



# İRƏVAN XANLIĞI

Rusiya işğalı və ermənilərin  
Şimali Azərbaycan torpaqlarına  
köçürülməsi

AMEA A.A.BAKIXANOV ADINA TARİX İNSTİTUTU





AZƏRBAYCAN MİLLİ ELMLƏR AKADEMİYASI


A.A.BAKIXANOV ADINA TARİX İNSTİTUTU

# İRƏVAN XANLIĞI

*Rusiya işğalı və ermənilərin Şimali Azərbaycan  
torpaqlarına köçürülməsi*

2010, Bakı, Azərbaycan





AMEA A.A.Bakıxanov adına Tarix İnstitutu  
Elmi Şurasının qərarı ilə çap olunur

Elmi redaktor

*Əməkdar elm xadimi, AMEA-nın müxbir üzvü,  
t.e.d., prof. Yaqub Mahmudov*

Elmi redaktor müavini *t.e.d.,  
prof. Tofiq Mustafazadə*

Məsul redaktor *t.e.n.  
Güntəkin Nəcəfli*

Üz qabığı


*İrəvan şəhəri. Böyük məscid. Dübua de Monpere F.*

#### **MÜƏLLİFLƏR**

Əməkdar elm xadimi, AMEA-nın müxbir üzvü,  
t.e.d., prof. Yaqub Mahmudov,  
t.e.d., prof. Tofiq Mustafazadə, t.e.d., prof. Süleyman Məmmədov,  
t.e.n. Güntəkin Nəcəfli, Nazim Mustafa, t.e.n. Gövhər Məmmədova,  
t.e.n. Hacı Həsənov, t.e.n. İsrafil Məmmədov, t.e.n. Vidadi Umudlu,  
t.e.n. Səidə Hacıyeva, t.e.n. İradə Məmmədova, t.e.n. Nigar Gözəlova

#### **REDAKSIYA HEYƏTİ**


Əməkdar elm xadimi, AMEA-nın müxbir üzvü,  
t.e.d., prof. Yaqub Mahmudov (elmi redaktor),  
t.e.d., prof. Tofiq Mustafazadə (elmi redaktor müavini),  
t.e.n. Güntəkin Nəcəfli (məsul redaktor), akademik İsmayıl Hacıyev,  
t.e.d., prof. Fuad Əliyev, t.e.d. Kərim Şükürov, fəls.e.d. Sabir Əsədov,  
t.e.n. Cəbi Bəhramov, t.e.n. Elmar Məhərrəmov



# İRƏVAN XANLIĞI

*Rusiya işğalı və ermənilərin  
Şimali Azərbaycan torpaqlarına  
köçürülməsi*

# Kitabın içindəkilər




## Ön söz

Ermənilərin XIX əsrdə Şimali Azərbaycan torpaqlarına köçürülməsi tarixi həqiqətdir

16-33





# 1

İrəvan xanlığı Azərbaycanın dövlətçilik tarixinin ayrılmaz tərkib hissəsidir

35-68

# 2

Xanlığın əhalisi

69-100

# 3

Sosial-iqtisadi həyat

101-137

# 4

Xanlığın sərhədləri, inzibati bölgüsü və idarəçilik sistemi

139-184

# 5

Mədəniyyət

185-247

# 6

Xarici siyasət

249-284

7

Rusiya imperiyasının və Qacarlar dövlətinin işğalçılıq planları  
285-321

8

İrəvan xanlığının Rusiya imperiyası tərəfindən işğalı  
323-371

9

İşğal olunmuş İrəvan xanlığı ərazisinə ermənilərin İrandan  
və Osmanlı imperiyasından kütləvi surətdə köçürülməsi  
373-498

10

İrəvan xanlığı ərazisindəki azərbaycanlılara məxsus  
yer adlarının kütləvi surətdə dəyişdirilməsi.  
Müasir vandalizm: tarixi adlara qarşı soyqırım  
499-578

## Son söz əvəzinə

Vətən torpağından pay verən Vətənsiz qalar!

579-586

## *İxtisarlar*

587-588

## *Mənbələr və ədəbiyyat*

589-606

## The resume

607-610

## Резюме

611-615



Ermənilərin XIX əsrdə  
şimali Azərbaycan torpaqlarına  
köçürülməsi  
tarixi həqiqətdir

Oxuculara təqdim olunan bu kitabda Cənubi Qafqazın tarixində mühüm rol oynamış Azərbaycan dövlətlərindən birindən — İrəvan xanlığından (1747-1828) bəhs olunur. Bu Azərbaycan dövləti XIX əsrin əvvəllərində yadelli işğalçılara qarşı qəhrəmancasına mübarizə aparmışdır.

İrəvan xanlığının tarixi Azərbaycan xalqının minillər boyunca yaratdığı zəngin maddi və mənəvi mədəniyyət tarixinin ayrılmaz tərkib hissəsidir.

İrəvan xanlığı XVIII əsrin ortalarında Nadir şah imperiyasının süqutundan sonra meydana gəlmiş Azərbaycan dövlətlərindən — xanlıqlarından biri idi.

Hazırda Ermənistan Respublikasının yerləşdiyi ərazi yaxın keçmişdə — XIX əsrin əvvəllərində Azərbaycan dövləti olan İrəvan xanlığının torpaqları idi. Bu torpaqların ən qədim yerli əhalisi - aborigen sahibləri Azərbaycan türkləri idi.

İrəvan xanlığının yarandığı ərazi ən qədim türk torpaqlarıdır. Azərbaycan xalqının formalaşmasında yaxından iştirak etmiş hürri-  
lər, kimmerlər, iskitlər, saklar, hunlar və digər çoxsaylı oğuz və qıp-  
çaq türkləri məhz bu regionda, xüsusilə Göyçə gölü\* ətrafındakı tor-  
paqlarda yaşamış və özlərindən sonra zəngin tarixi-mədəni iz qoy-  
muşlar.

Azərbaycan xalqının və digər türk xalqlarının qəhrəmanlıq eposu  
olan "Kitabi-Dədə Qorqud" dastanlarında təsvir olunan bir çox mü-  
hüm tarixi hadisələr, proseslər Azərbaycanın məhz bu regionunda —  
İrəvan xanlığının ərazisində cərəyan etmişdir.

Böyük Azərbaycan hökmdarı Uzun Həsənin (1468-1478) tapşırı-  
ğı ilə yazılmış Oğuznamədə — Əbu Bəkr Tehraninin "Kitabi-Diyar-  
bəkriyyə"sində oğuz türklərinin soy kökündə duran Oğuz xaqanın  
məhz burada — Göyçə dənizi ətrafındakı torpaqlarda yaşadığı, dün-  
yasını burada dəyişdiyi və burada da dəfn olunduğu qeyd edilir. Xan-  
lar xanı Bayandur xaqan və bir çox digər oğuz-türk sərkərdələri də  
özlərinin ata-baba yurdu olan bu diyarda fəaliyyət göstərmiş, burada  
da dünyalarını dəyişmiş, dəfn olunmuşlar.<sup>1</sup>

İrəvan xanlığının ərazisi, ayrı-ayrı işğalçı imperiyaların hökmran-  
lıq dövrləri istisna edilməklə, ən qədim zamanlardan başlayaraq hə-  
mişə Azərbaycan dövlətlərinin tərkibində olmuşdur. Bu torpaqlar  
həm də Azərbaycan-türk tayfalarının elliklə və ən sıx şəkildə yaşadı-  
ğı regionlardan biri idi.

XIX əsrin əvvəlində baş vermiş Rusiya işğallarına qədər İrəvan  
xanlığı əhalisinin mütləq əksəriyyəti Azərbaycan türkləri idi. Qeyd et-  
mək lazımdır ki, erməni katolikosluğu mərkəzinin 1441-ci ildə İrəvan

\*1918-ci ildə Qərbi Azərbaycanda — keçmiş İrəvan xanlığının ərazisində erməni dövləti  
yaradıldıqdan sonra Göyçə gölünün adı 1930-cu ildə ermənilər tərəfindən dəyişdirilib "Sevan"  
adlandırılmışdır.

<sup>1</sup> Geniş məlumat üçün bax: Əbubəkr Tehrani. Kitabi-Diyarbəkriyyə. Fars dilindən tərcümə edən,  
ön söz, şərhlər və göstəricilərin müəllifi Rəhilə Şükürova. Bakı, 1998, s.46-47.



(Çuxursəd) bölgəsinə köçürülməsinə qədər burada ermənilərə məxsus heç bir kənd və yaxud torpaq sahəsi olmayıb. Hətta erməni katolikosluğunun yerləşdiyi Üçkilsə (Valarşabad\*) kəndi belə 1443-cü ildən başlayaraq ermənilər tərəfindən müxtəlif vasitələrlə hissə-hissə Azərbaycan türklərindən alınmışdı.\*\*

Azərbaycan dövləti olan İrəvan xanlığını Azərbaycanın dövlət idarəçiliyi tarixində mühüm rol oynamış məşhur Qacarlar adlanan türk sülaləsindən olan xanlar idarə etmişlər. Xanlığın bütün idarəçilik sistemi, ictimai, siyasi, mədəni və təsərrüfat həyatı, burada yaşayan əhəlinin məişət mədəniyyəti Azərbaycanın minillər boyunca davam etmiş ümumi tarixi inkişaf sisteminin ayrılmaz tərkib hissəsi idi. İrəvan xanlığı öz inkişaf xüsusiyyətlərinə görə həmin dövrdə mövcud olmuş digər Azərbaycan xanlıqlarından heç nə ilə fərqlənmirdi.

İrəvan xanlığının ərazisində, tarix boyu, Azərbaycan xalqına məxsus çoxsaylı yaşayış məskənləri — kəndlər, şəhərlər salınmış, minlərlə tarixi abidələr — qalalar, məscidlər, minarələr ucaldılmış, karvan-saralar, hamamlar inşa olunmuşdu.\*\*\* Bölgədəki bütün yer adları — toponimlər Azərbaycan xalqına məxsus idi. Bu inkarolunmaz həqiqəti hətta erməni mənbələri də təsdiq edir.\*\*\*\* Xanlığın ərazisində saysız-hesabsız qədim oğuz-türk qəbiristanları və bu qəbiristanlarda Azərbaycan xalqına məxsus külli miqdarda qoç heykəlləri, qəbirüstü abidələr vardı. Bütün bunlar Azərbaycan xalqının maddi mədəniyyət möhürləri idi...

Lakin XIX əsrin əvvəllərində Cənubi Qafqazın tarixində qanlı faciələr dövrü başlandı. Regionu ələ keçirməyə çalışan Rusiya imperi-

\* "Valarşabad" toponimi Arşakilər (Arsaklılar) sülaləsindən olan Sanatürkün (Sanatrukun) oğlu Valar şahın (194-216) adı ilə bağlıdır. Uzun tarixi dövr ərzində "Valarşabad" kimi işlənmiş bu toponim erməni ədəbiyyatında təhrif olunaraq "Vağarşabad" formasına salınmışdır. Valarşabadın əsası Valar şah tərəfindən qoyulmuşdu [bax: 95,116; 190, 29].

\*\* Bax: bölmə 2, cədvəl 1.

\*\*\* Bax: bölmə 4, cədvəl 2, 3.

\*\*\*\* Bax: bölmə 2, əlavə 2.

yası Azərbaycan xanlıqlarına qarşı müharibələrə başladı. Çox çəkmədən Cənubi Qafqaz Rusiya imperiyasının Qacarlar İrəni və Osmanlı dövlətinə qarşı apardığı qanlı müharibələr meydanına çevrildi.

Osmanlı dövləti və Qacarlar İrəni ilə sərhəddə yerləşən İrəvan xanlığının ələ keçirilməsi Rusiya imperiyasının işğalçılıq planlarının mühüm tərkib hissəsi idi. 1804-1813-cü illərdə Azərbaycan torpaqlarının işğalı uğrunda gedən Birinci Rusiya — İrən müharibəsi zamanı İrəvan xanlığı iki dəfə (2 iyul-3 sentyabr 1804-cü il; 3 oktyabr-30 noyabr 1808-ci il) Rusiya qoşunlarının güclü hücumlarına məruz qaldı. Lakin İrəvan xanlığı Rusiyaya təslim olmadı və öz müstəqilliyini qoruyub saxlaya bildi. Xanlığın əhalisi müdrik və cəsur dövlət xadimləri olan Məhəmməd Hüseyn xan Qacarı (1784-1805) və Hüseynqulu xan Qacarı (1806-1827) başçılığı ilə doğma vətəninə müdafiəsinə qalxaraq çar qoşunlarına qəhrəmanlıqla müqavimət göstərdi. Böyük itkilər verən Rusiya imperiyasının hakim dairələri İrəvan xanlığını ələ keçirmək üçün şirnikləndirici vasitələrə əl atdı. Rusiyanın Cənubi Qafqazdakı hərbi qüvvələrinin baş komandanı general Qudoviç İrəvan sərdarının (Hüseynqulu xan Qacar — *red.*) qardaşı Həsən xan Qacara qalanı könüllü təslim edəcəyi halda onu sərbəst buraxaraq, İrəvan qalası və şəhəri istisna olmaqla, bütün xanlığın hakimi təyin olunacağına Rusiya imperatoru adından vəd verdi.<sup>1</sup> Həsən xan Qacar Rusiya imperatoru adından verilən bu təklifi rədd etdi.

Çar Rusiyası Azərbaycan torpaqlarının işğalında ermənilərin köməyindən, erməni xəyanətindən dövlət səviyyəsində istifadə edirdi. Məsələn, çarın həmin dövrdə verilmiş bir fərmanına bununla bağlı ayrıca bənd daxil edilmişdi: "...Hər cür nəvazişlə erməniləri öz tərəfinizə çəkməyi xüsusi olaraq sizin ixtiyarınıza buraxıram".<sup>2</sup>

<sup>1</sup>Акты, собранные Кавказскою Археографическою Комиссиею (АКАК), т. III, Тифлис, 1869, сənəd 447, s.239-240.

<sup>2</sup>АКАК, т. I, Тифлис, 1866, сənəd 548, s.436.

Bütün bunlara baxmayaraq, Birinci Rusiya — İran müharibəsi zamanı Rusiya imperiyası İrəvan və Naxçıvan xanlıqlarını işğal edə bilmədi. Hər iki xanlığın yerli əhalisi olan Azərbaycan vətənpərvərləri doğma yurdun azadlığı uğrunda işğalçılara və onlara kömək edən ermənilərə qarşı qəhrəmanlıq mübarizəsi aparıb və qələbə çaldılar.

İrəvan xanlığını işğal etmək niyyətindən əl çəkməyən I Nikolay İrəvan və Sərdarabad qalalarını ələ keçirməyin hərbi - strateji əhəmiyyətini nəzərə alır, bunu tez-tez general Yermolova xatırladırdı. Rusiya imperatoru 1826-cı il oktyabrın 21-də Yermolova yazırdı: "Əgər İrəvanı ya silah gücünə, ya İrəvan Sərdarını pulla ələ almaq yolu ilə, ya da onunla gizli münasibətlər qurmaqla ələ keçirmək mümkündürsə, bu imkanı əldən verməyin".<sup>1</sup>

İkinci Rusiya — İran müharibəsi (1826-1828) zamanı İrəvan xanlığının işğalına xüsusi önəm verən çar I Nikolay (1825-1855) Yermolova göndərdiyi 1826-cı il 1 avqust tarixli fərmanında işğalçı generala xüsusi olaraq tapşırırdı: Təcili olaraq İrəvan Sərdarı üzərinə yürüş edin. Tezliklə sizdən belə cavab gözləyirəm: "Allahın köməkliliyi ilə Sərdar daha yoxdur və İrəvan vilayəti tamamilə tutulub". Siz və 15 min nəfərlik rus ordusu qələbə qazanmaq üçün kifayətdir.<sup>2</sup>

Azərbaycan vətənpərvərlərinə başçılıq edən İrəvan sərdarı Hüseynqulu xan Qacar, qardaşı "Aslanlar başı" titulu daşıyan Həsən xan və onun nəvəsi Fətəli xan Qacar 1827-ci ildə Rusiya işğalçılarına qarşı İrəvanı (27 aprel — 23 iyun; 24 sentyabr — 1 oktyabr) və Sərdarabad qalasını (16-17 aprel; 14-20 sentyabr) dörd dəfə qəhrəmancasına müdafiə etdi. Çar generalı Benkendorfun Sərdarabad qalasını təslim etmək tələbini rədd edən Həsən xanın nəvəsi Fətəli xan Qacar işğalçılara sərt və birmənalı cavab verdi: "Qalanı təslim etməkdənsə onun dağıntıları altında ölməyim yaxşıdır".<sup>3</sup> İrəvan qalasının qəhrəman müdafiəçisi Həsən xan Qacar isə son an-

<sup>1</sup>Шербатов М. Генерал-фельдмаршал князь Паскевич. Его жизнь и деятельность, т. II, СПб., 1890, с.122.

<sup>2</sup>Записки Алексея Петровича Ермолова (1816-1827), ч. II, Москва, 1868, с.214; Вах: bölmə 8, səhəd 3.

<sup>3</sup>Потто В.А. Кавказская война в отдельных очерках, эпизодах, легендах и биографиях, т. III, вып. 1-4, СПб., 1886, с.304-305.



da qalanı düşmənə təslim etməkdənsə partlatmaq məqsədilə barıt qülləsinə yanan fitil qoymuşdu. Lakin poruçik Lemyakin bunu vaxtında görmüş və əli ilə yanan fitili götürmüşdü.

Lakin xəyanət öz işini gördü. Ermənilər İrəvan qalasını mühasirədə saxlayan Paskeviçlə əlaqəyə girdilər və azərbaycanlıların qalanın hansı hissəsində yerləşdikləri, top atəşlərini hara istiqamətləndirmək lazım olduğu barədə işğalçılara məlumat verdilər.<sup>1</sup>

Erməni xəyanətindən istifadə edərək İrəvan qalasını ələ keçirən və xanlığı işğal edən rus qoşunlarının baş komandanı Paskeviç bu "qələbəyə görə" qraf titulu,<sup>2</sup> 2-ci dərəcəli Georgi ordeni, 1 milyon rubl məbləğində pul mükafatı və İrəvan qalasının ələ keçirilməsinə görə "Erivanski" titulu aldı.<sup>3</sup> İrəvan qalasının alınması Sankt-Peterburqda bayram edildi və bu münasibətlə xüsusi rəsmi keçid düzənləndi. Bundan əlavə, İrəvan qalasının alınması münasibətilə xüsusi medallar təsis olundu [bax: bölmə 8, şəkil: 5,6].

İşğalçı Rusiya qoşunlarının İrəvanda törətdikləri dağıntılar və şəhərə vurduqları zərərlə bağlı V.Potto bu hadisənin canlı şahidinin dediklərini olduğu kimi qələmə alaraq yazırdı: "Qalanın cənub-şərq küncünə çatarkən divar və bürclərin dağıntısı məni heyrətə saldı. Mənə elə gəlir ki, rus mühasirə artilleriyasının dörd gündə etdiyini çərxi-fələk dörd əsrdə belə edə bilməzdi".<sup>4</sup>

Rusiya müstəmləkəçiləri İrana və Türkiyəyə qalib gəldikdən sonra, Türkmənçay (1828) və Ədirnə (1829) müqavilələrinə əsasən, Cənubi Qafqazda Qacarlar İrani və Osmanlı imperiyasına qarşı gələcək işğalçılıq planlarını həyata keçirmək üçün xristian — istinadgah məntəqəsi yaratmaq məqsədilə həmin dövlətlərin ərazisində yaşayan erməniləri kütləvi surətdə Şimali Azərbaycan torpaqlarına, əsasən İrəvan, Naxçıvan,\* Qarabağ xanlıqlarının ərazisinə və indiki Gürcüstan Respublikasının məhz azərbaycanlılar yaşayan bölgələrinə köçürdü. İrəvan və Naxçıvan xanlıqlarını işğal etmiş general Paskeviç

<sup>1</sup>Ениколопов И. Грибоедов и Восток, Ереван, 1954, с.85-86.

<sup>2</sup>Шербатов М. Göstərilən əsəri, s.330.

<sup>3</sup>Потто В.А. Кавказская война в отдельных очерках, эпизодах, легендах и биографиях, т.III, вып.1-4, СПб., 1886, с.591.

<sup>4</sup>Потто В.А. Göstərilən əsəri, s.516.

\* Naxçıvan azərbaycanlıları dəfələrlə üsyan qaldıraraq ermənilərin Naxçıvanda qərar tutmasına yol vermədilər.

İrandan köçürülən ermənilərin hansı Azərbaycan torpaqlarına istiqamətləndirilməsi barədə konkret göstəriş də vermişdi: köçürülən erməniləri İrəvan və Naxçıvan əyalətlərinə istiqamətləndirmək lazımdır ki, həmin ərazilərdə xristian əhalinin sayı mümkün qədər artırılsın.<sup>1</sup> Beləliklə, 1828-ci il fevralın 26-dan iyunun 11-dək, yəni üç ay yarım ərzində İrandan Şimali Azərbaycana — İrəvan, Naxçıvan və Qarabağ xanlıqlarının ərazisinə 8249 erməni ailəsi, başqa sözlə, ən azı 40 min nəfər erməni köçürüldü.<sup>2</sup> Bundan bir az sonra Şimali Azərbaycan torpaqlarına Osmanlı dövləti ərazisindən daha 90 min nəfərdən artıq erməni köçürülüb gətirildi.<sup>3</sup>

Ermənilərin İrandan və Türkiyədən Şimali Azərbaycan torpaqlarına köçürülüb gətirilməsi inkarolunmaz tarixi faktdır. Bunu çoxsaylı arxiv materialları, xüsusilə ermənilərin köçürülməsi prosesini tənzimləyən rəsmi dövlət sənədləri — təlimatlar çox aydın sübut edir.<sup>4</sup>

Ermənilər Şimali Azərbaycan torpaqlarına xüsusi məqsədlə, yəni onlara daimi vətən yaratmaq niyyəti ilə köçürülürdü. Bu çirkin siyasətin həyata keçirilməsində Rusiya ordusunda xidmət edən erməni zabıtləri fəal iştirak edirdilər. Erməni generalları öz məqsədlərini açıq bəyan etməkdən də çəkinmirdilər. Bu qanlı siyasətin tezliklə həyata keçirilməsinə şəxsən rəhbərlik edən erməni mənşəli rus polkovniki Qazaros Lazaryan (Lazaryev) İran ərazisindən Şimali Azərbaycana köçürülən ermənilərə müraciətlə deyirdi: "... Orada (yəni Şimali Azərbaycanda — *red.*) siz xristianların məskunlaşdırıldığı yeni vətən əldə edəcəksiniz... İranın müxtəlif əyalətlərinə səpələnmiş xristianların (yəni ermənilərin — *red.*) bir yerə cəmləşdiyini görəcəksiniz. Tələsin! Vaxt qiymətlidir. Tezliklə rus qoşunları İrəvanı tərk edəcək, bundan sonra sizin köçməyiniz çətinləşəcək və biz sizin təhlükəsiz köçməyinizə cavabdeh olmayacağıq. Azca itkiyə məruz qalsanız da, qısa za-

<sup>1</sup>Yenikolopov İ. Göstərilən əsəri, s.129-130.

<sup>2</sup>Глинка С.Н. Описание переселения армян адербиджанских в пределы России. Москва, 1831. с.131.

<sup>3</sup>АКАК, т.VII, Тифлис, 1878, sənəd 829, c.845.

<sup>4</sup>АКАК, т.VII, sənəd 586, c.619-620; Глинка С.Н. Göstərilən əsəri, s.107.

manda hər şeyə nail olacaqsınız, özü də həmişəlik".<sup>1</sup> Daim köçəri həyat sürməyə, yerdəyişmələrə adət etmiş ermənilərə bu dəfə təlqin edilirdi ki, "İran çörəyi yeməkdənsə rus otu yemək daha yaxşıdır".<sup>2</sup>

Maraqlı və təkzibolunmaz tarixi faktlardan biri də budur ki, tanınmış rus rəssamı V.İ.Maşkov 1828-ci ildə ermənilərin Şimali Azərbaycan torpaqlarına köçürülməsinə ayrıca rəsm əsəri həsr etmişdi.



Ermənilərin İrandan Şimali Azərbaycan torpaqlarına köçürülməsi. 1828-ci il.  
(Rus rəssamı V.İ.Maşkovun çəkdiyi şəkil).

Ermənilərin kütləvi surətdə köçürülüb gətirilməsinə baxmayaraq, çar hakimiyyət orqanları İrəvan xanlığı ərazisində demoqrafik vəziyyəti birdən-birə dəyişdirə bilmədi. İrəvan xanlığının işğalını həyata keçirmiş rus generalı Paskeviç, hətta ermənilərin köçürülüb gətirilməsindən sonra belə, İrəvan bölgəsi əhalisinin dördü üç hissəsinin Azərbaycan türkləri olduğunu etiraf edirdi.<sup>3</sup> Yeri gəlmişkən, işğalçı general bu faktla hesablaşmağa məcbur olmuş, cüzi azlıq təşkil edən

<sup>1</sup>Qlinka S.N. Göstərilən əsəri, s.107-111.

<sup>2</sup>Qlinka S.N. Göstərilən əsəri, s.68-69.

<sup>3</sup>AKAK, t.VII, sənəd 438,s.888-491; bax: bölmə 9, sənəd 1.

gəlmə ermənilərə daha yaxşı şərait yaratmaq üçün canfəşanlıq edən, regionda böyük əksəriyyət təşkil edən yerli Azərbaycan türklərinin haqqını kobudcasına tapdalayan İrəvan Müvəqqəti İdarəsinin üzvü, erməni arxiyepiskopu Nersesi vəzifəsindən kənar edib Bessarbiyaya sürgün etdirmiş, buna şərait yaradan İrəvan Müvəqqəti İdarəsinin rəisi general Krasovskini isə vəzifəsindən kənar edib Rusiyaya qaytarmışdı.<sup>1</sup>

Tanınmış rus tədqiqatçısı N.Şavrov ermənilərin Cənubi Qafqaza köçürülməsi prosesini və köçürülüb gətirilmiş ermənilərin sayını araşdırdıqdan sonra 1911-ci ildə yazırdı: "Hazırda Cənubi Qafqazda yaşayan 1 milyon 300 min erməninin 1 milyondan çoxu bu diyarın yerli əhalisi deyil. Onları bura biz (yəni ruslar — *red.*) köçürüb gətirmişik".<sup>2</sup>

Çar Rusiyası XIX əsrin 20-30-cu illərindən başlayaraq erməniləri Cənubi Qafqazdakı Azərbaycan torpaqlarına köçürüb gətirməklə bu regionun qədim tarixi dövrlərdən bəri davam edən ənənəvi etnik-siyasi və dini mənzərəsini zorla dəyişirdi. Şimali Azərbaycanın İran və Türkiyə ilə sərhəd torpaqlarında Cənubi Qafqaz üçün tamamilə yad olan yeni xristian etnosu yerləşirdi.

Rusiya müstəmləkəçiləri, çox çəkmədən, Azərbaycan xalqının tarixi dövlətçilik ənənələrini və müstəqillik şüurunu məhv etmək üçün inzibati-ərazi islahatları keçirməyə başladı. 1828-ci il martın 21-də — Azərbaycan xalqının Novruz bayramı günlərindən birində imperator I Nikolayın fərmanı ilə Azərbaycanın İrəvan və Naxçıvan xanlıqları ləğv edildi və bu xanlıqların ərazisində İran və Türkiyədən köçürülməkdə olan ermənilər üçün qondarma "Erməni vilayəti" yaradıldı.<sup>3</sup> Bununla Cənubi Qafqazdakı Azərbaycan torpaqlarında, daha

<sup>1</sup>Парсамян В.А. История армянского народа, т.І. Ереван, 1972, с.72.

<sup>2</sup>Шавров Н.Н. Новая угроза русскому делу в Закавказье: предстоящая распродажа Мугани инородцам. СПб., 1911, с.63.

<sup>3</sup>Полное собрание законов Российской империи, (ПСЗРИ) Собр. второе, т.ІІІ. 1828, СПб., 1830. с.272-273; АКАК т. VII, д.437.с.487; bax: bölmə 9, sənəd 2.

doğrusu, İrəvan xanlığının ərazisində erməni dövləti yaratmaq üçün ilk addım atıldı. Yeri gəlmişkən, 1828-ci ildə, özü də ermənilərin köçürülmə kampaniyası başa çatdırıldıqdan sonra "Erməni vilayəti"ndə olan 1125 kəndin 1111-də ancaq Azərbaycan türkləri yaşayırdı.

Azərbaycan xalqının qədim dövlətçilik ənənələrini və müstəqillik şüurunu məhv etmək üçün 1840-cı ildə daha bir addım atıldı: "Erməni vilayəti" ləğv edildi və onun ərazisində bir neçə qəza yaradıldı: İrəvan, Yeni Bayazid, Gümrü, Sürməli və s. 1849-cu ildə isə həmin Azərbaycan torpaqlarında yeni inzibati-ərazi vahidi — İrəvan quberniyası yaradıldı. İrəvan quberniyasının yaradılması, əslində, Qərbi Azərbaycan ərazisində ermənilər üçün dövlət yaradılması yolunda növbəti addım idi. Bundan sonra ermənilərin İran və Türkiyədən İrəvan quberniyası ərazisinə, həmçinin digər Azərbaycan torpaqlarına köçürülməsi prosesi daha da sürətləndirildi.

Ermənilərin köçürülməsindən sonra Cənubi Qafqaz qanlı qırğınlar dövrünə qədəm qoydu. Rusiya müstəmləkəçiləri tərəfindən silahlandırılan və hərtərəfli müdafiə olunan erməni quldur dəstələri Azərbaycan xalqına qarşı, ümumiyyətlə Cənubi Qafqazın türk-müsəlman əhalisinə qarşı soyqırımlarına başladılar. Böyük dövlətlər özlərinin Cənubi Qafqazla bağlı geosiyasi planlarını həyata keçirmək üçün ermənilərdən bir alət kimi istifadə etdilər və bunun müqabilində onlara tarixi Azərbaycan torpaqlarında — keçmiş İrəvan və Naxçıvan xanlıqlarının ərazisində dövlət yaratmaqdan ötrü hər cür köməklik göstərdilər.

Nəhayət, 1918-ci il mayın 29-da yenicə elan olunmuş Azərbaycan Xalq Cümhuriyyəti hökuməti, öz xalqının iradəsini nəzərə almadan, böyük dövlətlərin təzyiqi ilə qədim Azərbaycan şəhəri İrəvanı ətrafındakı təqribən 9,5 min kv.km torpaqla birlikdə ermənilərə güzəştə getdi. Başqa sözlə, Vətən torpağından düşməyə pay verildi. Və pay verilmiş həmin Şimali Azərbaycan torpağında — keçmiş İrəvan xanlığının ərazisində erməni dövləti yaradıldı.

**29 may 1918-ci il!** — Bu tarix Şimali Azərbaycan ərazisində, ümumiyyətlə, Cənubi Qafqazda tarixdə ilk dəfə erməni dövlətinin yaradıldığı gündür. Hamıya məlum olan tarixi faktdır ki, bundan əvvəl heç zaman Cənubi Qafqaz ərazisində ümumiyyətlə erməni dövləti olmamışdır.

Çar Rusiyası tərəfindən işğal olunmuş Azərbaycan torpağında — İrəvan və Naxçıvan xanlıqlarının ərazisində erməni vilayətinin yaradılmasından dərhal sonra Azərbaycan tarixinin amansızcasına saxtalaşdırılmasına başlandı. Erməni millətçiləri öz havadarları olan Rusiya işğalçılarının yaxından iştirakı və köməyi ilə saxta erməni tarixi yaratmağa başladılar. Bütün arxiv sənədləri, hətta Rusiya imperiyasının Azərbaycan xanlıqları, İran və Türkiyə ilə bağladığı müqavilələrin adları və mətnləri də saxtalaşdırıldı. Rusiya və Sovet İttifaqının ali rəhbərliyində, dövlət və hökumət strukturlarında mühüm mövqelər ələ keçirmiş ermənilər öz məqsədlərinə asanlıqla nail oldular. Nəticədə XIX əsrin 20-30-cu illərindən başlayaraq Rusiya tərəfindən Cənubi Qafqaza kütləvi surətdə köçürülüb gətirilmiş gəlmə ermənilər bu regionun "ən qədim yerli əhalisi", ata-baba torpaqları əllərindən alınıb ermənilərə paylanmış yerli azərbaycanlılar isə "gəlmə", "kəçəri yırtıcılar" kimi qələmə verilməyə başlandı. Erməni millətçiləri bütün dünyaya Azərbaycan və azərbaycanlılar haqqında dayanmadan saxta və qasdən təhrif olunmuş informasiyalar yaydılar.\*

Bəzi faktlara müraciət edək.

Tarixi həqiqət belədir ki, 1805-ci ildə Rusiya ilə Azərbaycan dövləti olan Qarabağ xanlığı arasında Kürəkçay sazişi adlanan saziş bağlanmışdı. Sazişin adı belədir: *"Трактат между Карабахским ханом и Российской империей о переходе ханства под власть России от 14 мая 1805 года"*.<sup>1</sup> Həmin sazişə görə, Qarabağ xanlığı Rusiyanın himayəsini qəbul edir, Rusiya isə Qarabağ xanlığına daxil olan torpaqların İbrahimxəlil xana, daha doğrusu, Azərbaycana məxsus olduğunu və gələcəkdə də Qarabağ xanının varislərinə məxsus olaraq qalacağını təsdiq edirdi.<sup>2</sup> Erməni tarixçiləri isə real tarixi və Kürəkçay müqaviləsini saxtalaşdıraraq Qarabağ xanlığı ərazisinin guya ermənilərə məxsus olduğunu və Kürəkçay müqaviləsinin

<sup>1</sup> AKAK t.II, sənəd 1436, s.702-705.

<sup>2</sup> Əlavə məlumat üçün bax: Кюрекчайский договор — 200. Баку, 2005.

Hətta hazırda vaxtı ilə müxtəlif internet saytlarında yerləşdirilən İrəvan xanlığına məxsus maddi-mədəniyyət nümunələrini də saytlardan çıxarırlar.



## ÖN SÖZ

ERMƏNİLƏRİN XIX ƏSRDƏ ŞİMALİ AZƏRBAYCAN TORPAQLARINA  
KÖÇÜRÜLMƏSİ TARİXİ HƏQİQƏTDİR

də guya ermənilərlə Rusiya arasında bağlandığını iddia edirlər. Halbuki ermənilərin İran və Türkiyədən Azərbaycana, o cümlədən Qarabağ xanlığının ərazisinə köçürülməsinə Kürəkçay sazişinin imzalandığı 1805-ci ildən çox sonra — 1828-ci ildə başlanmışdı. Və gəlmə Qarabağ erməniləri 1978-ci ildə özlərinin İrandan bura, yəni Qarabağa köçürülməsinin 150 illiyini bayram etmiş, bu münasibətlə Dağlıq Qarabağda — Ağdərə rayonunun Marquşevan kəndində bir xatirə abidəsi də inşa etmişdilər. 1988-ci ildə erməni separatçı-terrorçu dəstələri "tarixi həqiqətin izini itirmək" məqsədilə ermənilərin Qarabağa gəlmə etnos olduğunu təsdiq edən bu abidəni dağıtmışlar. Hazırda həmin abidənin qalıqları Azərbaycan Respublikasının Ağdərə rayonu ərazisindədir.



Ermənilərin İrandan Şimali Azərbaycan torpaqlarına köçürülməsinin 150 illiyi münasibətilə qoyduqları "Maraga — 150" abidəsi. Ağdərə rayonu. Azərbaycan Respublikası, 1978-ci il



Həmin abidənin ermənilərin köçürülməsi tarixini göstərən "Maraga — 150" hissəsinin ermənilər tərəfindən 1988-ci ildə söküldükdən sonrakı görünüşü

Digər bir fakt: XIX əsrin əvvəlində Rusiya imperiyası Cənubi Qafqazı işğal etməyə başlayanda burada heç bir erməni dövləti yox idi. Cənubi Qafqazda Azərbaycan xanlıqları hökmranlıq edirdi. Rejonlarda Azərbaycan xanlıqlarından başqa bir də gürcü çarlığı vardı. O zaman indiki Ermənistan Respublikasının yerləşdiyi ərazidə Azərbaycan dövləti olan İrəvan xanlığı yerləşirdi. Və 1826-1828-ci illər Rusiya — İran müharibəsi başa çatdıqdan sonra, Türkmənçay müqaviləsinə (1828) əsasən, Azərbaycanın iki xanlığı — İrəvan xanlığı və Naxçıvan xanlığı Rusiya imperiyasına qatıldı. Bu tarixi fakt 1828-ci il Türkmənçay müqaviləsinin bütün mətnində və məzmununda da öz əksini tapmışdır.<sup>1</sup> Konkret olaraq müqavilənin III maddəsində məhz İrəvan xanlığının və Naxçıvan xanlığının Rusiya imperiyasına ilhaq olunduğu qeyd edilir:

**Ст. III. Его Величество Шахъ Персидскій отъ своего имени, и отъ имени своихъ Наслѣдниковъ и преемниковъ, уступаетъ Россійской Имперіи въ совершенную собственность Ханство Эриванское по сю и по ту сторону Аракса, и Ханство Нахачиванское. Въ слѣдствіе сей уступки, Его Величество Шахъ обѣщаетъ, не позже 6 мѣсяцевъ, считая отъ подписанія настоящаго договора, сдать Россійскимъ Начальствамъ всѣ архивы и публичныя документы, относящіяся до управленія обоими вышеозначенными Ханствами.**

Müqavilənin nə bu maddəsində, nə də digər maddələrində — heç yerdə "Ermənistan" sözü yoxdur. Və ola da bilməzdi. Çünki o zaman Cənubi Qafqazda "Ermənistan" adlanan ərazi və ya dövlət yox idi. Erməni "tarixçiləri" bütün bu real tarixi faktları saxtalaşdıraraq

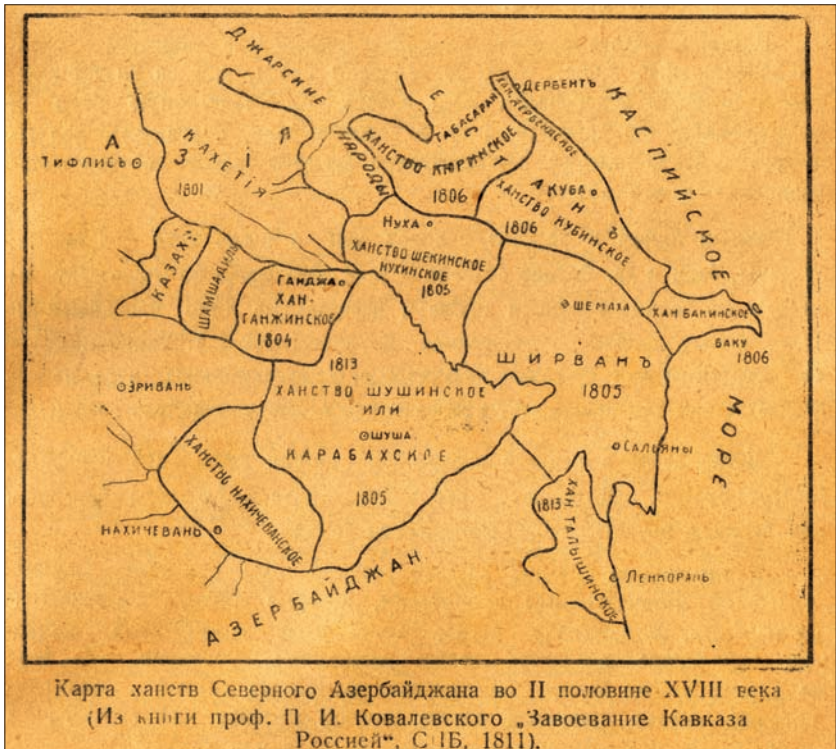
<sup>1</sup>Вах: ПСЗРИ, т.ІІІ. 1828, СПб., 1830, s.125-126.



İrəvan və Naxçıvan xanlıqlarının Rusiya tərəfindən işğal olunması faktını bütün dünyaya guya "Ermənistanın Rusiyaya birləşdirilməsi" kimi təqdim edirlər. Buna xüsusi niyyətlə düşünülmüş saxtakarlıqdan başqa nə ad vermək olar?!

Daha bir fakt: erməni alimləri tarix elmini akademik səviyyədə saxtalaşdırırlar. Məsələn, erməni tarixçisi akademik S.P.Ağayan böyük Azərbaycan mütəfəkkiri A.A.Bakixanova həsr etdiyi əsərdə XVIII əsr Şimali Azərbaycan xanlıqlarının xəritəsini vermişdir.<sup>1</sup>

Lakin erməni akademiki həmin xəritəyə saxtakarlıq edərək Şimali Azərbaycan xanlıqlarından birinin — məhz İrəvan xanlığının ərazisini daxil etməmişdir:



<sup>1</sup>Агаян Ц.П. А.Бакиханов. Баку, 1948, с.9.

Ağayan öz əsərində, özü də həmin xəritənin altında verdiyi qeyddə yazır ki, göstərilən xəritəni guya P.İ.Kovalevskinin "Qafqazın Rusiya tərəfindən işğalı" əsərindən olduğu kimi götürüb öz əsərinə daxil etmişdir. Bununla Ağayan oxuculara yalan satır, həm də peşəkar saxtakar olduğunu sübut edir. Çünki, P.İ.Kovalevskinin əsərindəki xəritədə Şimali Azərbaycan xanlıqlarının hamısının əraziləri, o cümlədən İrəvan xanlığının ərazisi də öz əksini tapmışdır.



Erməni tarixçisi akademik S.P.Ağayanın təqdim etdiyi xəritənin əksinə olaraq P.İ.Kovalevskinin "Qafqazın Rusiya tərəfindən işğalı" əsərində Şimali Azərbaycan xanlıqlarının təsvir olunan xəritəsi

Göründüyü kimi, erməni akademiki öz xalqına "xidmət etmək üçün" tarixi həqiqəti təhrif etməklə yanaşı, rus alimi P.İ.Kovalevskinin xəritəsini saxtalaşdırmaqdan da çəkinməmişdir...

Azərbaycan Milli Elmlər Akademiyası Tarix İnstitutunun müəliflər heyəti tərəfindən hazırlanmış "İrəvan xanlığı: Rusiya işğalı və ermənilərin Şimali Azərbaycan torpaqlarına köçürülməsi" kitabı bütün bu saxtakarlıqları ifşa etmək, dünyaya elmi həqiqəti, daha doğrusu real tarixi olduğu kimi çatdırmaq məqsədilə yazılmışdır. Beləliklə, kollektiv tədqiqat əsəri olan həmin kitab daha bir erməni saxtakarlığının üstünü açır. Təzkibolunmaz ilk mənbələr, o cümlədən çoxsaylı arxiv sənədləri əsasında yazılmış "İrəvan xanlığı: Rusiya işğalı

<sup>1</sup>Ковалевский П.И. Завоевание Кавказа Россией. (Исторический очерк), СПб., (без выходных данных). с.65, 113.

və ermənilərin Şimali Azərbaycan torpaqlarına köçürülməsi" kitabı sübut edir ki, bu gün Ermənistan Respublikası adlanan dövlətin yerləşdiyi ərazi yaxın keçmişə qədər, bütün tarix boyu həmişə Azərbaycan torpağı olmuşdur. XIX əsrin əvvəllərində həmin ərazidə Azərbaycan dövləti olan İrəvan xanlığı yerləşirdi. Yalnız 1828-ci ildə Rusiya ordusu tərəfindən bu Azərbaycan xanlığı işğal olunduqdan sonra ermənilər Türkiyədən və İrandan Şimali Azərbaycana köçürülüb gətirildilər. Və bu gün Ermənistan Respublikasının yerləşdiyi ərazi 180 il bundan əvvəl Azərbaycan torpağı idi. Bu torpağın aborigen əhalisi azərbaycanlılar idi. Ermənilər isə Cənubi Qafqaza gəlmə, daha doğrusu, gətirilmə etnosdur. Bu etnosun yaşadığı "Ermənistan Respublikası" adlanan ərazi isə Azərbaycan torpağıdır. Azərbaycan xalqı yaşadığıca, bu həqiqət də yaşayacaqdır.

\*\*\*

*"İrəvan xanlığı: Rusiya işğalı və ermənilərin Şimali Azərbaycan torpaqlarına köçürülməsi"* kitabının işıq üzü görməsi gərgin elmi axtarışlar və böyük zəhmət bahasına başa gəlmişdir. Kitabın müəllifləri tarixi həqiqəti üzə çıxarmaq üçün ilk mənbələr üzərində yorulmadan işləmişlər. Redaksiya heyətinin üzvləri kitabda verilən faktları ilk mənbələr və elmi ədəbiyyatla təkrar-təkrar yoxlamalı olmuşlar. Əsərin işıq üzü görməsində zəhməti olanların və bu gərəkli işdə iştirak edənlərin hamısı ən xoş sözlərə layiqdir. Lakin uzun sürən və çox ağır redaktə prosesində elmi həqiqət axtarışı naminə verilən bütün tapşırıqları xüsusi məsuliyyətlə yerinə yetirən, ilk mənbələri ələk-vələk edib olduqca maraqlı faktlar aşkara çıxaran, elmi şərhlərlə və tərtib etdiyi cədvəllərlə bu qiymətli əsərin yüksək səviyyədə çıxması üçün əlindən gələni əsirgəməyən tarix elmləri namizədi Güntəkin Nəcəflinin zəhmətini ayrıca qeyd etməyi özümə borc bilirəm.

Azərbaycan Milli Elmlər Akademiyasının Tarix İnstitutu kitabın ərsəyə gəlməsi üçün köməyini əsirgəməyən hər kəsə, o cümlədən

institutun əməkdaşları t.e.n. Tofiq Nəcəfliyə, Aynur Əmənovaya, Sərhan Həsənova, Milli Arxiv İdarəsinin rəisi, t.e.d. Ataxan Paşayev başda olmaqla "Elmi məlumat kitabxanası" şöbəsinin əməkdaşlarına, AMEA Mərkəzi elmi kitabxanasının müdiri, fil.e.n. Aybəniz xanım Kəngərli başda olmaqla kitabxananın bütün əməkdaşlarına, BDU-nun elmi kitabxanasının müdiri Sara xanım İbrahimova başda olmaqla "Nadir fond"un və "Şərq bölməsi"nin əməkdaşlarına, M.F.Axundov adına Milli Dövlət kitabxanası "Nadir fond" şöbəsinin əməkdaşlarına, t.e.d. Fəzail Ağamalı, Əvəz Ələkbərov və b. həm-vətənlərimizə dərin minnətdarlığını bildirir.

AMEA-nın Tarix İnstitutu *"İrəvan xanlığı: Rusiya işğalı və ermənilərin Şimali Azərbaycan torpaqlarına köçürülməsi"* kitabının çapını öz üzərinə götürən və bu gərəkli əsərin nəfis tərtibatda nəşri üçün əlindən gələni əsirgəməyən Regionların İnkişafı İctimai Birliyinə ayrıca minnətdarlıq etməyi özünə borc sayır.

Yaqub MAHMUDOV,

əməkdar elm xadimi,  
AMEA-nın müxbir üzvü,  
tarix elmləri doktoru, professor

# 1

İrəvan xanlığı  
Azərbaycanın dövlətçilik  
tarixinin ayrılmaz tərkib  
hissəsidir

**B**öyük Azərbaycan sərkərdəsi Nadir şahın yaratdığı Əfşar\* imperatorluğunun dağılmasından sonra tarixi Azərbaycan torpaqlarında yaranmış yerli dövlətlərdən — Azərbaycan xanlıqlarından biri də İrəvan\*\* xanlığı\*\*\* idi. İrəvan xanlığı Şimali Azərbaycanın qərbində — keçmiş Səfəvi imperatorluğunun inzibati-ərazi vahidlərindən biri olan Çuxursəd bəylərbəyliyi ərazisində yaranmışdı.

İrəvan xanlığının ərazisini əhatə edən Çuxursəd\*\*\*\* vilayətinin adı ilə bağlı elmi fikirlərin hamısı həmin bölgənin adının qədim Azərbaycan türk tayfalarının adından götürüldüyünü təsdiqləyir. Bu, inkarolunmaz tarixi faktdır ki, Azərbaycan tayfalarından biri olan Sədli və ya Sədlilər Qaraqoyunlu tayfa birliyinə daxil idi. Dövrə aid mənbədə Əmir Teymurun yürüşlərindən bəhs olunarkən Əmir Səədin Çuxursəd hakimi olduğu qeyd olunur [91, 17-18]. "Sədli" etnoniminin XIV əsrdə yaşamış Qaraqoyunlu tayfa başcısı Əmir Səədin adından götürülməsi faktını erməni mənşəli C.Bornoutyan da təsdiq edir [200, 2].

1411-ci ildə dünyasını dəyişmiş Sədli hakimi Əmir Səəd İrəvan yaxınlığında dəfn olunmuşdur [164,139]. Əmir Səədin ölümündən sonra Çuxursəd vilayətinin hakimi onun oğlu Pirhüseyn oldu [164, 139].

\* Əfşarlar Azərbaycan xalqının təşəkkülündə iştirak etmiş qədim türk tayfalarından biridir. Hazırda əfşarların nəsiləri Azərbaycan, Türkiyə və İran ərazisində yaşayır. Nadir şah əfşarların Qırxlı oymağından idi [bax: 196,24,191].

\*\*Qədim Urartu tarixinə şərik çıxmağa çalışan erməni müəllifləri "İrəvan" toponiminin əsassız olaraq Urartu mənbələrində adı çəkilən "Yerebuni" qalasının adından götürülməsi fikrini irəli sürürlər. XIX əsr rus müəllifi İ.Zelinski isə "İrəvan" toponimini həm ermənilərin qondarma "Nuh əfsanəsi" ilə bağlı "yerevum" — "görünən", həm də tatarların (Azərbaycan türkləri — *red.*) "teçet" "axan", "rəvan" mənasında işlətdiyini qeyd edir [82,1]. Lakin bu fikirlər elmi əsasa söykənmir. "İr" toponiminin erməni dilində izahı yoxdur. İr ("Yer") qədim türk sözü olub "Yerin günəşə baxan üzü"nə deyilir [7,218]. Bəzi tədqiqatçıların fikrincə, "İrəvan" toponimi türk dillərindəki "İr" "dağın gündüşən tərəfi", "dalğavari dağ zirvəsi" və farsca "van" "yer" sözlərindən ibarətdir [bax: 110, 270]. İrəvan toponiminin qədim türk teonimlərindən (ilahi adlar) törənən etnik adlar sırasına daxil edilməsi və onun qədim türklərin İr ("Yer") Tanrısı ilə eyniləşdirilməsi fikri daha düzgündür [bax: 111,28].

\*\*\*Nadir şah 1747-ci il iyunun 19-dan 20-nə keçən gecə qətlə yetirildikdən sonra tarixi Azərbaycan torpaqlarında 20-dən çox xanlıq və sultanlıq adlanan xırda dövlətlər yarandı. O zaman Azərbaycanın şimalında Dərbənd, Quba, Bakı, Şamaxı, Cavad, Salyan, Lənkəran, Şəki, Gəncə, Qarabağ, qərbində Naxçıvan, İrəvan, cənubunda Ərdəbil, Sərab, Zəncan, Təbriz, Qaradağ, Urmiya, Xoy, Marağa və Maku xanlıqları yaranmışdı.

\*\*\*\*Bəzi məlumatlara görə, Çuxursəd vilayətinin adı hələ e.ə. VII yüzillikdə burada məskunlaşmış türk mənşəli Sak tayfalarının adı ilə bağlı olub əvvəllər "Saka Yurdu" — Saka Çuxuru, orta əsrlərdə isə "Çuxursəd ölkəsi" adlanmışdır [bax: 190,19].

Pirhüseynin dövründə də İrəvan (Rəvan) qalası əmirliyin paytaxtı idi [164,139-140].

Əmir Səədin hakimiyyəti altında birləşmiş Azərbaycan-türk tayfaları XIV əsrin sonlarından başlayaraq **Sədli** adlandı. Elə bu dövrdən də Şimal-Qərbi Azərbaycanın Arazyanı **Sürməli** vadisindəki ərazisi (indiki Ermənistan Respublikasının Yerashadzor\* kəndi və onun ətrafı) **Çuxursəd** (چخورسعد) adlanmağa başladı [164,140]. Çuxursədin tarixi Azərbaycan torpağı olduğunu erməni mənbələri də təsdiq edir. Erməni mənbələri buranı "*Sahata pos*" — "*Səhədin çuxuru*", yaxud da "*Yerkrin Sahat*" — "*Səhədin ölkəsi*" adlandırırlar [214,26; 164,140].

Çuxursəd toponimi rəsmi sənədlərdə ilk dəfə 1428-ci ildə Üçkilsə (Valarşabad) kəndinə sahibliklə bağlı ərəbdilli sənəddə xatırlanır [164,140]. Arpaçayın Arazla qovuşduğu yerdən Naxçıvan və Arazın sağ sahilində yerləşməklə Ağrıdağa qədər əraziləri əhatə edən Sürməli Sədli tayfasının qədim yurdu idi. XV əsrdə Arazboyu torpaqları əhatə edən və Ağrıdağla Alagöz dağları arasındakı vadi də Sədli oymağına daxil idi. Teymuri tarixçisi Hafiz Ebru Sultan Şahruxun Azərbaycana yürüşlərindən bəhs edərkən Naxçıvan və Sürməli bölgəsinin Sədli oymağının qədim yurdu olduğunu qeyd etmişdir [18,562; 195,22]. Bu vadi böyük bir çuxura bənzədiyinə görə ona el arasında "*Çuxur*" da deyirdilər. İrəvan vilayətinin düzənlik bölgəsində yaşayan azərbaycanlılar çox sonralar — XVIII - XIX əsrlərdə də bu vadini *Səhəd Çuxuru* adlandırmaqda davam edirdilər [44, 11-12].

1410-cu ildə Azərbaycan sülaləsi Qaraqoyunlular Təbrizdə hakimiyyətə gələrkən Sədlilər sülaləsi İrəvan bölgəsinin sahibi idi. Bunu bölgədən tapılan maddi-mədəniyyət nümunələri də təsdiq edir [bax: bölmənin sonu, şəkil: 1, 2, 3, 4]. 1420-ci ildə Qaraqoyunlu taxtına çıxan İsgəndər onun taxt-tac rəqibi olan qardaşı Əbu Səidin tərəfini saxladıqları üçün Əmir Pirhüseynin xələflərini vilayətin idarəçiliyin-

\* Yerashadzor (Երասխադզոր) kəndinin adı Azərbaycan dilindən ermənicəyə tərcümə olunub və mənası "Arazyanı çuxur", "Arazyanı dərə" deməkdir.



dən kənarlaşdırmış və Çuxursədin idarəsini birbaşa mərkəzi hakimiyyətə tabe etmişdi [164,142]. Bu zaman Çuxursəd vilayəti şimalda Gürcüstanla (Gürcüstan 1469-cu ildə parçalandıqdan sonra Kartli çarlığı ilə), şərqdə Qarabağ vilayəti ilə, qərbdə Samsxe-Saatabaço,\* Pasiin, Ələşgird və Bayazidlə, cənubda isə Naxçıvan, Qapan və Maku ilə həmsərhəd idi.

Tarixi şəraitdən asılı olaraq Çuxursəd vilayətinin sərhədləri dəfələrlə dəyişmişdir.

Qaraqoyunluların hakimiyyəti dövründə Çuxursəd vilayətinin tarixində sonralar bütün Azərbaycan üçün son dərəcə ağır problemlər yaradan bir hadisə də baş verdi: Qaraqoyunlu hökmdarı Cahanşahın icazəsi ilə 1441-ci ildə erməni katolikoslarının fəaliyyət mərkəzi Kiliyanın Sis şəhərindən Azərbaycana — İrəvan yaxınlığındakı Üçkilsə (Üçmüədzin\*\*) monastırına köçürüldü [51,87;138,255]. Bununla Cənubi Qafqazda qriqorianlığı yayan erməni missionerləri üçün əlverişli şərait yarandı. Qaraqoyunlu hökmdarları erməni katolikoslarını himayə etdilər və onlara sərbəstlik verdilər. Bu vaxtdan Azərbaycanın Çuxursəd diyarında yerləşən Üçkilsə bütün ermənilərin dini mərkəzinə çevrildi.

Qaraqoyunlulardan sonra Ağqoyunlulara sığınan Üçkilsə katolikoslarının mövqeyi daha da möhkəmləndi. Beləliklə, Azərbaycan ərazisində — Çuxursəd diyarında Azərbaycan Qaraqoyunlu, Ağqoyunlu hökmdarlarının icazəsi ilə erməni kilsələri tikildi.

XVI əsrin əvvəlində mərkəzi Təbriz şəhəri olan mərkəzləşdirilmiş Azərbaycan Səfəvi dövləti yarandı. Azərbaycanın başqa bölgələri ki-

\* Samsxe-Saatabaço bölgəsinin adı Azərbaycan dilindən gürcü dilinə tərcümə olunub və mənası "Üçqala-Atabəy yurdu" deməkdir.

\*\* Ermənilər tərəfindən saxtalaşdırılaraq "Eçmüədzin" adlandırılan bu məbədin (sonralar kilsənin) adının erməni dilində heç bir mənası olmadığından erməni müəllifləri uzun-uzadı izahlardan istifadə edirlər [bax: 51, 374]. Üçkilsə və ya Üçmüədzin qədim Azərbaycan-Alban monastırı idi. Sözüün tərkibindəki "üç" Azərbaycan türkcəsində say, "müədzin" isə ərəb dilində "azan verən" deməkdir. Matenadaranda saxlanılan orta əsrlərə aid alqı-satqı sənədlərində də məbədin adı "Üçkilsə" şəklində yazılır [bax: 72; 73].



mi, Çuxursəd də Səfəvi dövlətinin tərkibinə daxil oldu [[bax: bölmənin sonu, şəkil: 6, 7, 8, 9]. XVI əsrin 30-cu illərində Azərbaycan Səfəvi dövlətinin ərazisi inzibati cəhətdən 13 vilayətə — bəylərbəyliyə bölündü. Bunlardan biri də mərkəzi İrəvan (Rəvan) qalası olan Çuxursəd bəylərbəyliyi idi.

Çuxursəd bəylərbəyliyinə Maku, Sədərək, Naxçıvan (XVII əsrin əvvəllərindən) vilayətləri, Zaruzbilə, Bayazid qalası, Şadıllı tayfasına məxsus torpaqlar, Osmanlı fəthləri zamanı bu bölgələrə köçürülmüş Dümbuli kürdlərinin yaşadıkları torpaqlar\* və Mağazberd daxil idi [174, 14]. Çuxursəd bəylərbəyliyini Səfəvi şahlarının təyin etdikləri iki Azərbaycan tayfasının — ustacılı və rumlu tayfalarının nümayəndələri idarə edirdi.

Çuxursəd bəylərbəyliyini Osmanlı imperatorluğu ilə həmsərhəd olduğu üçün həmişə tanınmış Azərbaycan türk sərkərdələri idarə etmişlər. Belə ki, Çuxursəd bəylərbəyliyinin Həsən bəy Rumulun "Əhsən-üt təvərix" əsərində 1538-ci ildə xatırlanan ilk bəylərbəyi Bədir xan Ustacılı olmuşdu. Sonra onu Şahqulu Sultan Ustacılı əvəz etmişdi. 1554-cü ildə Sultan Süleyman Qanuni İrəvana yürüş edərkən Çuxursəd bəylərbəyi Hüseyin xan Rumlu idi. Ondan sonra həmin vəzifəyə Şahqulu Sultan Ustacılı təyin olunmuşdu. Daha sonra onu Məhəmməd xan Toxmaq Ustacılı və başqaları əvəz etmişlər [174, 121-122; 170, 52-53].

XVI əsrin əvvəllərindən başlayaraq Səfəvi — Osmanlı sərhədində yerləşən Çuxursəd bəylərbəyliyinin tarixində ən ağır dövr başlandı. Bəylərbəyliyin ərazisi və onun mərkəzi olan İrəvan qalası öz aralarında qanlı müharibələr aparan iki qardaş türk imperiyaları olan Səfəvilərlə Osmanlılar arasında müharibə meydanına çevrildi, dəfələrlə

---

\*Çuxursəd bəylərbəyliyi ərazisində məskunlaşdırılan kürd tayfaları bu yerlərə Osmanlı sultanları tərəfindən XVI əsrin sonlarında Diyarbəkır və Dəclə çayı sahillərindən köçürülmüşdü. Osmanlı sultanları kürdləri sünni olduqları üçün Səfəvi — Osmanlı müharibələri zamanı buradan *köçməyə məcbur olmuş şiə məzhəbli Azərbaycan türklərinin — qızılbaşların torpaqlarında yerləşdirildilər*. "Diyarbəkırdən və s. yerlərdən sünni məzhəbli "Kurmanc" adlanan Dəclə kürdləri ... Maku, İrəvan və Naxçıvan bölgələrinə gətirilərək buradan köçmüş Qızılbaş-türkmənlərdən və Oyrat xalqından boşalan kənd və qəsəbələrə yerləşdirildi" [bax: 17; 192, 437-438].

əldən-ələ keçdi. 1590-cı il İstanbul sülh müqaviləsinə əsasən, Çuxursəd bəylərbəyliyi Osmanlı idarəçiliyinə keçdi, bu zaman bəylərbəyliyin inzibati-ərazi quruluşu dövrün mənbəsində — 1590-cı il tarixli "Müfəssəl dəftər"ə görə aşağıdakı kimi təqdim olunur: Çuxursəd bəylərbəyliyinə ərazisi iki livaya — İrəvan və Naxçıvan livalarına bölünmüşdü. İrəvan livasına 10 nahiyə daxil idi: İrəvan, Qərbi, Gərni, Vedi, Aralıq, Talın, Ərmus, Abnik, Abaran, Şərabxana. Naxçıvan livası isə 16 nahiyədən (Ağcaqala, Məvaziyi-Xatun, Mülki-Arslanlı, Qarabağ, Dərəşam, Dərəşahbuz, Bazarçayı, Şərur, Zar, Zəbil, Əlinçə, Sisyan, Azadciran, Ordubad) və 1 qəzadan — Naxçıvan qəzasından (sancağından) ibarət idi [6; 8-9]. 100 ildən çox davam edən Səfəvi-Osmanlı müharibələri 1639-cu ildə Qəsri-Şirin müqaviləsi ilə başa çatdı. İki imperiya arasında 1723-cü ilə kimi davam edən uzunmüddətli sülh dövrü başlandı. Yaranmış əmin-amanlıq Çuxursəddə sosial-iqtisadi inkişafa müsbət təsir göstərdi.

Çuxursəd bəylərbəyliyini əvvəlki kimi yenə Səfəvi hökmdarlarının təyin etdikləri hakimlər idarə edirdi. Bölgəni osmanlılardan azad edən I Şah Abbas (1587-1629) bu döyüşlərdə göstərdiyi igidliyə görə "Sarı Aslan" ləqəbini almış Əmirgünə xan Qacarı\* Çuxursəd (İrəvan) bəylərbəyi təyin etdi. 1625-ci ildə Əmirgünə xanın ölümündən sonra bu vəzifəyə onun oğlu, I Şah Abbasın ən tanınmış sərkərdəsi Təhməsisibqulu bəy Qacar təyin edildi [105,155-156; 174,125]. Bütün XVII əsr ərzində bu bölgənin idarəçiliyi Azərbaycanın qədim tayfası olan Ağcaqoyunlu Qacarların əlində qaldı.

1663-cü ildə II Şah Abbas (1642-1666) keçmiş Çuxursəd hakimi Əmirgünə xanın oğlu Abbasqulu xanı İrəvana hakim təyin etdi. O, Çuxursəd bəylərbəyliyini XVII əsrin 70-ci illərinin əvvəlinə kimi idarə etdi. Onu bu vəzifədə islamı qəbul etmiş gürcü əsilli Səfi xan əvəz etdi. Səfi xanın ölümündən sonra Çuxursəd bəylərbəyiləri Səfiqulu xan Alxas Mirzə oğlu və Səfiqulu xan Rüstəm oğlu oldular [bax:104,100-101; 105,156; 164,111; bax: bölmənin sonu, əlavə: 1].

\*Əmirgünə xan Azərbaycanın qədim Ağcaqoyunlu Qacar tayfasından idi [bax: 174,125; 196,186-187].

Bu iki bəylərbəyinin zamanında əhalinin vəziyyəti xeyli ağırlaşdı. Nəticədə iki il məvacibsiz qalan Qacar və Bayat tayfalarından olan döyüşçülər 1677-ci ildə Səfiqulu xana qarşı üsyana qalxdılar [181,195-196]. Vəziyyəti nəzərə alan Şah II Səfi (Süleyman) (1666-1694) Çuxursəd bəylərbəyliyinə özünün etibarlı adamlarından biri olan Zal xanı təyin etdi. Onun hakimiyyəti illərində — XVII əsrin son rübündə bütün Yaxın Şərq ölkələri kimi, Səfəvi dövləti də dərin tənəzzül dövrünü yaşayırdı. Bu, Çuxursəd bəylərbəyliyi üçün də təsirsiz qalmadı. Bununla belə, Azərbaycanın bir çox yerlərində olduğu kimi, Çuxursəddə də ənənəvi iqtisadi həyat davam etməkdə idi. Vilayətin mərkəzi İrəvan şəhəri Osmanlı imperiyasının ticarət mərkəzlərini Tiflis, Gəncə, Şamaxı və İsfahan şəhərləri ilə əlaqələndirən ticarət yollarının qovşağında yerləşirdi [187,28]. İrəvan digər Azərbaycan şəhərləri ilə daha geniş ticarət əlaqəsi saxlayırdı. "İrəvana hər yerdən tacirlər gəlir, istədiklərini alıb aparırdılar..." [187,28].

Səfəvi — Osmanlı müharibələri nəticəsində Çuxursədin tarixi sərhədlərində ciddi dəyişiklik baş verdi. 1635-1639-cu illər Səfəvi — Osmanlı müharibələri nəticəsində Çuxursəd bəylərbəyliyi öz ərazisinin təqribən yarısını itirdi. XIV-XVI əsrlərdə ona məxsus ərazilərdən yalnız İrəvan və Şərqi Şörəyel bəylərbəyliyin əlində qaldı. I Şah Abbasın ölümündən sonra da Çuxursədin ərazisində dəyişikliklər baş verdi. Belə ki, I Şah Səfi 1629-1634-cü illər arasında bir sıra vilayətlərin sərhədlərində dəyişikliklər etdi. Bu zaman o, Naxçıvan və Makunu Çuxursədin tərkibinə keçirmiş, Pəmbək və Borçalını isə onun tərkibindən çıxararaq Qarabağ bəylərbəyliyinə tərkibinə daxil etmişdi [182,53]. E.Çələbinin məlumatına görə, Maku İrəvan (Çuxursəd) bəylərbəyliyinə tərkibində ayrıca sultanlıq idi [96,107].

XVII əsrin 30-cu illərindən XVIII əsrin 20-ci illərinə qədər olan dövrdə Çuxursəd bəylərbəyliyi **İrəvan, Şərqi Şörəyel, Naxçıvan** və **Maku\*** əyalətlərini əhatə etmişdir. XVI əsrdən XVIII əsrin birinci rübü də daxil olmaqla ərzində İrəvan əyaləti sabit sərhədlərə malik ol-

\* Bəzi mənbələrdə Maku mahalının İrəvan xanlığı işğal olunan zamanda da onun tərkibində olması haqda məlumat var [bax: 59, 49-50].

muşdur. Bu əyalətin ərazisi Arazın hər iki sahilində (çox hissəsi sol sahilində) yerləşirdi.

XVIII əsrin əvvəllərində Səfəvi dövlətində mərkəzi hakimiyyət çox zəifləmişdi. Artıq dövlətin digər əraziləri kimi, Azərbaycanın da ayrı-ayrı bölgələrini idarə edən hakimlər, o cümlədən Çuxursəd bəylərbəyiləri mərkəzi hakimiyyətdən ayrılıb müstəqil hakimlərə çevrildi.

Yerli hakimlər öz məqsədlərinə çatmaq üçün xalq üsyanlarından istifadə edirdilər. Bəhs olunan dövrdə Azərbaycanın şimalında ən güclü üsyan Şirvan bəylərbəyiliyində baş verdi. Üsyançılar Hacı Davudun başçılığı ilə 1721-ci ilin avqustunda Şamaxı şəhərini ələ keçirərək Şirvan bəylərbəyini qətlə yetirdilər. Bununla Azərbaycanın şimalında ilk dəfə olaraq müstəqil dövlət qurumu — xanlıq yarandı [136,28-36]. Bundan təşvişə düşən və mərkəzdən kömək ala bilməyən Çuxursəd bəylərbəyi Mehrəli xanla Qarabağ bəylərbəyi Uğurlu xanın birləşmiş qoşunu Şamaxıya doğru hərəkət etdi. Onlar Bərdə yaxınlığında — Kür sahilində görüşərək 30 min nəfərlik qoşun toplusalar da, şah onlara gömək göndərə bilmədi. Bundan xəbər tutan Hacı Davud Dağıstandan gəlmiş müttəfiqləri ilə birlikdə onları Kür çayını keçməyə qoymadı və qəflətən hücumla keçərək məğlub etdi [52, 28-29].

Səfəvilərin zəifləməsindən istifadə edən əfqanlar 1722-ci ildə dövlətin paytaxtı İsfahan şəhərini ələ keçirdilər. Belə bir vaxtda yaranmış əlverişli şəraitdən istifadə edən erməni din xadimləri I Pyotr ilə əlaqəyə girərək onu Azərbaycan torpaqlarının, o cümlədən İrəvanın işğalına şirnikləndirdilər [bax: 126,86-93]. Tiflisdəki erməni yeparxiyasının başçısı arxiyepiskop Minas Pərvazyan 1722-ci ilin dekabrında vardapet Minasa yazırdı: "Sənə məlumdur ki, İrəvan İran (Səfəvi — *red.*) torpaqlarının açarıdır və bizim niyyətimiz İrəvan qalasını ələ keçirməkdir. Əgər o bizim əlimizdə olarsa, nə türklər, nə də iranlılar bizə heç nə edə bilməyəcəklər" [35, XXXI; 126,93]. Rusiya 1722-1723-cü illərdə Səfəvi dövlətinin Xəzərsahili vilayətlərini işğal etdi [169,38-

64]. Bundan narahat olan Osmanlı dövləti Rusiyanı qabaqlamaq üçün 1723-cü ildə öz qoşunlarını Azərbaycana yeritdi.

Rusiya Osmanlı dövləti ilə müharibəyə girməkdən çəkindi. Nəticədə 1724-cü ildə İstanbulda Rusiya və Osmanlı dövlətləri arasında müqavilə imzalandı. Müqavilənin şərtlərinə görə, Rusiya işğal etdiyi Xəzərsahili vilayətləri əlində saxlamaqla kifayətləndi. Osmanlı dövləti isə Cənubi Qafqazın, o cümlədən Azərbaycanın qalan ərazilərini işğal etmək üçün Rusiyanın bitərəfliyini təmin etdi. İstanbul müqaviləsindən sonra hücum keçən Osmanlı imperatorluğu Ərdəbilədən bütün Azərbaycan torpaqlarını işğal etdi.

***İrəvan qalasının mühasirəsi və qəhrəmancasına müdafiəsi***  
***(6 iyul — 7 oktyabr 1724-cü il).***

İrəvan bölgəsinin işğalı zamanı osmanlılar ciddi müqavimətlə qarşılaşdılar. Osmanlı ordusunun İrəvan bölgəsini işğal etməsi haqda ən dəqiq məlumat bu əməliyyatların iştirakçısı olan Kəmani Mustafa Ağanın "Rəvan fəthnaməsi"ndə verilir [22].

1724-cü ilin yazında Osmanlı sərkərdəsi Arifi Əhməd paşa 60 min nəfərdən artıq qoşunla Tiflisdən İrəvana doğru hərəkət etdi və mayın 29-da Arpaçay vadisinə yetişərək burada mövqə tutdu [22,33-34]. Dövrün digər mənbəsi sayılan "Anonim erməni xronikası"nda isə İrəvana hücum edən 75 minlik Osmanlı ordusuna Abdulla paşa Köprülünün\* başçılıq etdiyi qeyd olunur [38,8]. Osmanlı ordusu İrəvan qalası ətrafında ciddi müqavimətlə qarşılaşdı. Vətən torpağının müdafiəsinə qalxan bütün Çuxursəd əhalisi başda bəylərbəyi Əliqulu xan\*\* olmaqla Osmanlı qoşunlarına şiddətli müqavimət göstərdi.\*\*\* İrəvanın müdafiəsi zamanı şəhərin əhalisi bütünlüklə azərbaycanlılardan ibarət idi. İrəvan qalasını mühasirəyə alan Osmanlı qoşununa mərkəzdən dəfələrlə hərbi kömək göndərilməsi\*\*\*\* qalının qəhrə-

\*Hadisələrin bilavasitə iştirakçısı olan Kəmani Mustafa Ağanın məlumatları həqiqətə daha uyğundur. Çünki Abdulla paşa Köprülü İrəvana deyil, Təbriz üzərinə yürüşə başçılıq etmişdi.

\*\* Dövrə aid mənbədə Osmanlı qoşunları İrəvan qalasını mühasirəyə alan zaman Çuxursəd bəylərbəyi Əliqulu xanın olduğu göstərilir [bax: 22,50,61 və s.].

\*\*\* İrəvan müdafiəçilərinin 2 dəstəyə ayrılaraq hətta qaladan çıxıb osmanlılara zərbə endirməsi haqda maraqlı məlumatlar var [bax: 22,56].

\*\*\*\* İrəvanı mühasirəyə alan Arif Əhməd paşanın müraciətinə cavab olaraq Osmanlı sultanı öncə 35 min nəfərlik [38,11], sonra Kütahya paşasının başçılığı ilə 10 minlik qüvvə [38,12;204,261], daha sonra isə Misirdən 3 min nəfərlik hərbi qüvvə göndərmişdi [38,13].

mancasına müdafiə olunmasına parlaq sübutdur. L.Lokhart Osmanlı ordusunun şiddətli hücumlarına İrəvan müdafiəçilərinin qəhrəmancasına müqaviməti, osmanlıların çoxlu sayda itki verməsi və bununla əlaqədar olaraq "ölüləri dəfn etmək üçün Arif Əhməd paşanın müvəqqəti atəşkəs təklif etməsi" barədə məlumat verir [204,261].

Üçkilsə və onun ətrafında məskunlaşan, əsasən qriqorian missionerlərindən ibarət olan erməniləri öz vətənləri olmadığı üçün Çuxursədin və İrəvan qalasının taleyi əsla maraqlandırmırdı. Əksinə, onlar bu torpaqlarda möhkəmlənmək üçün ölkəyə hücum edən hər hansı xarici qüvvə ilə sövdələşməyə hazır idilər.\* Buna görə də nə katolikos, nə də erməni missionerləri İrəvanın müdafiəsində iştirak etdilər. Əksinə, ermənilər Osmanlı hərbi hissələri ilə əlaqə yaratdılar və səbirsizliklə Azərbaycana müdaxilə edən Osmanlı qoşunlarının qələbəsini, İrəvan qalasının təslim olmasını gözlədilər.\*\* Heç şübhəsiz ki, məhz bu "xidmət" müqabilində Sultan III Əhməd ermənilər barədə xüsusi fərman verdi. İrəvan qalasının mühasirəsindən bir həftə sonra, Sultan III Əhmədin Arif Əhməd paşaya göndərdiyi fərmanda ermənilərin dini mərkəzi olan "Üçkilsəyə hücum etmək qadağan olunur, onun dağıntıya və sakinlərinin qarətə məruz qalmasına yol verilməməsi" [38,11] tələb edilirdi. Hətta, Arif Əhməd paşa sultan fərmanına uyğun olaraq Üçkilsənin qorunması üçün xüsusi bir alay da ayırdı [38,11].

Sultan III Əhmədin İrəvanın mühasirəsi zamanı qalanın müdafiəçiləri olan Azərbaycan türklərini qırmağa razılıq verməsi, ermənilərə isə toxunmamaq barədə xüsusi fərman göndərməsi müasir erməni millətçilərinin guya hələ orta əsrlərdən türklərin ermənilərə qarşı soyqırımları həyata keçirmələri barədə böhtançı təbliğatının heç bir əsası olmadığını sübut edir. Əksinə, bu fakt təsdiq edir ki, türklər həmişə erməniləri himayə etmişlər.

\*Üçkilsə katolikosu Osmanlı paşasına Səfəvi şahı Təhmasib haqqında qeyri-dəqiq məlumatlar çatdırmaqla yanaşı, həm də İrəvan qalasının müdafiəçilərini təslim olmağa çağırırdı [22,54-55].

\*\* "Anonim erməni xronikası"nda ciddi tarixi səhvlərlə yanaşı, İrəvan qalasının müdafiəsində guya ermənilərin də iştirak etdiyi qeyd olunur. Bunu başqa mənbələr təsdiq etmir. Digər tərəfdən, əgər ermənilər Osmanlı qoşununa müqavimət göstərmiş, İrəvan bəylərbəyinə köməklik göstərmiş olsaydılar, İrəvan qalası alındıqdan dərhal sonra onlar Osmanlı sultanı tərəfindən mükafatlandırılmazdılar [bax: 22, 56; 38,17].

İrəvan qalasının müdafiəçiləri Osmanlıların şiddətli top atəşi altında dəfələrlə qalaya olan hücumları qəhrəmancasına dəf etdilər. Mühasirə uzandı. Osmanlılar İrəvan qalasını ala bilmədilər. Qala müdafiəçilərinin müqavimətini qıra bilməyəcəyini görən Osmanlı komandanı əlavə kömək almaq üçün yenidən Sultan III Əhmədə aşağıdakı məzmununda məktub göndərdi: "Bu şəhərdə külli miqdarda qoşun vardır, biz artıq xeyli əsgər itirmişik. Əmriniz necə olacaqdır? Kömək göndərəcəksiniz, yoxsa geri qayıdaq?" [38, 11].

Sultan müraciətə cavab olaraq İrəvan qalasını mühasirədə saxlayan Osmanlı qoşunlarına kömək üçün əlavə hərbi qüvvələr göndərdi. Kütahya paşasının başçılığı altında yeni qüvvələrin gəlişi də osmanlıların vəziyyətini dəyişdirmədi. Lakin mühasirə uzandıqca qalada ərzaq, sursat çatışmazlığı getdikcə daha çox hiss olunmağa başladı. Şəhərin müdafiəçilərinə köməyə heç bir qüvvə gəlmədiyindən İrəvan komandanlığı Arif Əhməd paşa ilə danışıqlara girməyə məcbur oldu [204,261]. Mərkəzdən aramsız olaraq kömək alan Osmanlı qoşunları 92 gün mühasirədə\* saxladığı İrəvan qalasını, nəhayət ki, böyük çətinliklə\*\* ələ keçirə bildi [22,69].

İrəvanı ələ keçirdikdən dərhal sonra Osmanlı paşası ermənilərin dini başçısı, Üçkilsə katolikosu həmədanlı I Astvasaturu yanına dəvət edərək göstərdiyi "xidmət" müqabilində ona xələt və ənam verdi [38,17]. Bununla öz xəyanətkarlıq ənənələrinə sadıq qalan ermənilər növbəti dəfə təcavüzkarın tərəfinə keçərək onları 200 ildən çox himayə edən Səfəvi dövlətinə xəyanət etdilər.

\* "Anonim erməni xronikası"nın müəllifi qalının 60 gün mühasirədə saxlandığını qeyd edərək Osmanlı qoşunlarının İrəvan qalasına 1724-cü il iyunun 7-də daxil olduğunu yazır [38,17]. Qərb tarixçiləri qalının mühasirəsinin 24 iyunundan 28 sentyabra qədər davam etdiyini yazırlar [204, 261].

\*\* "Rəvan fəthnaməsi"nin müəllifi İrəvan qalasının mühasirəsinin 1724-cü il iyulun 6-da başladığını (1136-cı il 13 şəvval) [22, 46] və oktyabrın 7-də (1137-ci il 18 məhərrəm) başa çatdığını [22, 69] yazır.

İrəvan qalası ələ keçdikdən sonra Anadolu valisi Osman paşa İrəvana hakim təyin olundu [22,70].

L.Lokhartın fikrincə, İrəvanın alınması Osmanlı dövləti üçün böyük əhəmiyyətə malik olduğu qədər də baha başa gəlmişdi. Burada osmanlıların itkisi xəstəlikdən ölənlərlə birlikdə 20 min nəfərdən artıq, qala müdafiəçilərinin itkisi isə daha çox idi [204,261]. A.İoannisyan isə İrəvanın mühasirəsində osmanlıların itkisinin xəstəlikdən ölənlərdən savayı 20 min nəfərdən çox olduğunu qeyd edir [34,LXXX]. L.Lokhart isə maraqlı bir faktı — İrəvan qalası təslim olan zaman qala qarnizonunun sağ qalmış müdafiəçilərinə şəhəri şərfəflə tərk etməyə icazə verildiyini qeyd edir [204, 261].

İrəvanın itirilməsindən sonra Çuxursəd bəylərbəyliyi 10 ildən çox osmanlıların hakimiyyəti altında qaldı. Osmanlılar işğal etdikləri Azərbaycan ərazilərində öz inzibati idarə sistemlərini tətbiq edərək əyalətləri sancaqlara, onları isə nahiyələrə bölmüşdülər.

1728-ci il tarixli İrəvan əyalətinin "Müfəssəl dəftər"inə görə, bu zaman Maku, İğdır, Sürməli nahiyələri ilə yanaşı Zar, Zəbil və Şərur nahiyələri də Naxçıvan sancağının tərkibindən çıxarılaraq İrəvan əyalətinə birləşdirilir. Eyni zamanda, İrəvan əyalətinin ərazisində Göyçə, Məzrəə, Xınzirək, Qırxbulaq, Dərəçiçək, Sədərək nahiyələri və Şörəyel livası yaradılmışdı. XVI əsrin sonunda mövcud olmuş Talın, Ərmus, Abnik, Şərabxana nahiyələri, eləcə də Naxçıvan sancağının ərazisindəki Bazarçay və Ağcaqala nahiyələri ləğv olunmuşdu [6;9].

Beləliklə, 1728-ci ildə osmanlılar siyahıyaalma keçirərkən İrəvan əyalətinin və Naxçıvan sancağının ərazi-inzibati quruluşu aşağıdakı kimi idi: İrəvan əyaləti — İrəvan şəhəri, Qırxbulaq, Qərbi, Maku, Xınzirək, Gərnı, Vedi, Dərəçiçək, Abaran, Göyçə, Məzrəə, Sürməli,



İğdır, Aralıq, Şərur, Sədərək, Zərzəmin nahiyələri və Şörəyel livası; Naxçıvan sancağı — Naxçıvan şəhəri, Naxçıvan, Əlincə, Sair Məvazi, Dərəşahbuz, Mülki-Arslan, Məvaziyi-Xatun, Qarabağ, Qışlağat, Dərəşam, Azadciran, Şorlut, Dərənürgüt, Dərələyəz və Sisyan nahiyələri [6;9].

Səfəvi dövlətinin süqutu yaxınlaşmaqda idi. 1726-cı ildən başlayaraq Əfşar tayfasından olan görkəmli Azərbaycan sərkərdəsi Nadirqulu xan Səfəvi dövlətində nizami qoşunlara başçılığı təcridlə öz əlinə aldı. Yeni sərkərdə İsfahanı ələ keçirmiş əfqanları ölkədən qovdu və 1730-cu ildə şəhəri azad etdi. Bunun ardınca o, rus qoşunlarının Xəzərsahili ərazilərdən çıxarılmasına nail oldu. Nəticədə bir istiqamətdə — osmanlılara qarşı sərbəst müharibə aparmaq üçün əlverişli şərait yaratdı.

Nadirqulu xan Osmanlı imperiyasına qarşı hərbi əməliyyata Azərbaycanın cənubundan başladı. 1731-ci ilin əvvəllərində Marağa, Təbriz və Ərdəbil şəhərləri azad olundu. Lakin Nadirqulu xanın Naxçıvan və İrəvan istiqamətində hücumu hazırladığı bir zamanda Xorasanda mərkəzi hakimiyyətə qarşı qiyam baş verdi. Bununla o, Osmanlı qoşunlarına qarşı apardığı uğurlu hərbi əməliyyatları yarımçıq qoyaraq Xorasana yürüş etdi. Bundan istifadə edən Səfəvi hökmdarı Şah II Təhmasib xalq içərisində, xüsusilə orduda itirilmiş nüfuzunu bərpa etmək məqsədilə özü Səfəvi qoşunlarının başında İrəvan və Naxçıvan istiqamətində hücumu keçdi [219;116;115,19]. Lakin şah Osmanlı qoşunları ilə ilk toqquşmadaca məğlub oldu və geri çəkildi. Osmanlı komandanlığı ilə yenidən ölkə üçün əlverişsiz və ağır sülh müqaviləsi bağlandı. Beləliklə, 1732-ci il yanvarın 16-da Səfəvi dövləti ilə Osmanlı imperiyası arasında imzalanan Kirmanşah sülh müqaviləsinin şərtlərinə görə, Azərbaycanın bir çox cənub bölgələri ilə yanaşı, İrəvan və Naxçıvan da Osmanlı imperiyasının tərkibində qaldı.

Xorasan yürüşündən qələbə ilə qayıdan Nadirqulu xan yeni müqavilənin şərtlərini qəbul etmədi. O, orduya arxalanaraq həmin ildə Şah II Təhmasibi taxtdan salıb onun qundaqda olan oğlunu III Abbas adı ilə şah elan etdi və yeni "şah" üzərində qəyyumluğu öz öhdəsinə götürdü. Bununla, faktiki olaraq, Səfəvi dövlətində bütün hakimiyyət Nadirqulu xanın əlinə keçdi [136, 106].

Nadirqulu xan hakimiyyət başına keçən kimi Osmanlı dövlətindən qoşunlarını 1723-cü ildən bəri işğal etdikləri bütün Səfəvi torpaqlarından geri çəkməsini tələb etdi. Buna rədd cavabı alan Nadirqulu xan Osmanlı qoşunlarına qarşı hərbi əməliyyatı bərpa etdi. Görkəmli sərkərdənin başçılıq etdiyi Səfəvi qoşunlarının zərbələri altında Osmanlı hərbi qüvvələri Azərbaycan ərazisini tərk etməyə başladı. Növbə İrəvana çatdıqda qaladakı Osmanlı qarnizonu döyüşə girməkdənsə müdafiə olunmağı üstün tutdu. Lakin tezliklə Osmanlı qarnizonu bunun da mənasız olduğunu nəzərə alaraq Nadirqulu xanla danışıqlara girdi. Nəticədə İrəvan qaləsindəki Osmanlı qarnizonu heç bir itki vermədən 1735-ci il oktyabrın 3-də qalanı tərk etdi [203,89].

Nadirin uğurlarının qaçılmaz olduğunu gören erməni katolikosu bu dəfə osmanlılardan üz döndərərək onun tərəfinə keçdi.

İrəvandan sonra Nadirqulu xan 1735-ci il iyulun 9-da Gəncəni Osmanlı qoşunlarından azad etdi. 1736-cı ildə Nadirqulu xan bu vaxtadək formal olaraq "şah" sayılan Səfəvi sülaləsinin sonuncu nümayəndəsini — 4 yaşlı III Abbası rəsmi surətdə hakimiyyətdən kənar etdi və həmin ilin martında Muğan qurultayında özünü şah "seçdirdi". Yeri gəlmişkən, həmin qurultayda iştirak edən erməni katolikosu Nadirin şah "seçilməsi" mərasimində xüsusi canfəşanlıq nümayiş edirdi!

Nadir şahın dövlət daxilində həyata keçirdiyi ilk tədbirlərdən biri inzibati idarəçilik islahatı oldu. O, tarixi Azərbaycan torpaqlarında bu vaxtadək mövcud olan inzibati-ərazi bölgüsünü — Şirvan, Qarabağ, Azərbaycan və Çuxursəd bəylərbəyiliklərini ləğv etdi. Dörd bəylərbəyliyin əvəzinə mərkəzi Təbriz şəhəri olmaqla vahid Azərbaycan vilayəti yaradıldı. Beləliklə, Nadir şah bütün Azərbaycan torpaqlarını inzibati cəhətdən vahid vilayətin tərkibində birləşdirdi. Nadir şah yeni vilayətin idarə olunmasını qardaşı İbrahim xana həvalə etdi.

Yuxarıda qeyd olunduğu kimi, Nadirin şah "seçildiyi" Muğan qurultayında iştirak edən və onun namizədliyini canfəşanlıqla müdafiə edən erməni katolikosu Abraham Kretasi bu barədə öz xatirəsində yazırdı ki, Nadir şah qardaşını Azərbaycan adlanan Atrpatakana rəis və sərdar, yəni sərkərdə təyin edərək Naxçıvanın, İrəvanın və bütün Ararat vilayətinin (Çuxursəd bölgəsi — *red.*), Gürcüstanın idarəsini ona tapşırırdı və onu başqa xanlar üzərində bəylərbəyi və hakimi-mütləq təyin etdi [23, 244].

Maraqlıdır ki, Abraham Kretasi əsərinin bir çox yerində Nadir şah Əfşarla olan danışıqlarını erməni hərflərilə Azərbaycan dilində vermişdir [23, 198, 199-120, 214, 215, 220, 244, 250 və s.]. Bu faktdan aydın olur ki, Nadir şahın yaratdığı böyük imperiyada nəinki xalq danışq dili, hətta rəsmi danışıqlar və ziyafətlər də Azərbaycan türkcəsində aparılırdı. Abraham Kretasinin Azərbaycan türkcəsində danışması bu dilin imperiya daxilində mühüm ünsiyyət vasitəsi olduğunun parlaq sübutudur.

Muğan qurultayı ərəfəsində Nadirqulu xan özünün etibar etdiyi Pir Mahmud xanı İrəvan xanı və eyni zamanda bu bölgənin bəylərbəyi təyin etdi [23, 245].

Xarici müdaxiləçilərə qarşı müharibədə qazandığı qələbələr Nadir şahın orduda və bütün ölkədə nüfuzunu daha da artırırsa da, onun yeni müharibələrə hazırlaşması, bunun üçün şəhər və kənd əhalisindən

alınan vergilərin durmadan artırılması ümumxalq narazılığını son həddə çatdırdı. Bütün ölkəni xalq hərəkatları bürüdü. Azərbaycan isə böyük imperiyanın tərkibindən çıxaraq öz dövlətçilik ənənələrini bərpa etməyə can atırdı. Azadlıq hərəkatı güclənməkdə idi. Xalqın günü-gündən ağırlaşan güzəranı, taxıl qıtlığı və aclıq vəziyyəti daha da ağırlaşdırırdı [115, 24-25, 51].

Elə bu səbəbdən Nadir şah onun hakimiyyətinə qarşı bütün imperiyanı bürümüş üsyanları yatırıb ölkədə sabitliyi bərpa edə bilmədi. 1747-ci il iyunun 19-dan 20-nə keçən gecə o, saray əyanları tərəfindən qətlə yetirildi [203, 261].

Nadir şahın ölüm xəbəri imperiya ərazisində hərc-mərcliyin daha da artmasına səbəb oldu. Azərbaycanda azadlıq hərəkatı daha da gücləndi. Azərbaycan torpaqlarında bir-birinin ardınca müstəqil yerli dövlətlər — xanlıqlar və sultanlıqlar yarandı.

Nadir şahın qətlə yetirilməsindən sonra İrəvan əhalisi Mehdi xanın başçılığı ilə üsyan qaldırdı. Mehdi xan özünü müstəqil hakim elan etdi [115,52]. Lakin yenicə müstəqillik qazanmış İrəvan xanlığının ərazisi keçmiş Çuxursəd bəylərbəyliyi bütünlükdə əhatə etməzdi. Onun bir hissəsi əvvəlki inzibati islahatlar zamanı Naxçıvan xanlığının və digər xanlıqların tərkibinə daxil edilmişdi.

İrəvan xanlığı XVIII əsrin ortalarında Azərbaycan ərazisində uzun sürən azadlıq hərəkatından sonra müstəqillik qazanmış 20-dən çox dövlət qurumundan — xanlıqlardan biri idi.

1747-ci ildə Nadir şah Əfşarın öldürülməsindən sonra müstəqil İrəvan xanlığının əsasını qoyan Mehdi xan Qasımlı\* (Əfşar) [221,93] digər Azərbaycan xanları kimi, öz xanlığının ərazisini genişləndirmək

\*Farsdilli mənbə Mehdi xanı Əfşarların Qasımlı qoluna aid edir və onun hələ Nadir şahın sağlığında İrəvan hakimi olması haqda məlumat verir [bax: 221,93-94].

siyasəti yeridirdi. O, bu məqsədlə 1748-ci ildə Urmiya xanlığına hücum etdi. Urmiya hakimi Fətəli xan Əfşar məğlub olaraq öz xanlığının müəyyən ərazilərini Mehdi xana güzəştə getməyə məcbur oldu [221, 93-94; 112, 111]. Lakin onun hakimiyyəti uzun sürmədi, 1748-ci ildə onu Məhəmməd Hüseyn xan Gəraylı əvəz etdi [221, 94, 97-98].

Çox keçməmiş öz nüfuzunu bərpa etməyə çalışan digər Azərbaycan xanı, urmiyalı Fətəli xan Əfşar əfqanıstanlı Azad xanla ittifaq bağladı və onların birləşmiş qoşunları İrəvan istiqamətində hücumla keçdi. 1751-ci ildə İrəvan qalasını ələ keçirərək güya İrəvan xanını müdafiə etməyə gəlmiş II İraklinin qoşunlarını məğlub etdi. Azad xanın II İraklini məğlub etməsindən sonra İrəvan xanlığına dair rəsmi sənədlərdə Azad xanın nümayəndəsi kimi Xəlil xan Özbəkin\* adına rast gəlinir [105,136,194] və onun 1752-ci ildən İrəvan xanlığını idarə etdiyi qeyd olunur [82,5]. Mərhum prof. F.Əliyevin də fikrinə görə, Azad xanın nümayəndəsi olan Xəlil xan Özbək bir müddət İrəvan xanlığını idarə etmişdi [115,55]. Lakin dövrün digər mənbəsində — A.A.Bakıxanovun "Gülüstani-İrəm" əsərində müəllif 1752-ci il hadisələrindən bəhs edən zaman İrəvan xanı kimi yerli Qacar tayfasının nümayəndəsi olan Hüseynəli xanın adını çəkir \*\* [39, 156]. Ola bilsin ki, Azad xanın nümayəndəsi olan Xəlil xan Özbək yalnız İrəvan xanlığının kargüzarlıq işlərinə nəzarət etmişdi.

---

\* Dövrə aid mənbədə — "Cambr"da göstərilir ki, Üçkilə katolikosları 1750-1751, 1752-1753, 1754-1755-ci illərdə Azad xandan və onun nümayəndəsi Xəlil xandan mülklərinin maaf olması haqda sərəncam almışlar [bax: 105,136,149].

\*\*A.A.Bakıxanovun Həsənəli xan Qacarla dəyişik salması ehtimalı böyük olduğu halda, Xəlil xan Özbəklə səhv salınması ehtimalı qeyri-mümkündür. "Cambr"da isə artıq 1755-ci ilə aid rəsmi sənədlərdə də Həsənəli xan Qacarin adı çəkilir [bax: 105,136].

Lakin bu hadisədən çox keçməmiş, 1755-ci ildə artıq yerli qacarlardan sülaləsinin nümayəndəsi Həsənəli xan Qacarı\* İrəvan xanlığında hakimiyyəti idarə etməsini ilk mənbələr təsdiq edir [105,136; 95,161; 82,5;]. Həsənəli xan Qacar hələ Nadir şah dövründə İrəvan xanı (hakimi — *red.*) olmuş və şah tərəfindən cəzalandırılaraq hər iki gözü çıxarılmışdı [105,231]. Həsənəli xanın yenidən hakimiyyətə qayıtması İrəvanın qədim yerli tayfası olan Ağcaqoyunlu\*\* Qacarlının əhali arasında nüfuzunun böyük olduğunu sübut edir. İ.Şopenin qeyd etdiyi kimi, Həsənəli xan Qacarı hakimiyyətə gəlməsi ilə İrəvan xanlığında hakimiyyət irsi xarakter aldı [95,161]. Həsənəli xandan sonra onun qardaşı Hüseyinli xan Qacar [105,137,232; 95,163; 82,5;] hakimiyyətə gəldi. Lakin ilk mənbədə Hüseyinli xan Qacarı İrəvan xanı kimi adı 1759-1760-cı illərdən başlayaraq xatırlanır [105,137]. 1783-cü il noyabrın 9-da Hüseyinli xan Qacar vəfat etdi və onu böyük oğlu, 15 yaşlı Qulaməli xan Qacar əvəz etdi [95,164; 37,267; 150,40]. Lakin Qulaməli xanın hakimiyyəti uzun sürmədi.

\* Qədim Azərbaycan türkləri olan qacarlardan mənşə etibarilə oğuzların Bayat boyunun Şam Bayatı oymağının bir qoludur. Bu qol Yivə, Ağcalı və Ağcaqoyunlu oymaqları ilə birlikdə Qacar boyunu əmələ gətirmişdi. Bəzi tədqiqatçılar qacarlardan 465-ci ildə Azərbaycanda məskunlaşan, Bizans qaynaqlarında da adı çəkilən Hun tayfasının hakim zümrələrindən biri olan, xəzərlər və bulqarlarla yaxın olduğu söylənilən Ağacərilərlə bağlayırlar. Azərbaycanda Ağacərilər sonralar Qacar adlanmış və Xalxal bölgəsində məskunlaşmışlar. Z.V.Toğanın fikrincə, Rəşidəddinin "Cami ət-təvarix"inin Peterburq nüsxəsində Ağacərilərdən bəhs edilərkən xüsusi bir qeyd verilmişdi: "Ağacəri adı bu gün türklərin və digərlərinin tələffüzündə Qacar şəklini almışdır. Hülaku xan Əlamut ismaililərinə və Suriyaya hərbi yürüşlərində Azərbaycanın qədim sakinləri olan qacarlardan da istifadə etmişdi". Mirzə Balanın fikrincə, Qacarlardan Azərbaycandan Anadoluya və Suriyaya, eləcə də Əlamuta yaxın olan Astrabad bölgələrinə yayılması bununla bağlıdır [bax: 209,137-147].

\*\* Çuxursəd vilayətində yaşayan qədim Qacar tayfaları mənbələrdə Ağcaqoyunlu Qacarlardan kimi qeyd olunur [196,186-187]; İrəvan xanlığının qacarlardan nəslindən olmasını digər tədqiqatçılar da təsdiq edir [82,5; 39,185; 200,8]. Hələ XVII əsrin əvvəllərindən başlayaraq qədim Azərbaycan tayfası olan Ağcaqoyunlu Qacarlardan Çuxursəd bəylərbəyliyi idarə olunmasında mühüm rol oynamışlar. Nadir şahın öldürülməsindən sonra yaranmış digər Azərbaycan xanlıqlarında olduğu kimi, müstəqil İrəvan xanlığını da idarə edənlər məhz Ağcaqoyunlu Qacarlardan nümayəndələri idi [bax: bölmənin sonu, əlavə: 2].

1784-cü ilin yayında o qətlə yetirildi və taxta Hüseynəli xan Qacarın 12 yaşlı oğlu Məhəmməd Hüseyn xan Qacar\* çıxdı [95, 164; 166, 205; 115, 70-71; bax: bölmənin sonu, şəkil 5]. 1797-cı ildə Ağa Məhəmməd şah rus qoşunları ilə əlaqə saxladığına görə İrəvan xanı Məhəmməd Hüseyn xan Qacarı həbs edərək Tehrana göndərdi [95, 164; 115, 84]. Q.P.Butkova görə isə, İrəvan xanı Məhəmməd Hüseyn xan Ağa Məhəmməd şah itaətini bildirmək üçün onun yanına gəldiyi zaman, qohumu olmasına baxmayaraq, şah onu (İrəvan xanını — *red.*) həbs edərək ailəsi ilə birlikdə Qəzvinə göndərdi [41, II, 428]. Məhəmməd Hüseyn xanın yerinə Ağa Məhəmməd şah öz qardaşı Əliqulu xan Qacarı İrəvan xanlığında hakimiyyətə gətirdi [95, 164; 41, II, 426; 200, 9]. Lakin Əliqulu xanın vergiləri artırması səbəbindən İrəvan əhalisi üsyan edib onu xanlıqdan qovdu [41, II, 431; 214, 185]. C.Bornoutyan isə bu hadisəni fərqli təqdim edərək yazır ki, Əliqulu xan Qacar qardaşı Ağa Məhəmməd xanın ölümündən (1797) dərhal sonra Tehrana şah taxt-tacı iddiası üçün tələsdi. Yaranmış vəziyyətdən istifadə edən Həsən xan Makulu İrəvan xanlığında hakimiyyəti ələ keçirdi və xalqdan ağır vergilər tələb etdi [214, 185; 200, 9]. Ağa Məhəmməd şah Qacarın qətlindən sonra hakimiyyəti ələ alan varisi Fətəli şah Qa-

---

\*Mənbədə xanın adı tam şəkildə Məhəmməd Hüseyn xan kimi qeyd olunur [60,6]. Qəribə mənbə və ədəbiyyatlarında Məhəmməd Hüseyn xan Qacar haqda maraqlı məlumatlar verilir. H.Busse V.Zubovun 1796-cı ildə Azərbaycana yürüşündən bəhs edilərkən Məhəmməd Hüseyn xanı Ziyadoğlu kimi təqdim edir [99,67]. Mənbənin digər yerində isə Məhəmməd Hüseyn xan Qacar Qoyunlu kimi təqdim edilir [99,107,108,109] və iri dodaqları olduğuna görə onun "Dodaq" ləqəbi daşdığı qeyd olunur [99,109]. G.Bornoutyan isə Məhəmməd Hüseyn xan Qacarı qacarların Qoyunlu (Ağcaqoyunlu — *red.*) boyuna aid edir və ana xətti ilə Ağa Məhəmməd xan Qacarın qohumu hesab edir [200,8]. Q.P.Butkov Məhəmməd Hüseyn xan Qacarın hakimiyyətə gəlməsini 1785-ci ildən [41,II,177], digər mənbə isə, hətta, 1779-cu ildən [82,5] götürür. Lakin Məhəmməd Hüseyn xan Qacarın ögey qardaşı Hüseynəli xan öldürüldükdən dərhal sonra hakimiyyətə gəldiyini nəzərə alsaq, 1784-cü il variantı daha dəqiqdir.

car (1797-1836) İrəvan xanı Məhəmməd Hüseyn xan Qacarı həbsdən azad etdi [115, 85]. Üç aylıq hakimiyyətdən uzaqlaşdırılan Məhəmməd Hüseyn xan geri qayıdaraq bölgədə öz hakimiyyətini bərpa etdi [200, 9]. Lakin Fətəli şah Qacarı gözəlidiyinin əksinə olaraq, Məhəmməd Hüseyn xan ondan asılı olmaq istəmədi. Buna görə də bir müddət sonra — 1805-ci ilin iyununda şahzadə Abbas Mirzə Məhəmməd Hüseyn xan Qacarı həbs edib İrana göndərdi [26, sənəd 1256, s.626; 188, 113]. Bəzi məlumatlara görə, Məhəmməd Hüseyn xan ikili mövqeyinə görə [95, 167], digər məlumatlara əsasən isə məhz Osmanlı dövləti ilə yaxın münasibətdə olduğu üçün (bu zaman Qacarların Osmanlı dövləti ilə münasibətləri pisləşmişdi) vəzifəsindən kənarlaşdırıldı [200, 14-15]. Əslində, Məhəmməd Hüseyn xan Qacarı müstəqil siyasət yeritməsi (bu haqda V fəsildə ətraflı məlumat verilir — *red.*) Qacarlar İranının hökmdarı Fətəli şahı və şahzadə Abbas Mirzəni qane etmirdi. Onu hakimiyyətdən uzaqlaşdırmaq üçün daim fürsət axtarırdılar və buna nail oldular.

Bəzi məlumatlara görə Məhəmməd Hüseyn xanı 1805-cü ildə Pirqulu xan Qacar əvəz etdi [95, 167; 200, 14-15]. Lakin, əslində, İrəvan xanlığında Məhəmməd Hüseyn xandan sonra (1805-ci ilin yayında) hakimiyyətə Mehdiqulu xan Qacar\* gəlmişdi [26, sənəd 1256, s.626; 82, 5; 200, 14-15]. Pirqulu xan Qacar isə əslində İrəvan xanı deyil, İrəvan şəhərinin hərbi rəisi olmuşdur. "Qarabağnamə" müəllifi Mir Mehdi Xəzani Məhəmməd Hüseyn xan Qacarı Mehdiqulu xan Qacarla əvəz olunmasını təsdiq edir və Pirqulu Qacarı ordu sərkərdəsi

\* Bəzi mənbələrdə Mehdiqulu xan qacarların Dəvəli boyuna aid edilir [bax: 98,193]. Mehdiqulu xan Qacar Fətəli şahın seçilən sərkərdələrindən idi. Sonralar Rusiya ilə müharibələrdə böyük şücaətlər göstərmişdi [bax: 127,30].



kimi təqdim edir [8, II, 156]. Hətta, digər bir mənbədə Mehdiqulu xanın daha əvvəl — 1804-cü ildən İrəvan xanlığını idarə etdiyi qeyd edilsə də [98, 222], bu, reallıqdan uzaqdır. Mənbələrdə məhz 1805-ci il iyunun ortalarına kimi İrəvan xanı Məhəmməd Hüseyn xan Qacarı olmasının təsdiqini tapır.

1806-cı ilin avqustunda irəvanlılar əhali üzərinə ağır vergilər qoyan və xalqı qarət edən Mehdiqulu xana qarşı üsyan qaldırdılar [26, sənəd 1256, s.626-627]. Həmin ilin avqustunda Mehdiqulu xan Qacarı Təbriz və Marağa xanı Əhməd xan əvəz etdi [82, 5; 74, 368-369]. Əhməd xan Təbrizdən çoxsaylı piyada və süvari qoşunla İrəvana gəldi və hakimiyyətdə Mehdiqulu xanı əvəz etdi. O, əhalinin rəğbətini qazansa da, cəmi üç aya yaxın hakimiyyətdə oldu. İrəvanda epidemiya baş qaldırdığı üçün xan ağır xəstələndi və dövlət işlərini ləzimi şəkildə icra edə bilmədi. O, şahzadənin (Abbas Mirzə — *red.*) ən etibarlı və görkəmli nümayəndəsi olduğu üçün bu hadisə onu çox məyus etdi [98, 285-286]. Əhməd xan Marağalı 1806-cı il oktyabrın 17-də vəfat etdi. Fətəli şahın tələbi ilə xanlıqdan uzaqlaşdırılan Məhəmməd Hüseyn xan Qacar yenidən İrəvan xanlığına geri qayıtsa da [bax: 27, sənəd 792, s.421], hakimiyyətini davam etdirə bilmədi.

Çox keçmədən İrəvan xanlığında yerli hakimiyyət\* yenidən möhkəmləndi və hakimiyyətə müstəqil İrəvan xanlığının sonuncu xanı Hüseynqulu xan Qacar (Qoyunlu)\*\* gəldi [bax: 27, sənəd 129, s. 69-70; sənəd 424, s.232; 95, 167; 82,5; 200, 16-17]. Fətəli şah İrəvanın yeni xanı Hüseynqulu xan Qacara "sərdar" — yəni, Araz çayının sol sahilindəki bütün hərbi qüvvələrin sərkərdəsi titulu verdi [200, 17]. İrəvan sərdarı təyin edilən Hüseynqulu xan Qacara vilayətin bütün hərbi və mülki hakimiyyəti verilməklə yanaşı, o, çoxsaylı süvari və pi-

\*C.Bornoutyan Hüseynqulu xan Qacarı atasının XVIII əsrdə İrəvan xanı olduğunu qeyd edir [bax: 200,17-18]. Bu fakt bir daha yerli Qacarlar sülaləsinin İrəvan xanlığında mühüm rol oynadığını sübut edir.

\*\* Qacarların Qoyunlu (Ağcaqoyunlu — *red.*) boyundan olan Hüseynqulu xan Qacar Fətəli xanın sarayında əyanların başçısı vəzifəsində çalışmış, Ağa Məhəmməd şah Qacar qətlə yetiriləndən sonra Fətəli şahın hakimiyyətdə möhkəmlənməsinə yaxından kömək etmişdi. 1800-1802-ci illərdə Qəzvinə paytaxta gedən yolun mühafizə dəstəsinin rəisi olmuş, şəxsi igidliyinə görə "Qəzvin" təxəllüsü almışdı. 1802-ci ildə əfşarlar arasında yaranan ixtişaşları yatırmaq üçün Xorasana göndərilmiş və beş il Xorasanı idarə etmişdi [bax: 200,17-18].

yada qoşunla da təmin edildi [98, 295]. Məhz buna görə də dövrün mənbələrində sonuncu İrəvan xanı Hüseynqulu xan Qacar "İrəvan sərdarı" kimi qeyd olunur. Hüseynqulu xan Qacarı qardaşı, "Aslanlar başı"\* fəxri adını daşıyan Həsən xan Qacar Rusiya işğalçılarına qarşı aparılan mübarizədə İrəvan xanının ən yaxın silahdaşı idi [bax: 8, II, 63; 177, 515; 127, 96; 200, 18].

Beləliklə, ilk mənbələrin məlumatları təsdiq edir ki, 1747-ci ildən 1827-ci ilə qədər mövcud olmuş Azərbaycan dövlətini — İrəvan xanlığını əsasən Azərbaycanın yerli türk Qacar tayfasının nümayəndələri olan xanlar idarə etmişlər və onlar İrəvan xanlığının müstəqilliyi uğrunda qətiyyətlə mübarizə aparmışlar.

---

\* Fars dilində "baş" mənasını bildirən "sər" terminini bəzi müəlliflər "sarı" kimi tərcümə edərək Həsən xan Qacarı "Sarı Aslan" titulu daşdığını qeyd edirlər [8.II, 63; 127, 96; 200, 18]. Lakin dövrün digər mənbə və ədəbiyyatlarında bu söz düzgün olaraq "Aslanlar başı" kimi təqdim edir [bax: 59, 62; 177, 515].

ƏLAVƏ №1.

Azərbaycanın Çuxursəd (İrəvan) bölgəsini idarə edən əmirlər və bəylərbəyiləri:

Əmir Səəd (XIV əsrin sonlarından 1410-cu ilə qədər)  
Pir Hüseyn (1410-1413)  
Pir Yaqub (Pir Hüseyn oğlu) (1420-ci illər)  
Əbdül (Pir Hüseyn oğlu) (1440-cı illər)  
Yaqub bəy (1440-cı illər)  
Həsənəli Qaraqoyunlu (1460-cı illər)  
Div Sultan Rumlu (1515-dən)  
Hüseyn xan Sultan Rumlu (1550-ci ildən)  
Şahqulu Sultan Ustaclı (1550-1575)  
Məhəmməd xan Təxmaq Ustaclı (1576-1583)  
Xıdır paşa (1583)  
Lələ paşa (1577)  
Məhəmməd Şərif paşa (1604-cü ilədək)  
Əmirgünə xan Qacar (1604/5-1625)  
Təhmasibqulu xan Qacar (1625-1635)  
Fərhad paşa (1635)  
Kalbalı xan (1636-1639)  
Çağata Kötük Məhəmməd xan\* (1639/40-1648)  
Xosrov xan\*\* (1648-1652/53)  
Məhəmmədqulu xan Lələ bəy (1652/53-1659/60)  
Nəcəfqulu xan (1659/60-1663)  
Abbasqulu xan Qacar (Əmirgünə xan Qacarı oğlu) (1663-1666)  
Səfi xan (Alxas Mirzə)\*\*\* (1666/67-1674)  
Sarıxan bəy (1674-1675)

\* XVIII əsrə aid mənbədə — "Cambr"da Kötük Əhməd xan kimi [105,156], dövrün mənbəsində isə Çağata Kötük Məhəmməd xan kimi təqdim olunur və onun Səfəvilərlə Osmanlılar arasında imzalanmış Qəsr-i Şirin sülh müqaviləsi (1639) danışıqlarının ilkin mərhələsində iştirak etdiyi qeyd olunur [66,129].

\*\* Mənbədə mənşəcə gürcü olduğu göstərilir [66,140].

\*\*\* Bəzi mənbələrdə ləzgi olduğu göstərilir [105,156; 82,4]. Əylisli Zəkəriyyə onu Səfiqulu xan Teymur Qaybək kimi qeyd edir [104,63], əsərinin digər yerində isə Səfiqulu xan Alxas Mirzə kimi təqdim edir [104,80,84,88].

Səfiqulu xan\*\*\*\* (1675-1679)  
Zal xan\*\*\*\*\* (1679-1688)  
Murtuzaqulu xan\*\*\*\*\* (1688-1691)  
Məhəmmədqulu xan (1691-1694)  
Zöhrab xan (1694-1699)  
Fərzəli (Fətəli) xan Qacar (1699-1705)  
Əbdül Məhəmməd xan (1705-1709)  
Məhrəli xan (1709-1719)  
Allahqulu xan (1719-1725)  
Rəcəb paşa (1725-1728)  
İbrahim paşa və Mustafa paşa (1728-1734)  
Əli paşa dəftərdar (1734)  
Hacı Hüseyn paşa (1734)  
Məhəmmədqulu xan (1735)  
Pir Məhəmməd xan (1736)

---

\*\*\*\*"Cambr"da gürcü olduğu qeyd olunsada [105,156], digər mənbələr bunu təsdiq etmir. Dövrün mənbələrində Təbrizli Rüstəm xanın oğlu olduğu qeyd olunur [66,182; 104,102]. Bu faktı XIX əsr rusdilli mənbə də təsdiq edir [82,4].

\*\*\*\*\* Mənşəcə gürcü olduğu göstərilir [82,4]. Dövrə aid mənbədə Abbasqulu xan Qacarin kürəkəni olduğu qeyd olunur [66,195].

\*\*\*\*\* Naxçıvanlı Məhəmmədrza xanın oğludur [66,224; 82,4].

Mənbələr:

Ջաֆարիա Ազուլեցի, Օրագրութիւն: Երևվան,1938: [Əylisli Zəkəriyyə. Gündəlik. İrəvan, 1938].

Канакерци З. Хроника. Москва, 1969.

Արակел Даврижечи. Книга Историй, (перевод с армянского, предисловие и комментарий Л.А.Ханларян). Москва, 1973.

Սիմեոնի Երևիանցիոյ: Ջանրն: Գիրք, որ կոչի յիսկարան արձանացուցիչ, հայելի եւ պարունակող բնավից որպիսութեանց Սրբոյ Արտոոյս, եւ իւրոյ քջակայից վանօրէիցն: Վաղարշապատ: ՌՅԻԳ: [Simeon İrəvanlı. Cambr. Müqəddəs Üçmüədzin kilsəsinin və ətraf monastirların toplusunun müfəssəl aynası və xatirə kitabı. Vaqarşapad, 1873].

СМОМПК, вып.І. Тифлис, 1881.

ƏLAVƏ №2.

İrəvan xanları:

Mehdi xan Qasımlı (Əfşar)\* (1747-1748)

Məhəmməd Hüseyn xan Gəraylı\*\* (1748-1751)

Xəlil xan Özbək\*\*\* (1751-1755)

Həsənəli xan Qacar (1755-1759)

Hüseynəli xan Qacar (Həsənəli xan Qacarin qardaşı)

(1759/60\*\*\*\* - 1783, noyabr)

Qulaməli xan Qacar (Hüseynəli xan Qacarin oğlu)

(1783 -1784, yay\*\*\*\*\*)

Məhəmməd Hüseyn xan Qacar (Hüseynəli xan Qacarin oğlu)

(1784-1805, iyun\*\*\*\*\*)

Əliqulu xan Qacar (Ağa Məhəmməd şah Qacarin qardaşı)

(1797, iyun)

Həsən xan Makulu (Ağa Məhəmməd şah öldürüləndə qarışıqlıqdan istifadə edərək İrəvan xanlığında hakimiyyətə gəlmişdir) (1797, yay)

Mehdiqulu xan Qacar (1805, yay — 1806, avqust)

Əhməd xan Marağalı (1806, avqust-oktyabr)

Hüseynqulu xan Qacar (Qoyunlu) (atası vaxtilə İrəvan xanı olub)\*\*\*\*\*

(1806, dekabr\*\*\*\*\* — 1827, oktyabr)

\* Farsdilli qaynaqlar Mehdi xanı Əfşarların Qasımlı qoluna aid edir [bax: 221,93].

\*\* Farsdilli qaynaqlar Mehdi xan Əfşardan sonra hakimiyyətdə yerli nümayəndə Məhəmməd xan Gəraylının olmasını qeyd edir [bax: 221,93].

\*\*\* Xəlil xan Özbəkin İrəvan xanı olması haqda məlumatlar yetərli deyil [əlavə məlumat üçün bax: bölmə I, s.51].

\*\*\*\* İrəvan xanı Hüseynəli xan Qacarin hakimiyyətə gəlməsi bir mənbədə 1764-cü ildən göstəriləndə [82, 5], dövrə aid mənbədə — "Cambr"da 1759-1760-cı illərdən başlayaraq xatırlanır [105,137].

\*\*\*\*\* Hüseynəli xanın oğlu Qulaməli xan Qacar cəmi 8 ay hakimiyyətdə olmuşdur.

\*\*\*\*\* İrəvan xanı Məhəmməd Hüseyn xan Qacarin hakimiyyəti dövründə 1797-ci ildə üç aylıq fasilə yaranmışdı [əlavə məlumat üçün bax: bölmə I, s.53].

\*\*\*\*\* C.Bornoutyanın verdiyi məlumata görə Hüseynqulu xan Qacarin atası Məhəmmədxan Qacar XVIII əsrdə İrəvan xanı olub [bax: 200, 17].

\*\*\*\*\* C.Bornoutyanın Hüseynqulu xan Qacarin hakimiyyətini 1807-ci ildən götürməsi düzgün deyildir. Dövrə aid sənədlərdən birinin 10 dekabr 1806-cı il məlumatından bəlli olur ki, Hüseynqulu xan Qacar artıq İrəvan xanıdır [bax: 27, sənəd 129, s.69-70].

*Mənbələr:*

Qarabağnamələr. I kitab. Bakı, 1989.

Qarabağnamələr, II kitab. Bakı, 1991.

АКАК, т. II. Тифлис, 1868.

АКАК, т. III. Тифлис, 1869.

Бакиханов А.А. Гюлистан-Ирам. Баку, 1991.

СМОМПК, вып. I. Тифлис, 1881.

Шопен И.И. Исторический памятник состояния армянской области в эпоху её присоединения к Российской империи. СПб., 1852.

Brydges H.J. The dynasty of the Kajars, translated from original Persian manuscript. New York, Arno Press, 1973.

Bournoutian G.A. The khanate of Erevan under Qajar rule 1795-1828, Mazda Publishers in association with Bibliotheca Persica.. Costa Mesa, California and New York, 1992.

۱۳۲۹ میرزا رشید تاریخ افشار. تهران [Mirzə Rəşid. Tarixə-Əfşar. Tehran, 1329].

Սիմէօնէ Երեւանցիոյ: Ջամբո: Գիրք, որ կոչի յիսկարան արձանացուցիչ, հայելի եւ պարունակող բնավից որպիսութեանց Սրբոյ Աթոռոյս, եւ իւրոյ շրջակայից վանօրէիցն: Վաղարշապատ: ՌՅԻԳ: [Simeon İrəvanlı. Cambr. Müqəddəs Üçmüədzin kilsəsinin və ətraf monastırların toplusunun müfəssəl aynası və xatirə kitabı. Vağarşapad, 1873].

İRƏVAN XANLIĞI  
RUSIYA İŞGALI VƏ ERMƏNİLƏRİN ŞİMALI AZƏRBAYCAN  
TORPAQLARINA KÖÇÜRÜLMƏSİ



Şəkil 1.

Səədli Əmir Həsən xarici ölkədən gəlmiş elçini qəbul edir (XIII əsr).

*Mənbə:* Очерки по истории Армении. Сб. статей. М.1939, с. 101

İRƏVAN XANLIĞI  
RUSIYA İŞGALI VƏ ERMƏNİLƏRİN ŞİMALI AZƏRBAYCAN  
TORPAQLARINA KÖÇÜRÜLMƏSİ



Şəkil 2.

Səədli Əmir Həsən ovda (XIII əsr).\*

*Mənbə:* Очерки по истории Армении. Сб. статей. М.1939, с. 102

\* Abidənin üzərindəki erməni hərfləri sonradan qoyulmuşdur



**İRƏVAN XANLIĞI**  
RUSIYA İŞĞALI VƏ ERMƏNİLƏRİN ŞİMALI AZƏRBAYCAN  
TORPAQLARINA KÖÇÜRÜLMƏSİ



**Şəkil 3. Qoç fiquru\*** (orta əsrlər)

\*İrəvan xanlığı (indiki Ermənistan) ərazisindəki Azərbaycan türklərinə məxsus külli miqdarda qoç fiqurları və qəbiristanlar erməni vandalları tərəfindən məhv edilmişdir



**Şəkil 4. Qəbirüstü abidə\*** (orta əsrlər)

\*İrəvan xanlığı (indiki Ermənistan) ərazisindəki Azərbaycan türklərinə məxsus külli miqdarda qəbirüstü abidələr və qəbiristanlar erməni vandalları tərəfindən məhv edilmişdir

İRƏVAN XANLIĞI  
RUSIYA İŞGALI VƏ ERMƏNİLƏRİN ŞİMALI AZƏRBAYCAN  
TORPAQLARINA KÖÇÜRÜLMƏSİ

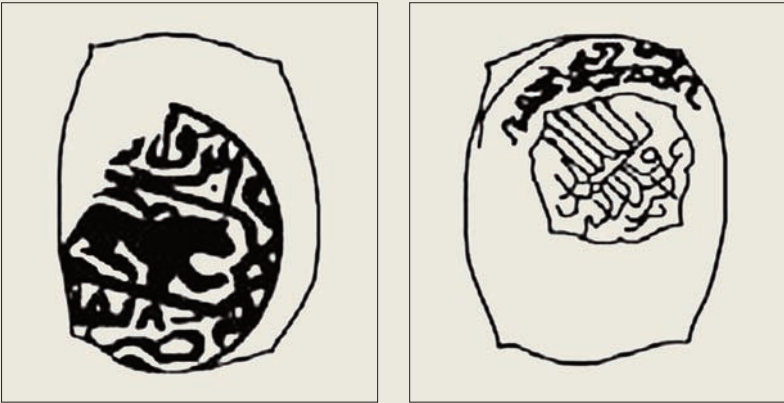


Şəkil 5.  
Məhəmməd Hüseyn xan Qacar  
(1784-1805)  
*Mənbə:* G.Alişan. Ayrarat (erməni dilində).  
Venesiya, 1890, s.308



Şəkil 6.

İrəvan şəhərində zərb olunan Azərbaycan (Səfəvi) pulu  
<http://ru.wikipedia.org/wiki/Файл:Iravan-copper/jpg>



Şəkil 7.

İrəvan şəhərində zərb olunan Azərbaycan (Səfəvi) pulu

**Мәnbә:** Государственный музей изобразительных искусств имени А.С.Пушкина  
Тринадцатая Всероссийская нумизматическая конференция. Москва, 11-15 апреля 2005г. с. 70-71. Тезисы докладов и сообщений. Москва, 2005.  
[www.nuseum.ru/GMII/tezisi.pdf](http://www.nuseum.ru/GMII/tezisi.pdf)

**İRƏVAN XANLIĞI**  
RUSIYA İŞGALI VƏ ERMƏNİLƏRİN ŞİMALI AZƏRBAYCAN  
TORPAQLARINA KÖÇÜRÜLMƏSİ





**İRƏVAN XANLIĞI**  
RUSIYA İŞGALI VƏ ERMƏNİLƏRİN ŞİMALI AZƏRBAYCAN  
TORPAQLARINA KÖÇÜRÜLMƏSİ



<http://www.rustypennies.com/catalog/pix/ba060.jpg>



<http://www.rustypennies.com/catalog/pix/ba063.jpg>



<http://www.rustypennies.com/catalog/pix/ba064.jpg>



<http://www.rustypennies.com/catalog/pix/ba067.jpg>



<http://www.rustypennies.com/catalog/pix/ba070.jpg>



<http://www.rustypennies.com/catalog/pix/ba071.jpg>



<http://www.rustypennies.com/catalog/pix/bh001.jpg>



[http://ru.wikipedia.org/wiki/Файл:Iravan\\_1144\\_AbbasIII.jpg](http://ru.wikipedia.org/wiki/Файл:Iravan_1144_AbbasIII.jpg)

Şəkil 9.  
İrəvan bölgəsində və İrəvan xanlığında dövriyyədə olan  
Azərbaycan (Səfəvi) pulları

# 2

Xanlığın əhalisi

**E**rməni katolikosluğunun Qərbi Azərbaycana köçürülməsi və ermənilərin Üçkilsə ətrafında məskunlaşmağa başlaması. Azərbaycanın ayrılmaz tərkib hissəsi olan İrəvan xanlığının ərazisi ən qədim zamanlardan başlayaraq müxtəlif tarixi dövrlərdə Azərbaycan türklərinin elliklə ən sıx yaşadığı bölgələrdən biri olmuşdur. Azərbaycan xalqı bu diyarda öz tarixinin ən zəngin və ən şanlı səhifələrini yaratmışdır. Qriqorian missionerləri istisna edilməklə, ermənilərin bu Azərbaycan torpaqlarında peyda olması prosesi 1441-ci ildə erməni katolikosluğunun Kilikiyadan Azərbaycan Qaraqoyunlu dövlətinin ərazisinə — Üçkilsəyə köçürülməsindən [34,326-327;105,19] sonra başlamışdır. Bunu Üçkilsə katolikoslarının Azərbaycan hökmdarlarının qılığına girərək onlardan aldıkları kəndlərin, torpaqların və digər əmlakın Matenadaranda saxlanılan alqı-satqı sənədləri tam açıqlığı ilə sübut edir [bax: bölmənin sonu, cədvəl 1].

İrəvan bölgəsindəki Azərbaycan torpaqlarını ermənilərin hansı yollarla ələ keçirmələri ilə bağlı Matenadaranda saxlanılan 1687-ci il tarixli bir sənəd olduqca əhəmiyyətlidir. Həmin sənəddə qeyd olunur ki, biz (yəni ermənilər — *red.*) Azərbaycan türklərinə məxsus olan torpaqları "...ya satın alır, ya zəbt edir, ya sahibinin əlindən çıxarır, ya rüşvət verib alır, ya bəxşiş kimi əldə edir və yaxud da zorla ələ keçiririk" [51,28]. Erməni müəllifi qeyd edir ki, məhz bu yollarla XV-XVIII əsrlərdə erməni kilsəsinin və dünyəvi feodallarının torpaq mülkiyyəti formalaşmışdı [51,28].

Qeyd etmək lazımdır ki, erməni katolikosluğu mərkəzinin 1441-ci ildə Çuxursəd (İrəvan) bölgəsinə köçürülməsinə qədər burada ermənilərə məxsus heç bir kənd və yaxud torpaq sahəsi olmayıb. Hətta, erməni katolikosluğunun yerləşdiyi Üçkilsə (Valarşabad\*) kəndi belə

\* Erməni dilində heç bir izahı olmayan "Valarşabad" toponimi Arşakilər (Arsaklılar) sülaləsindən olan Sanatürkün (Sanatrükun) oğlu Valar şahın (194-216) adı ilə bağlıdır. Uzun tarixi dövr ərzində "Valarşabad" kimi işlənmiş bu toponim erməni ədəbiyyatında təhrif olunaraq "Vağarşabad" ("Վաղարշապատ") formasına salınmışdı. Valarşabadın əsası Valar şah tərəfindən qyulmuşdu [bax: 95,116; 190, 29].

1443-cü ildən başlayaraq hissə-hissə müxtəlif vasitələrlə Azərbaycan türklərindən alınmışdı. Məsələn, Azərbaycan Qaraqoyunlu hökmdarı Cahanşahın razılığı ilə Üçkilsə katolikosu təyin olunan (1443) Qriqor Makulu, tanınmış azərbaycanlı nəslinin nümayəndəsi, azyaşlı Səfid bəyin mülkü olan Üçkilsə (Valarşabad) kəndinin bir hissəsini 8 min 40 dinara [105,100], 3 il sonra isə qalan hissəsini və əlavə 6 kəndi müsəlman Rüstəmdən 90 min dinara satın ala bilmişdi [105,102; bax: bölmənin sonu, cədvəl: 1].

Qaraqoyunlu, Ağqoyunlu və Səfəvi dövlətlərinin himayəsindən istifadə edən Üçkilsə katolikosları və onların Avropadakı havadarları Azərbaycanın bu hissəsində ermənilərin kök salıb çoxalmasına başçılıq etmişlər. Belə ki, erməni keşiş Q.Kiğamiyans ermənilərin "qurtuluş hərəkəti"nin onların Qriqorian kilsəsi tərəfindən vahid mərkəzdən idarə olunduqları zamandan başladığını qeyd edərək yazırdı ki, avropalı missionerlər qriqorianlara müraciətlə deyirdilər: "Əgər siz də bizim kimi Papa ilə birlikdə olsanız, siz də bizim kimi əziz olarsınız və onda hətta istiqlalyyətinizi də ələ alarsınız". Bununla Şərqə əl uzatmağa çalışan avropalılar XVI-XVII yüzilliklərdə Kilikiyadan İrana (Səfəvi dövləti ərazisinə — *red.*) köç edərək burada məskunlaşan ermənilərin dini duyğularını alovlandırırırdılar [117, 3-4; 126, 33]. İlk dövrlərdə ermənilər İrəvan şəhərinin özündə deyil, ələ keçirə bildikləri Üçkilsə katolikosluğunun ərazisində və ona bitişik torpaqlarda məskunlaşmışdılar.

Beləliklə, xaricdəki havadarlarının və xristian missionerlərinin hesabına varlanan erməni kilsəsi Azərbaycan hakimlərindən pulla ermənilərə yeni-yeni torpaqlar və kəndlər alaraq Azərbaycanın tarixi torpaqlarında özlərinə daimi məskənlər yaradırdılar.

*Ermənilərin Çuxursəd (İrəvan) bəylərbəyliyiinin ərazisində məskunlaşmasına təkan verən amillər.* Qeyd etmək lazımdır ki, ermənilərin Çuxursəd bəylərbəyliyiinin ərazisində məskunlaşmasına təkan verən amillərdən başlıcası XVI-XVII əsrlərdə və XVIII əsrin I yarısında baş vermiş Səfəvi — Osmanlı müharibələri idi.



Çünki qeyd olunan müharibələr zamanı yerli müsəlman əhali

— Azərbaycan türkləri ya qırılıb tələf olur, ya da şiə məzhəbindən olduqlarına görə Osmanlı ordusunun hücumları zamanı doğma torpaqlarını tərk etməyə məcbur olurdular. Məsələn, dövrün ilk mənbələri əsasında aparılmış tədqiqatlar təsdiq edir ki, 1583-cü ilin avqustunda Fərhad paşanın başçılıq etdiyi Osmanlı ordusu İrəvan bölgəsinin Şörəyel və Talın mahallarına daxil olan zaman yerli əhali öz torpaqlarını tərk edib Ağrıdağ və onun yaxınlığındakı yaylaqlara çəkilməmişdi [192,346]. Belə hallarda yaranmış fürsətdən istifadə edən erməni kilsəsi osmanlıların işğal etdikləri Azərbaycan kəndlərini onlardan əlverişli qiymətə satın alır və Türkiyənin müxtəlif vilayətlərindən buraya axışan erməniləri həmin ərazilərə yerləşdirirdi.

Qeyd etmək lazımdır ki, Üçkilə və onun ətrafındakı Azərbaycan torpaqlarında məskunlaşan ermənilərin burada daha da möhkəmlənməsinə Səfəvi hökmdarı I Şah Abbas (1587-1629) geniş imkanlar yaratmışdır. Belə ki, onun fərmanı ilə ermənilərə Səfəvi dövlətinin xarici ticarət əlaqələrinin həyata keçirilməsində geniş imtiyazlar verilmiş, dövlətin ərazisində yerləşən erməni kilsələrinə xüsusi güzəştlər\* edilmişdi [174, 181-182; 126, 29, 32].

Bunu o zaman Üçkilədə məskunlaşan ermənilərin özləri də təsdiq edirdilər. Bununla bağlı bir fakta diqqət yetirək. Üçkilədəki erməni icmasının başçısı Filippus II Şah Abbasa (1642-1667) müraciətində yazırdı: "Hazırda bizim vilayətdə yaşayanların (yəni ermənilərin — *red.*) əksəriyyəti buraya müxtəlif vilayətlərdən siz Əlahəzrət hökmdarın tükənməz qayğısı və sevgisi nəticəsində köçürülüb. Üçkilədəki

---

\* Səfəvi şahlarının xristianlara, o cümlədən ermənilərə belə qayğı göstərməsi Avropa dövlətlərinin Şərqi müsəlman ölkələrində yaşayan "xristianları himayə" siyasətinin və I Şah Abbasın Osmanlı imperiyasına qarşı apardığı müharibələrdə qərb dövlətlərindən odlu silahlar almaq siyasətinin nəticəsi idi.

300 mömin gecə-gündüz sizə dua edir ki, onlar burada yaşamaları üçün tamamilə Əlahəzrət hökmdarın mərhəmətinə borcludurlar" [73,368-369; 126,32, bax: bölmənin sonu, sənəd 2].

XVI-XVII əsrlərdə baş vermiş Səfəvi — Osmanlı müharibələrinin Azərbaycan üçün ən acı nəticələrindən biri azərbaycanlıların öz ata-baba torpaqlarını tərk etməsi idi. İrəvan əyalətinin 1590-cı il tarixli "Müfəssəl dəftər" in məlumatına görə, İrəvan əyalətinin türk-müsəlman əhalisinin sayı azalaraq 67,5%-ə [6,13], 1728-ci il tarixli "İcmal dəftər" inin məlumatına əsasən isə 61,2%-ə enmişdir [6,18].

XVIII əsrin I yarısında isə bu proses bir az fərqli şəkildə davam edirdi. Məsələn, 1735-ci ildə Nadir xan İrəvan əyalətini osmanlılardan azad etdikdən sonra bu əyalətdən 300 ailəni Xorasana köçürdü [82,6-7]. Bu hadisələrdən yararlanan Üçkilsə katolikosları isə İrəvanda ermənilərin sayını artırmaq üçün əllərinə düşən hər bir imkandan istifadə edirdilər. Məsələn, Nadir şah Muğanda tacqoyma mərasimindən sonra (1736) Azərbaycan xanlarının hamısına erməni əsirləri payladı. Bu zaman şahın qılığına girən katolikos Kənəkirlilə Abraham xristian məliklərinin köməyi ilə Azərbaycan torpaqlarında ermənilərin sayını artırmaq üçün Xorasandan və müxtəlif yerlərdən alınmış erməni əsirlərin bir qismini İrəvan bölgəsinə göndərdi [23, 252-255]. Bütün bunların nəticəsində İrəvan bölgəsi əhalisinin demografik tərkibində ermənilərin xeyrinə nəzərəcarpacaq dəyişikliklər baş verirdi.

*İrəvan xanlığının əhalisi.* Bütün bunlara baxmayaraq, yenə də əhalinin etnik tərkibində mühüm yeri Azərbaycan türkləri tuturdu. Bunu dövrün mənbələri bir daha təsdiq edir. XVIII yüzilliyin əvvəlində missionerlik məqsədilə İrəvana gəlmiş iezuitlər ordeninin üzvü, missioner Monye yazır: "Evlərdən daha çox bağçalar və üzüm bağlarına qərq olmuş şəhər ikiqat qala divarları ilə əhatə olunmuşdur. Əhalinin 1/4-i ermənilərdir" [100,154]. XVIII yüzillikdə İrəvanda olmuş Ma-

mi-Klerak Monyenin faktlarından təkcə faydalanmamış, hətta onu redaktə də etmişdir. Erməni tədqiqatçısı A.Q.İoannisyan da bu faktla razılaşaraq fransız tarixçisi, mühəndis Mami-Kleraka istinad edərək yazır ki, "qaynaqların məlumatına görə, ermənilər İrəvan şəhəri əhalisinin 1/4-ni, azərbaycanlılar isə böyük əksəriyyətini təşkil edirdi" [100,153; 34, LXXVII]. Beləliklə, bəhs olunan dövrdə də Azərbaycanın qədim Çuxursəd (İrəvan) bölgəsində və İrəvan şəhərində yaşayan əhalinin böyük əksəriyyəti Azərbaycan türklərindən ibarət idi. Bunu yuxarıda göstərilən erməni mənbələrinin məlumatları, həm də İrəvanda olmuş Avropa səyyahları və missionerlərinin verdiyi konkret faktlar, dövrün mənbələrindəki toponimlər və azərbaycanlılara məxsus mülklərin siyahısı da təsdiq edir [bax: bölmənin sonu, sənəd 1, əlavə 2].

Bundan əlavə, Nadir şahın dəftərində təsvir olunan İrəvan kəndlərinin siyahısına nəzər saldıqda Şörəyel məntəqəsində yerləşən 109 kəndin, demək olar ki, hamısının Azərbaycan türklərindən ibarət olması həmin kəndlərin adlarından da bəlli olur [58,42,43; bax: bölmənin sonu, əlavə 1]. XVIII əsrin II yarısının mənbəsi sayılan "Cambr"da qeydə alınmış toponimlərimiz də Üçkilə və onun ətrafındakı torpaqlarda yaşayan ermənilərin yerli deyil, Azərbaycan torpağı olan İrəvan xanlığının ərazisinə gəlmə olduqlarını bir daha təsdiq edir [bax: bölmənin sonu, cədvəl 1, əlavə 2].

1813-cü ildə İrəvanda olmuş ingilis diplomatı Ceyms Moryer İrəvan xanlığı əhalisinin 100 min nəfər olduğunu göstərir və onun 25 min nəfərinin yaylaq-qışlaq (yaylaq-aran) təsərrüfatı ilə bağlı olduğunu qeyd edir [102,256]. Məhəmməd Həsən Vəlili də qeyd olunan dövrdə İrəvan xanlığında 115 min nəfər əhalinin yaşadığını yazırdı [133, 22].

XVIII əsrin sonu, XIX əsrin əvvəllərində İrəvan xanlığında əhalinin sayını və etnik mənsubiyyətini müəyyən etmək üçün başlıca mənbə İrəvan xanlığının işğalından sonra qraf İ.F.Paskeviçin göstərişi ilə

İ.Şopen\* tərəfindən (1829-1832- ci illərdə) tərtib olunan Kameral Siyahıyaalmadır [95]. Lakin bu mənbənin məhz İrəvan xanlığının işğalından sonra tərtib olunmasını daim nəzərdən qaçırmamaq lazımdır.

Rusiya işğalı ərəfəsində İrəvan xanlığının bütün xristian\*\* əhalisinin ümumi sayı 20%-dən çox olmamışdır. Bu faktı İ.Şopenin tədqiqatlarına əsaslanan erməni mənşəli qərb tarixçisi G.Bornoutyan da öz tədqiqatlarında etiraf edir [bax: 200, 59; 201,78; 145,121]. Bundan əlavə, müəllif İrəvan xanlığı ərazisindəki ermənilərin sayı ilə bağlı yazır: "Hər bir halda fars hakimiyyəti dövrünün (müstəqil İrəvan xanları dövrü — *red.*) heç bir vaxtında erməni əhalisi nə çoxluq təşkil etmiş, nə də sayca müsəlmanlara bərabər olmuşdur. Tədqiqat bəzi mahallarda erməni çoxluğunu göstərsə də, bu həmin ərazidən 25.000-dən çox müsəlmanın getməsindən sonra baş vermişdi, buna görə də fars hakimiyyəti dövründə ermənilərin çoxluğu barədə heç bir dəlil yoxdur" [200, 59-60].

İrəvan xanlığının ərazisində yaşayan və əhalinin 80%-dən çoxunu təşkil edən müsəlman əhali\*\*\* haqda ilk mənbələrdə zəngin məlumatlar vardır. Qədim dövrdən Çuxursəd vilayətində yaşayan Sədli, Rumlu, Ustaclı, Alpout, Bayat və başqa Azərbaycan tayfaları İrəvan bölgəsinin idarəçiliyində mühüm rol oynayırdı. I Şah Abbasın dövründən isə bölgənin idarəçiliyində aparıcı rol buranın qədim sakinləri olan Ağcaqoyunlu Qacar tayfasına keçdi [173,141].

İ.Şopenin verdiyi məlumata görə, İrəvan xanlığı ərazisində öz saylarına görə bir-birindən fərqlənən aşağıdakı Azərbaycan-türk tayfa-

\* Şopen İvanoviç (1798-1870) — uzun müddət Qafqazda hərbi xidmətdə olmuş alman mənşəli bu şəxs Qafqazın hərbi hakimi İ.F.Paskeviçin tapşırığı ilə bölgənin siyahıyaalmasını tərtib etmiş və həmin əsərinə 1852-ci ildə çap etdirmişdi. Həmin əsər Rusiya işğalı ərəfəsində və işğaldan sonra İrəvan xanlığında demoqrafik vəziyyətin və etnik tərkibin öyrənilməsində əvəzolunmaz mənbədir. Bu haqda IX bölmədə ətraflı məlumat verilir.

\*\* İrəvan xanlığı ərazisində ermənilərin sayını süni şəkildə artırmaq məqsədilə əksər erməni müəlliflərinin əsərlərində burada yaşayan bütün xristianlar (qaraçılar, gürcülər, yəhudilər, aysorlar, xristian kürdləri və s.) erməni kimi qələmə verilir və bununla İrəvan bölgəsinin tarixi bilərəkdən ermənilərin xeyrinə saxtalaşdırılır. Məsələn, İrəvan şəhərində varlı xristian qaraçılardan ibarət 100 ailənin yaşadığı qeyd olunur [38,12].

\*\*\* Mənbələrdə çoxsaylı Azərbaycan türkləri və əsasən Səfəvi — Osmanlı müharibələri zamanı osmanlılar tərəfindən bölgəyə köçürülmüş müsəlman kürd tayfaları "müsəlman əhali" adı altında qeydə alınmışdır.

ları yaşayırdı: 5000-ə yaxın Qarapapaq, 3000-ə yaxın Ayrımlı, hər biri min nəfərdən çox olan Böyük Çobanqara, Sədli, Seyidli — Axsaq-lı (Ağsaqqallı — *red.*), Muğanlı, Qacarların Şahdilli\* və Sədərəkli oymaqları, Cəlali və b. [95,535-538; Bax: cədvəl 2]. Nəzərə almaq lazımdır ki, bu tayfaların sayı Rusiya işğalından sonrakı dövrdə Qarapapaq və Ayrımlı tayfalarının və həmçinin digər tayfaların xeyli hissəsinin xanlıq ərazisini tərk etməsindən sonra hesablanmışdır.

İ.Şopenin məlumatlarına görə, işğal ərəfəsində İrəvan xanlığında 49.875 nəfər müsəlman (azərbaycan türkü — *red.*), 324 nəfər kürd, 20.073 nəfər isə erməni yaşayırdı [95,635-642]. İrəvan xanlığında yaşayan müsəlman (azərbaycanlı) əhalinin sayını dəqiq müəyyən etmək üçün bu faktı da nəzərə almaq lazımdır. İrəvan xanlığında mövcud olan 521 kənddən 153-də müsəlman (azərbaycanlı) əhalinin yaşadığı qeydə alınmamışdır [200,38]. Şübhəsiz ki, bu kəndlərin azərbaycanlı əhalisi ya hərbi əməliyyatlar zamanı həlak olmuş, ya da Rusiya işğalından sonra xanlığı tərk etməyə məcbur olmuşdu. Əgər bu kəndlərin hər birində orta hesabla 25 ailənin və hər bir ailənin minimum 5 nəfərdən\*\* ibarət olduğunu nəzərə alsaq, onda həmin kəndlərdə ən azı 19125 nəfərin yaşadığını ehtimal etmək olar.

İ.Şopenin digər məlumatına görə, "İrəvan xanlığında 521 yaşayış məskəni və 310 tərk edilmiş\*\*\* kənd var idi" [95,509-517]. Əgər bu kəndlərin hər birində orta hesabla 25 ailə və hər bir ailədə minimum 5 nəfərin olduğunu nəzərə alsaq, onda hər kənddə 125 nəfərin yaşadığını və tərk edilmiş 310 kəndin əhalisini də nəzərə alsaq, təqribən 38750 nəfərin yaşamış olduğunu qeyd etmək olar.\*\*\*\*

Beləliklə, İrəvan xanlığının Rusiya tərəfindən işğalı ərəfəsində bu diyarın müsəlman-türk əhalisinin sayı azı 107.750 nəfər olmuşdur. Rusiya işğalı ərəfəsində erməni əhalinin sayı isə ümumi əhali sayının 18%-ə qədərini təşkil etmişdi.

\* C.Bornoutyan öz əsərində "Şahdəli" kimi təqdim edir [bax: 200, 231].

\*\* Məlumdur ki, müsəlman ailələrində uşaqların sayı çox olurdu və hər bir ailənin minimum 5 nəfər hesablanması şərti olaraq götürülmüşdür.

\*\*\* Şübhəsiz, həmin tərk edilmiş 310 kəndin əhalisi Azərbaycan türkləri idi. Onlar öz doğma kəndlərini tərk etməyə ya məcbur olmuş, ya da güclü çıxarılaraq qovulmuşdular.

\*\*\*\* Bu İrəvan xanlığını təkcə 1828-1832-ci illərdə məcburi şəkildə tərk etmiş Azərbaycan türklərinin təqribi hesablanmış sayıdır.

Bundan başqa, erməni mənşəli qərb tədqiqatçısı G.Bornoutyan da qeyd edir ki, İrəvan xanlığında ermənilər heç zaman nəinki üstünlük təşkil etmiş, hətta sayca azərbaycanlılara bərabər belə olmamışlar.\* Mənbələrdə bu faktı təkzib edəcək heç bir məlumat yoxdur [200,60]. Çoxsaylı faktlar sübut edir ki, bu əzəli Azərbaycan torpağından minlərlə müsəlman (Azərbaycan türkləri — *red.*) mühacirət etmiş, ermənilər isə İrandan və Osmanlı imperiyasından bu torpaqlara köçürülmüşdür. Nəticədə xristian əhali əhəmiyyətli sayda artmışdı (bu haqda IX bölmədə ətraflı məlumat verilir).

*İrəvan şəhərinin əhalisi.* İrəvan bölgəsindən fərqli olaraq, qeyd olunan demoqrafik proseslər İrəvan şəhəri əhalisinin etnik tərkibində ciddi dəyişiklik yaratmadı. İrəvan şəhərində daimi yaşayan əhalinin tamamilə Azərbaycan türklərindən ibarət olmasını ilk mənbələr də təsdiq edir. Məsələn, XVII əsr fransız səyyahı Şardən İrəvanda olarkən (1673) Səfiqulu xan Çuxursəd bəylərbəyi və İrəvan hakimi idi. Şardən onun incəsənəti və elmi sevdiyini, hamının ona hörmət etdiyini göstərir [10,23]. Səyyahın məlumatına görə, "...İrəvan qalası təxminən səkkiz yüz evdən ibarətdir. Orada ancaq təmizqanlı qızılbaşlar (yəni Azərbaycan türkləri — *red.*) yaşayırlar" [10,21].

Bununla yanaşı, digər avropalı səyyah — 1700-cü ilin yazında İrəvanda olmuş alman səyyahı Kaspari Şillinger də təsdiq edir ki, İrəvan şəhərində sayca və siyasi cəhətdən Azərbaycan türkləri tam üstünlük təşkil edirdi. O yazır: "İrəvan şəhərinin daxilində (yəni şəhərin qala divarları içərisində — *red.*) yalnız iranlılar\*\* (Azərbaycan türkləri — *red.*), şəhərin nisbətən iri qəsəbəsində (görünür, Üçkilsədə — *red.*) və müxtəlif yerlərdə kilsəyə xidmət üçün erməni tacir və sənətkarları yaşayır. Onlar iranlılara (Azərbaycan türklərinə — *red.*) vergi verirlər"

\* İrəvan xanlığının bütünlüklə 15 mahalındakı əhalinin sayı 115.155 nəfər olmuşdu [bax: 95,635-638].

\*\* Avropa ölkələrindən Səfəvi dövləti ərazisinə gələn səyyahlar bir qayda olaraq məlumatları Üçkilsə katolikosundan alırdılar. Onların təsiri ilə bu missioner-səyyahlar Səfəvi dövlətini "İran dövləti", Azərbaycan türklərini isə "iranlılar" adlandırırdılar. İrəvan xanlığının real tarixi, təkzibolunmaz ilk mənbələr, xüsusilə bölgədəki bütün yer adlarının məhz Azərbaycan türkcəsində olması sübut edir ki, burada yaşayan qədim əhali məhz Azərbaycan türkləri idi.

[224,118]. "Qədim İrəvan" kitabında İrəvan əhalisindən bəhs edən Y.Şahəziz 1673-cü ildə İrəvanda olan fransız səyyahı Şardənin İrəvan qalasında yaşayan əhali haqda məlumatını bir daha təsdiq edir və daha maraqlı bir məqama toxunur. O yazır ki, ermənilərin orada (İrəvan şəhərində — *red.*) yalnız dükanları var idi, onlar orada gündüzlər alver edir, axşamlar isə dükanlarını bağlayıb evlərinə gedirdilər [215,34; 116,5-6].

Ermənilər tərəfindən Rusiyaya və Avropanın digər xristian dövlətlərinə çatdırılan məlumatların təhrif olunmasını, ermənilərin sayının həmişə süni şəkildə şişirdilməsini nəzərə alsaq, demək olar ki, İrəvan şəhərinin özündə oturaq erməni əhalisi yaşamamışdır. Hələ, XVIII əsrin əvvəllərində İrəvan şəhərində oturaq erməni əhalinin yaşamadığını həmin dövrdə tərtib olunmuş arxiv sənədləri də təsdiq edir. Erməni-rus əlaqələrinə həsr olunmuş sənədlər toplusunun II cildinin I hissəsinə daxil edilmiş sənədlər içərisində maraqlı bir məlumat verilir. 1701-ci il 25 iyul tarixli "Yaddaş qeydləri" adlanan həmin sənəddə erməni avantüristi İsrail Ori rus qoşunlarını Cənubi Qafqaza yürüşə həvəsləndirmək üçün I Pyotra 18 bənddən ibarət layihə təklif edir. Layihənin 7-ci bəndində Rusiya imperatoruna İrəvan şəhəri haqda kəşfiyyat xarakterli məlumatlar çatdırılır və göstərilir ki, İrəvan şəhərində cəmi 300 nəfərdən bir az artıq erməni yaşayır və onlar da ticarətlə məşğul olurlar [35,213;126,31].

Nəzərə almaq lazımdır ki, İrəvanda olan avropalılar, o cümlədən missionerlər şəhərin xristian əhalisi barədə məlumatı Üçkilə katolikosundan alırdılar. Buna görə də həmin məlumatlar çox zaman bilərəkdən şişirdilir və həqiqəti əks etdirmirdi. Bununla belə, Avropa səyyahları Şardən, Şillinger, XVIII əsr arxiv sənədləri və hətta erməni müəllifi Şahəziz də İrəvan qalası əhalisinin bütünlüklə, şəhər əhalisinin isə böyük əksəriyyətinin azərbaycanlılardan ibarət olduğunu yazır.

İrəvan şəhərində yaşayan əhalinin sayı haqda digər məlumatlar da var. C.Perri qaynaqların məlumatına əsaslanaraq Kərim xan Zəndin hakimiyyəti dövründə (1759-1779) İrəvan şəhəri əhalisinin 20 min nəfər olduğunu qeyd edir [210,230]. A.Muriel isə İrəvanı Cənubi Qafqazın ən sıx əhalisi olan şəhəri kimi göstərir [197,12].

Göründüyü kimi, İrəvan xanlığında əhalinin əksəriyyətini yerli Azərbaycan türkləri təşkil edirdi. Onlar siyasi hakimiyyətə tam sahib olmaqla xanlığı idarə edirdilər.

Lakin məhz yuxarıda qeyd olunan səbəblər üzündən ermənilər zaman keçdikcə Azərbaycanın qərb torpaqlarında — əvvəlcə Çuxursəd bəylərbəyliyi, sonra isə İrəvan xanlığının ərazisində məskunlaşa bildilər.

Ümumiyyətlə, XIX yüzilliyin əvvəlində — Rusiya işğalına qədər ermənilərin Azərbaycan torpaqlarında toplu halında yaşamasını dövrün heç bir qaynağı təsdiq etmir.

Beləliklə, nəzərdən keçirilən rəsmi sənədlərin, müxtəlif dövrlərdə tərtib olunmuş arxiv materiallarının, dövrün xristian missionerlərinin və səyyahlarının, erməni müəlliflərinin, eyni zamanda, elmi ədəbiyyatda toplanmış məlumatların müqayisəli təhlili İrəvan xanlığında yaşayan əhalinin etnik tərkibi barədə aşağıdakıları təsdiq edir:

— XVI əsrin əvvəllərindən başlayaraq davam edən Səfəvi — Osmanlı müharibələri nəticəsində Azərbaycanın qərb bölgəsinin şiə məzhəbli əhalisinin xeyli hissəsi öz doğma yurdunu tərk etməyə məcbur olmuş və bu səbəbdən də həmin bölgələrdə Azərbaycan türklərinin sayı müvəqqəti də olsa azalmışdır;

— hakimiyyət dəyişikliyindən yararlanan erməni kilsəsi boşalmış türk (Azərbaycan — *red.*) kəndlərini və torpaqlarını rüşvət və hədiyyələrlə ələ keçirərək burada erməniləri yerləşdirmişdir [bax: 126,219];

Yuxarıda göstərilən səbəblər üzündən artıq XVIII əsrin əvvəllərində mərkəzi İrəvan şəhəri olan Çuxursəd bəylərbəyliyi Üçkilsə



**İRƏVAN XANLIĞI**  
RUSIYA İŞGALI VƏ ERMƏNİLƏRİN ŞİMALI AZƏRBAYCAN  
TORPAQLARINA KÖÇÜRÜLMƏSİ

və ona yaxın kəndlərində ermənilərin sayı artmışdı. Bununla belə, göstərilən dövrdə də İrəvan şəhəri və ona yaxın bölgələrdə ermənilər elliklə məskən sala bilməmiş, yalnız müvəqqəti olaraq ticarətlə, habelə missionerlik fəaliyyəti ilə məşğul olmuşlar.

*Cədvəl 1.*

Erməni katolikosluğunun 1441-ci ildə Azərbaycan Qaraqoyunlu dövlətinin ərazisinə — Üçkiləyə köçürülməsindən sonra erməni kilsəsinin ələ keçirdiyi Azərbaycan torpaqları

sıra №	erməni kilsəsinin ələ keçirdiyi Azərbaycan torpaqları	erməni kilsəsinin ələ keçirdiyi Azərbaycan torpaqlarının yerləşdiyi ərazi	ilk mənbə səh.	erməni kilsəsinin ələ keçirdiyi Azərbaycan torpaqlarının əsl sahibləri və ermənilərin həmin mülkü hansı yollarla ələ keçirməsi haqda məlumat
1	2	3	4	5
1	Valarşabad* kəndi və onun mülkləri**	Qərbi mahal	99-108	<p>Kənd ilk dəfə tanınmış azərbaycanlı nəslinin nümayəndəsi, azyaşlı Səid bəyə məxsus idi. 1443-cü ildə Üçkilə katolikosu Makulu Qriqor (1443-1455) bu kəndin bir hissəsini ondan satın ala bilir. Lakin çox keçməmiş mübahisə yaranır, azərbaycanlı Mələk xatun və 14 nəfər miras sahibi iddia qaldıraraq satılan mülkü geri qaytara bilir. 1445-ci ildə katolikos Qriqor yenidən müsəlman Rüstəmdən bu kəndin bir hissəsini ala bilir.</p> <p>XVII əsrdə Üçkilə katolikosu Serd-pion (1603-1625) İrəvan bəylərbəyi Əmirgünə xan Qacara (1604-1625) kəndin və onun mülklərindən alınan verginin Üçkiləyə məxsusluğunu təsdiq etdirə bilir.</p> <p>İrəvan bəylərbəyi Təhmasibqulu xan (1625-1635) kəndin mülklərini geri qaytarıb xəzinə torpaqlarına qatır və Valarşabad kəndini şəxsi mülk kimi satıb-bağışlamaq hüququnu yalnız onun ilk sahibləri olan müsəlmanlara (Azərbaycan türklərinə — <i>red.</i>) verir.</p>

\* Erməni dilində heç bir izahı olmayan "Valarşabad" toponimi Arşakilər (Arsakilər) sülaləsindən olan Sanatürkün (Sanatrükun) oğlu Valar şahın (194-216) adı ilə bağlıdır. Uzun tarixi dövr ərzində "Valarşabad" kimi işlənmiş bu toponim erməni ədəbiyyatında təhrif olunaraq "Vağarşabad" ("Վաղարշապատ") formasına salınmışdır. Valarşabadın əsası Valar şah tərəfindən qoyulmuşdu [bax: 95,116; 190, 29].

\*\* Üçkilə katolikosunun ələ keçirdiyi Azərbaycan torpaqları olan Masdara, Oşakan, Frankatos, Kirəclı, Dibəklı və Keşişkənd haqqında cədvəlin ayrı-ayrı hissələrində məlumat verilir.

**İRƏVAN XANLIĞI**  
RUSIYA İŞGALI VƏ ERMƏNİLƏRİN ŞİMALI AZƏRBAYCAN  
TORPAQLARINA KÖÇÜRÜLMƏSİ

1	2	3	4	5
				<p>II Şah Abbas (1642-1667) dövründə Üçkilsə katolikosu Flippos (1633-1655) şahın qılığına girərək kəndin guya kilsəyə məxsusluğunu təsdiqləməyə bilər.</p> <p>Əmirgünə xanın oğlu Abbasqulu bəy (1663-1666) Valarşabad kəndinin mülklərini yenidən geri qaytarıb xəzinə torpaqlarına qatır. Üçkilsə katolikosu Culfalı Hakop (1655-1682) Süleyman şahın (1667-1694) qılığına girərək kəndi rəqam olaraq ala bilər.</p> <p>Üçkilsə katolikosu Naxapet (1691-1709) Şah Sultan Hüseyndən (1694-1722) bu kəndi və onun mülklərini yenidən rəqam olaraq möhkəmləndirə bilər.</p> <p>Osmanlı sərkərdəsi Rəcəb paşanın (1724-1727) qılığına girən Üçkilsə katolikosu Astvasatur (1714-1730) Valarşabad kəndi və kəndin mülklərinin kilsəyə məxsusluğunu təsdiqləməyə və digər kəndləri** də ələ keçirə bilər.</p> <p>Nadir şahın (1736-1747) qılığına girən Üçkilsə katolikosu Kənəkirli Abrahim (1734-1736) bu kəndlərin guya Üçkilsəyə məxsus olmasını təsdiqləməyə bilər.</p>
2	Oşaqaqan* kəndi	Qərbi mahal	37, 108-112	<p>Kənd ilk dəfə olaraq Üçkilsə tərəfindən Səadlu tayfasından olan Sultan bəydən alınmış. Kənd muğanlı tayfasından olan Azərbaycan türklərinin irsi mülkiyyəti olmuş. Yerli Azərbaycan türkləri — Baba, Bəngəli və Bəyim kəndi geri qaytara bilsələr də, yenidən katolikosu satmağa məcbur olurlar. Bu alqı-satqı sənədi türk dilindədir.</p>

\*"Oşaqaqan" və yaxud "Uşaqaqan" mənsəcə İrəvan bölgəsində yerləşən eyniadlı dağla [170,197] eyni kökdəndir. Tədqiqatçıların fikrincə, Altay dillərində oşiq — "külək tərəfindən çox aşınmış dağ süxuru" deməkdir [110,351].

**İRƏVAN XANLIĞI**  
RUSIYA İŞGALI VƏ ERMƏNİLƏRİN ŞİMALI AZƏRBAYCAN  
TORPAQLARINA KÖÇÜRÜLMƏSİ

1	2	3	4	5
				<p>Sonra ayrı-ayrı vaxtlarda yerli sakinlər Həsən və Hüseyn, Sultan bəyin nəvəsi İsmayıl bəy, Məclumqulu bəy, Zeynəbşah, Təhmasib bəyin oğlu Məclum bəy, Əmiraslan bəyin oğlu Hüseyn bəy və digərləri bu kəndi və onun mülklərini geri qaytara bilirlər.</p> <p>Lakin Osmanlı sərkərdəsi Rəcəb paşanın (1724-1727) qılığına girən katolikos Astvasatur kəndi ələ keçirərək kilsəyə məxsusluğunu təsdiqlədir.</p>
3	Franqanos*	Qərbi mahalı	112-114	<p>İrəvanlı Əmir bəyin oğlu Abdullanın mülküdür. O, kəndi Hacı Xızır oğlu Hacı İbrahimə və Süleymana satdı. Bundan sonra kənd digər Azərbaycan türklərinə — Aralıq kənd sakini Əli ağaya, onun ölümündən sonra oğlanları İbrahim, Yaqub və Məhəmmədə, qızı Hürri xanıma və ölən qardaşları Teymur xanın arvadına, daha sonra isə Hüseyn xanın qızı Bəyim xanıma məxsus olub. Lakin kəndi Üçkilsə katolikosu Culfalı Hakop ələ keçirə bilir. Katolikos Abrahamın dövründə kənd yenidən öz keçmiş sahiblərindən olan Mustafa bəy tərəfindən geri alınır.</p> <p>Səfəvi — Osmanlı müharibələri nəticəsində kənd xaraba qalır. 1760-cı ildə Üçkilsə katolikosu Şamaxılı Hakop (1759-1763) müxtəlif yerlərdən ermənilərin bu kəndə köçürülməsinə İrəvan xanı Hüseynəli xan Qacardan (1759-1783) icazə alır. Beləliklə, Üçkilsə monastırı yenidən kəndi zəbt edərək öz mülkiyyətinə keçirə bilir.</p>

\* Franqanos — 1728-ci il İrəvan əyalətinin İcmal dəftərində Firəng kimi qeyd olunur. XIV əsrdə İtaliya katolik missiонерləri İrəvan əyalətinə gələrək katolik məzhəbini yaymış, bəzi kəndlərdə bu məzhəbi qəbul etdirmiş və Azərbaycan türklərinin "Firəng" adlandırdığı monastırı tikmişlər. Lakin erməni kilsəsi bu kəndləri tədricən qriqorianlaşdırma bilmişdir [bax: 95, 327; 110, 397].

**İRƏVAN XANLIĞI**  
RUSIYA İŞGALI VƏ ERMƏNİLƏRİN ŞİMALI AZƏRBAYCAN  
TORPAQLARINA KÖÇÜRÜLMƏSİ

1	2	3	4	5
4	Məsdərə*	Qərbi mahalı	114-115	XVI əsrdə kəndin sakini Müqəddəm Bağır xanın oğlu Məhəmməd ağa kəndi Tərhan Sarkis oğlu adlı bir erməniyə satır. Dəfələrlə əldən-ələ keçən bu kənd XVIII əsrin əvvəlində Üçkilsə katolikosu Culfalı Aleksandr (1707-1714) tərəfindən ələ keçirilir. Alqı-satqı sənədi türk dilindədir.
5	Kirəşli və ya Piridərviş	Aparan mahalı	116-117	Kəndi katolikos Qriqor Əmir Rüstəmdən alıb. Sonralar katolikos Culfalı Hakopun dövründə Qasım adlı müsəlman kəndin ona aid olduğunu bildirən şikayət edir, lakin İrəvan xanı və şeyxülislam bu şikayəti təmin etmir. XVII əsrin sonlarında Hacıbəy Şahgəldinin oğlu Allahverdi bəy Qacar kəndin mülklərini geri qaytara bilir. XVIII əsrin əvvəllərində İrəvanlı Eminin oğlu Əliqulu və Zeynalabdin anasından qalma alqı-satqı sənədlərini məhkəməyə təqdim edərək kəndin onlara məxsusluğu haqda iddia qaldırır. Katolikos Naxapet pul ödəyərək kəndi əlində saxlaya bilir. Nadir xan Əfşarın qılığına kirən katolikos Abraham 1735-ci ildə kəndi yenidən ələ keçirərək Üçkilsəyə məxsusluğunu təsdiqləyə bilir.
6	Muğni**	Qərbi mahalı	117-119	Kəndi ilk dəfə katolikos Qriqor Əmir Rüstəmdən alıb. Lakin Culfalı Hakopun dövründə İrəvanlı Əbdülbaqi və oğlu Əlidostu II Şah Abbasa (1642-1667) kəndin mülklərinin onlara aid olduğunu və katolikosun qeyri-qanuni istifadə etdiyi haqda şikayət edir.

\* "Məsdərə" toponiminin birinci tərəfindəki "məs" sözü türk dillərində "dağın və ya yüksəkliyin cənub, meşəsiz tərəfi" anlamında [165,369], yəni "meşəsiz dərə", "çıpaq dərə" mənasındadır. Gədəbəydə Masxit, Ordubad rayonunda Masnis dağ adları ilə mənaca eynikliklidir [bax: 110, 332].

\*\* Muğni — İrəvan bölgəsinin qədim əhalisi olan Muğanlı tayfasının adı ilə bağlıdır. Məsələn, XVIII əsrə aid mənbədə — "Cambr"da dəfələrlə Muğanlı tayfasının adı çəkilir [105,37,105 və s.].

**İRƏVAN XANLIĞI**  
RUSIYA İŞGALI VƏ ERMƏNİLƏRİN ŞİMALI AZƏRBAYCAN  
TORPAQLARINA KÖÇÜRÜLMƏSİ

1	2	3	4	5
				<p>II Şah Abbas İrəvan xanı Nəcəfzadə bəyə bu məsələni həll etməyi tapşırır. Ancaq Əbdülbaqinin ölümü şikayətin həll olunmasını yarımçıq qoyur. Əbdülbaqinin arvadı Şəhribanu xanım qardaşı Yusiflə bu məsələni yenidən qaldırır. Lakin müxtəlif vasitələrlə şeyxülislamı ələ alan Üçkilsə xadimləri məsələni kilsənin xeyrinə həll edə bilirlər.</p> <p>1760-cı ildə İrəvanlı Hüseyinli xanın vəziri İbrahim ağa kəndin mülklərini geri qaytara bilsə də 1768-ci ildə Üçkilsə bu kəndi yenidən ələ keçirir.</p>
7	Dibəkli	Aparan mahalı	119	<p>XVI əsrin sonlarında kəndin mülklərini Qoyulhisarlı Vəli ağanın oğlanları Məhəmməd ağa və Əhməd ağa xəlifə Alpout Xəlilin oğlu İbrahim xəlifəyə satır.</p> <p>1682-ci ildə Qacarlar tayfasından olan Hacıbəyli Şahgəldinin oğlu Allahverdi Qacar bu kəndin mülkləri ilə yanaşı Kirəşli və Keşişkəndi də geri qaytara bilir. Lakin XVIII əsrin əvvəllərində Vardapet Stepan İrəvan xanına (Çuxursəd bəylərbəyi — <i>red.</i>) şikayət edərək kəndin mülklərini yenidən satın ala bilir. Nadir şahın (1736-1747) qılığına girən Üçkilsə katolikosu Abraham Kənəkirli (1734-1736) bu kəndin Üçkilsəyə məxsus olmasını təsdiqləyə bilər.</p>
8	Keşişkənd* və ya Aydındəvriş ya da Çələbikənd	Qırxbulaq mahalı	120	<p>Kənd Gülfərhad ağaya məxsus olub. XVII əsrin 70-ci illərində katolikos Hakop onun oğlu Gülismayıl ağadan kəndin mülklərini satın almışdır. Bir müddət sonra Gülismayıl ağa İrəvan xanı Səfi xana şikayət edir.</p>

\* Keşişkəndin əvvəlki adı Aydındəvriş və ya Çələbikənd olmuşdur [105,120].

**İRƏVAN XANLIĞI**  
RUSIYA İŞGALI VƏ ERMƏNİLƏRİN ŞİMALI AZƏRBAYCAN  
TORPAQLARINA KÖÇÜRÜLMƏSİ

1	2	3	4	5
				Kəndin mülklərini satın alan Üçkilsə katolikosları həm də onun qədim alqı-satqı sənədlərini əldə edə bilməmişdilər.
9	Noraq-yuq*	Qırxbulaq mahalı	121	Əvvəllər Məhəmmədqulu xanın olub, Sarkisin oğlu Hakopcan (türkcə ona Manşır və ya Sarı xan deyirlər) II Şah Abbasa (1642-1667) şikayətə gədərək kəndi ələ keçirə bilir və 1660-cı ildə Üçkilsəyə satır.
10	Nork**	Qırxbulaq mahalı	122	Təbrizli Əhməd bəyin oğlu Əlidost və İrəvanlı Müslümün oğlu Məhəmməd Sadiq və Məhəmməd Maqsud Əmirgünə xanın oğlu Nəzərgünə xana satmışdır. 1674-cü ildə Üçkilsə katolikosu Culfalı Hakop (1655-1682) bütün mülkü ilə bərabər kəndi Sarıxan adlı bir nəfərdən alan zaman onun qədim sənədlərini də əldə edə bilməmişdir.
11	Eqvard***	Qırxbulaq mahalı	122-123	Kəndin mülkləri ilk öncə Murad bəyə məxsus idi. II Şah Abbasa şikayət edən erməni Hakopcan kəndi əlinə keçirir. Sonralar bu kəndin mülkləri xalisə olaraq dövlətin ixtiyarına keçmişdi. Lakin 1768-ci ildə — Hüseyinli xanın (1759-1783) dövründə yenidən Üçkilsə katolikosları tərəfindən ələ keçirilir.
12	Yayıcı	Dərəçiçək mahalı	124-125	Bu kənd vaxtilə İrəvanlı Xoca Setə (Sarıxana) məxsus olub. 1660-cı ildə Üçkilsə katolikosu Culfalı Hakop kəndi ələ keçirə bilməmişdir.

\* Noraqyuq kəndinin adı Azərbaycan türkcəsindən ermənicəyə tərcümə olunub "Yeni kənd" deməkdir.

\*\* Nork — orta əsrlərdə ermənicə mənbələrdə Nork (türkcə Noruq) kimi yazılmışdır. Əhalisi çölməkçiliklə (duluculuqla) məşğul olduğundan kəndin əsl adı Çölməkçidir [bax: 110,348].

\*\*\* "Eqvard" — qədim türk dillərinə məxsus olan bu toponim dövrün mənbələrində müxtəlif cür, "Eqavərd", [6,36], "Yeşvard" [95,55] kimi təqdim olunur. Sürməli mahalında Aqavard, Qars əyalətinin Oltın dairəsində Zuvard və s. formaları var. Azərbaycanın "Salvartı" (dağ adı) toponimləri ilə sıra təşkil edir [bax: 110,242].

**İRƏVAN XANLIĞI**  
RUSIYA İŞGALI VƏ ERMƏNİLƏRİN ŞİMALI AZƏRBAYCAN  
TORPAQLARINA KÖÇÜRÜLMƏSİ

1	2	3	4	5
13	Əmirqyuq*	Dərəçiçək mahalı	124-125	Kənd əvvəlcə Məhəmmədqulu xana məxsus olub. Xoca Hakopcan II Şah Abbasın yanına şikayətə gedərək kəndi ələ keçirə bilir və bir az sonra kəndi Üçkilsəyə satır.
14	Məlikqyuq**	Aparan mahalı	125	Kənd əvvəlcə Alpoutlu İbrahimin oğlu Rzaquluya məxsus olub. Lakin kəndi Üçkilsə katolikosu Culfalı Hakop ələ keçirə bilməmişdir.
15	Bətrinc	Qərbi mahalı	125-126	Bətrinc kəndini Üçkilsə katolikosu Makulu Qriqor Əmir Rüstəmdən alıb. Ölkədə vəziyyət gərginləşən kimi müsəlmanlar kəndin mülklərini geri qaytara bilirlər. Qədim alqı-satqı sənədinə görə isə Hüseyn bəyin oğlu Əlican bəy kəndin mülklərini Yaqub bəyin oğlu İbrahim bəyə satmışdı. Lakin Üçkilsə katolikosu Culfalı Hakop kəndi Şah-əhmədin oğlu Bayram bəydən alaraq kilsənin mülkiyyətinə qata bilir.
16	Çaşırılı	Qərbi mahalı	126-127	Kənd əhalisi kəndi qədimdən öz razılığı ilə vəqf olaraq kilsəyə verib. Ehtiyacları olduğu dövrdə isə kənd əhalisi mülklərini geri alıb. Üçkilsə katolikosu Culfalı Hakop dövründə isə kənd tamamilə kilsənin mülkiyyətinə keçib.
17	Çopanıs***	Qərbi mahalı	127	Əvvəlcə Babi oğlu Edqar kəndin mülklərini Həmədanlı Mollayusif oğlu Amanallaha satmışdır. XVII əsrdə Üçkilsə katolikosu Yeqiazarın dövründə, 1687-ci ildə Hacıbəyli Yusif ağa kəndin mülklərinin ona məxsus olduğu haqda iddia qaldırır.

\* Əmirqyuq kəndinin adı Azərbaycan türkcəsindən ermənicəyə tərcümə olunub "Əmirkənd" deməkdir.

\*\* Məlikqyuq kəndinin adı Azərbaycan türkcəsindən ermənicəyə tərcümə olunub "Məlikkənd" deməkdir.

\*\*\* Çopanıs — ümumtürk dillərinə məxsus olub, mənşəcə peçeneqlərin Çopan (Çupan) tayfasının adını əks etdirir [bax: 110,426].



**İRƏVAN XANLIĞI**  
RUSIYA İŞGALI VƏ ERMƏNİLƏRİN ŞİMALI AZƏRBAYCAN  
TORPAQLARINA KÖÇÜRÜLMƏSİ

1	2	3	4	5
				Lakin katolikosun müavini varda-pet Petros şeyxülislama buğda və arpa ödəyərək kəndin mülklərini və sənədlərini ələ keçirə bilir.
18	Qaraqoyunlu və ya Yolkəsən	Qərbi mahalı	127-128	Kənd Xoca Sukiaza məxsus idi. XVII əsrdə kəndin mülkləri Üçkilsə katolikosu Filippos tərəfindən satın alınıb.
19	Əştərək*	Qərbi mahalı	128-129	Kəndi ilk dəfə Üçkilsə katolikosu Makulu Qriqor Əmir Rüstəmdən alıb. Müəyyən dövrlərdə müsəlmanlar tərəfindən geri alınıb. Lakin XVII əsrdə Üçkilsə katolikosu Flippos kəndi yenedən ələ keçirə bilir.
20	Ağavnatun**	Qərbi mahalı	129	Bu, Üçkilsə katolikosu Makulu Qriqorun satın aldığı 7 kənddən biridir. 1768-də kilsə onu İrəvanlı Süleyman bəy Qacardan satın ala bilməmişdir.
21	Noraqovit***	Qırxbulaq mahalı	129	Ermənilər tərəfindən ələ keçirilməsinin dəqiq tarixi haqda məlumat əldə etməmişik.
22	Byurakan	Qərbi mahalı	129	Ermənilər tərəfindən ələ keçirilməsinin dəqiq tarixi haqda məlumat əldə etməmişik.
23	Hacılar	Qərbi mahalı	129	Ermənilər tərəfindən ələ keçirilməsinin dəqiq tarixi haqda məlumat əldə etməmişik.

**Mənbə:**

Միմեօնէ երեւանցիոյ: Ջամբո: Գիրք, որ կոչի յիւսկարան արձանացուցից, հայելի եւ պարունակող բնավից որպիսութեանց Սրբոյ Արոտոյս, եւ իւրոյ շրջակայից վանօրէիցն: Վաղարշապատ: ՌՆԻԳ:

[Simeon İrəvanlı. Cambr. Müqəddəs Üçmüədzin kilsəsinin və ətraf monastirlərin toplusunun müfəssəl aynası və xatirə kitabı. Vağarşapad, 1873].

\* Əştərək — Azərbaycan türklərinin yaşadığı qədim kənd. Qars əyalətinin Kağızman dairəsindəki Xaş-Terek kəndi, Xaş-tarak qışlağı, Qazax qəzasında Həştərək kəndi Albaniyada erkən orta əsrlərdə Arsaqda Aqterek toponimləri ilə mənşəcə eynidir. Buradan belə nəticəyə gəlmək olur ki, toponimin erkən forması məhz Xaş-Terek olmuş, sonralar Əştərək formasını almışdır. Kəndin adı Xaç Daş və qədim türkçə Terek — "Şam ağacı" sözlərindən ibarətdir [bax: 110, 259].

\*\* "Ağavnatun" və "Ağavyurd" toponimlərindəki Ağav sözünün erməni dilində mənası yoxdur. Ola bilsin ki, bu toponim Azərbaycan albanlarına məxsusdur.

\*\*\* Noraqovit — toponim Azərbaycan türkcəsindəki "Yeni oba", "Yeni nəsil" sözünün ermənicəyə təhrif olunmuş tərcüməsidir. "Nor" — yeni, "ovit" — "oba", "nəsil" deməkdir. Ümumiyyətlə, türk dillərinə aid olan "ova", "nəsil" sözü, rus dilinə də tərcümədə "ovit" kimi verilir [bax: 111,6].

Имена и прозвания	Отметка
1. Гаджи Наджаф Эниз оглы	Куплено место уже тем Гаджи Наджафа имеет купчую крепость на русском языке 1842 года
2. Гаджи Али Эйваз оглы	Имеет купчую с 1830 года на русском и татарском языках, данную Шариатом
3. Гаджи Джафар Таптых оглы	Имеет купчую крепость с 1805 года, данную Шариатом
4. Машади Имам Кули Гарабагли	Имеет купчую с 1812 года, данную Шариатом
5. Калантар бек Улуханлинский	Имеет купчую на татарском языке, он находится ныне в деревне, а купчая еще не представлена.
6. Машади Сафар Калбалай Апкер оглы	Имеет купчую крепость с 1826 года от Шариата
7. Согутлу, занимаемая под огород полковником Клинем	
8. Юзбаши Асатур Челабов	Купчую не имеет.
9. Машади Сафар Келбалай Апкер оглы	Имеет купчую крепость от Шариата.
10. Гаджи Джафар Таптых и Машади Сафар Хафар Калбалай Алапкер оглы	
11. Гаджи Садых Гаджи Ибрагим оглы	Имеет купчую на русском и татарском языках, которая находится в палате главного и гражданского суда.
12. Гаджи Али Усуп оглы	Имеет купчую на русском языке 1837 и 1840 года.
13. Машади Ибрагим Калбалай Иман верды оглы	Имеет купчую с 1805 года от Шариата
14. Гаджи Мамад Кули Пишиаз	Имеет купчую на татарском языке с 1796 года от Шариата.
15. Майор Ахмед Хан	Имеет [купчую] от Шариата, которая у сына его, находящегося теперь в г. Тифлисе...

15a. Гаджи Кярим Султан	Имеет купчую с 1734 года от Шариага.
16. Имам Мирза Баба оглы	Имеет купчую на русском и татарском языках с 1817 года от Шариага.
17. Казенная земля, называемая Ханлуг	Находится на откупе эриванского жителя Клук бека.
18. Тоже таковая	
19. Калбалай Зейнаб жена Гасан Калбалай	Имеет купчую старую, но неизвестно, где она находится.
20. Калбалай Каландар Калбалай Гусейн оглы	Имеет купчую на татарском языке с 1826 года от Шариага.
21. Али Мамад Мамад Али оглы	Имеет купчую на татарском языке с 1837 года.
22. Есаул Улухан бек	Купчую не имеет, а владеет местом с 1800 года.
23. Калбалай Каландар Калбалай Гусейн оглы	Имеет купчую на татарском языке с 1826 года от Шариага.
24. Гаджи Мусаджин Али оглы	Купчую не имеет
25. Улухан бек Юнжилук	Купчую не имеет, а владеет местом с 1800 года
26. Казенный Юнжилуг	Находится на откупе у Касум бека
27. Арсентий Подтумянов	Купчих крепостей никаких не имеет на общем положении... пользуется с 1828 года.
28. Калантар бек Улуханлинский	Купчую не имеет
29. Квартальный Челябин	Купчую не имеет, а владеет местом полковник Киль.

ЦГИА Арм. ССР, ф. 133, д. 214, л. 12—13

Sənəd 1.

XIX əsrin I yarısında İrəvan şəhəri sakinlərinə məxsus müllərin siyahısı  
*Mənbə:* ЦГИА Арм. ССР, ф. 133, д. 214, л. 12-13; В книге: Развитие Еревана после присоединения Восточной Армении к России (сб. документов, 1801-1917 гг.). Составил: Т.Х.Акопян. Ереван, 1978, с.110-111.

*Əlavə 1.*

*"Nadir şahın dəftəri"nə görə İrəvan bölgəsinin  
Şörəyel distansiyasındakı kəndlərin siyahısı*

Şörəyel distansiyası 109 kənddən ibarətdir. Həmin kəndlər bunlardır: 1) Məliki, 2) Quqarlı, 3) Başkənd, 4) Savucbulaq, 5) Tüləkli, 6) Dərəkənd, 7) Boğazkəsən, 8) Yenikənd, 9) Qulucan, 10) Qaraqışlaq, 11) Qurukənd 12) Yenikənd, 13) Kəndümə, 14) Cöyərçinliülya, 15) Korhəsən, 16) Qaratəpə, 17) Tünkeçi, 18) Şiştəpə, 19) Qaramlı, 20) Sarıqaya, 21) Dərbənd, 22) Əlikli, 23) Qonaqpiran, 24) Yuva, 25) Cəyirli, 26) Üçtəpə, 27) Ortakilsə, 28) Rincame, 29) Duztəpə, 30) Qarakilsə və Tatarlı, 31) Anurdərə, 32) Ağuran-Tatarlı, 33) Gülablı, 34) Hurqala, 35) Qəfəsəli, 36) Qarabulaq-Muğanlı, 37) Bağdacıq, 38) Gümrü, 39) Qapılı, 40) Ərtik, 41) Qırçaq, 42) Arxvəli, 43) Bəykəndi, 44) Horum, 45) Məscidli, 46) Dəmirdaş, 47) İlanlı, 48) Tağacıq, 49) Yuvamlı, 50) Yeniqalaça, 51) Qabaqtəpə, 52) Gülkəndi, 53) Malkəndi, 54) Günbəzli, 55) Abnus, 56) Xalqverdi, 57) Təpədölək, 58) Duzkəndülya, 59) Şirəli, 60) Yolkeçən, 61) Ağkilsə, 62) Sulukənd, 63) Çiləkli, 64) Şiştəpə, 65) Büzük, 66) Verpilər, 67) Nəcəfbulaq, 68) Mehdiqulu, 69) İsxanlı, 70) Pukiqıran, 71) Qarahəməzəli, 72) Qarakələ, 73) Ağbulaq, 74) Həsənkəndi, 75) Kürkübulaq, 76) Qoşayataq, 77) Kökөрən, 78) Qarakilsə, 79) İlanlı-Muğanlı, 80) Ağcakənd, 81) İshaq, 82) Ərmə, 83) Qat, 84) Porsuxlu 85) Xarçəkəsən, 86) Ağbulaq, 87) Cülkəndi, 88) Çobangirməz, 89) Qaraqotur, 90) Qırxdəgiranlar, 91) Nəzərəlikəndi, 92) Qalaça, 93) Xasmənli, 94) Saf, 95) Muncisli, 96) Əlikiçik, 97) Əsradür, 98) Qızılqoç, 99) Şərəbxana, 100) Sərək, 101) Şəkərabad, 102) Əlifəna, 103) Bulaqçox, 104) Xanımkəndi, 105) Göyərçinli, 106) Qaramabad, 107) Başxaraba, 108) Qarabulaq, 109) Çinikənd

*Список Эриванским деревням по журналу  
Надир-шаха (к рапорту № 358)*

Шурагельская дистанция состоит из 109-ти деревень, а именно: 1) Мелику, 2) Гугерулу, 3) Баш-кент, 4) Савудж-булах, 5) Тулекку, 6) Дерекент, 7) Богаз-кесен, 8) Эин-кент, 9) Кулиджан, 10) Каракишлак, 11) Кури-кент, 12) Эин-кент, 13) Кендуме, 14) Кукерчинлу-улья, 15) Тун-кечи, 16) Кара-тепе, 17) Кор-Асан, 18) Шиш-тепе, 19) Гарамлу, 20) Серикаи, 21) Дербенд, 22) Аликлу, 23) Кунак-Пираи, 24) Юва, 25) Чаирлу, 26) Уч-тепе, 27) Орта-Килиса, 28) Рин-джаме, 29) Дуз-тепе, 30) Кара-Килиса и Татарлу, 31) Анур-дере, 32) Ак-Уран-Татарлу, 33) Гюлаблу, 34) Хур-кала, 35) Кафас-Али, 36) Карабулаг-Муганлу, 37) Багдаджук, 38) Гумри, 39) Капулли, 40) Артик, 41) Кипчак, 42) Арх-вели, 43) Бек-кенти, 44) Горум, 45) Мечетлу, 46) Томар-таш, 47) Иланлу, 48) Тагаджук, 49) Ювамлу, 50) Эин-Калаче, 51) Кабак-тепе, 52) Гюль-кенти, 53) Мал-кенти, 54) Кунбедлу, 55) Абнус, 56) Халкверди, 57) Тепе-долек, 58) Дуз-кент-улья, 59) Ширали, 60) Йол-кечен, 61) Ак-килиса, 62) Суикент, 63) Чилеклу, 64) Шиштепе, 65) Пусик, 66) Верпилер, 67) Неджеф-булак, 68) Мехти-Кули, 69) Исаханлу, 70) Пукикрань, 71) Кара-Гемзелу, 72) Кара-Келе, 73) Ак-булак, 74) Асанкенти, 75) Курку-булак, 76) Коша-Ятак, 77) Кок-Уран, 78) Кара-Килиса, 79) Иланлу-Муганлу, 80) Агдже-кент, 81) Исаак, 82) Арма, 83) Кат, 84) Порсухлу, 85) Харчекесен, 86) Ак-булак, 87) Гюлькенти, 88) Чобан-Кирмез, 89) Кара-Кутур, 90) Кирх-Декиранлар, 91) Назарали-кенти, 92) Калаче, 93) Хасманлу, 94) Саф, 95) Мунджислу, 96) Али-Кучек, 97) Асрадур, 98) Кизил-Коч, 99) Шарабхана, 100) Серек, 101) Шекерабад, 102) Али-Фена, 103) Булак-чок, 104) Ханум-кенти, 105) Кукерчинлу, 106) Гарамабад, 107) Баш-хараба, 108) Карабулак, 109) Чиникенти.

*Мәnbә:* Кавказский Сборник, т. XX, (Рапорт князя Севарсемидзе ген. Ермолову, 15-го июля 1825 г. № 358. Сел. Большой Караклис). Тифлис, 1900, с.42-43.



*Əlavə 2.*

XVIII əsrin II yarısında İrəvan xanlığı ərazisində qeydə alınmış  
bəzi Azərbaycan toponimləri

Ağcaqala	Bürəkan
Ağpara	Cəfərabad
Alabər	Canıbəy (dəyirman)
Alacakilsə	Culud
Altuntaxt	Çapar
Axsaxlı	Çaşırlı
Armudağacı	Çatqıran
Apadar	Çayqaytaran (monastır)
Aparan	Çələbikənd
Arpaçay	Çırpılı
Arpat	Çobanitək
Aydındərviş	Çubuqlu
Aylakak	Damcılı
Azat	Dəştəğ
Balaxata	Dərəçiçək
Başaparan	Dərəkənd
Bazaraşan	Dəmirbulaq
Bənd	Dəliqardaş
Bətrinc	Dibəkli
Bəzircanyolu	Dəlilər
Bicni	Dilənçi
Böyük Əncəluq (meydan)	Düdəngi
Böyük Dizaq	Elar
Böyük Qlan	Eşşəkquduran
Buğdatəpə	Eyvazlı
Buzxana	Ələtli
Büraxan	Əlibəyli

Əlibaba	Xanbağ
Əliqucaq	Xatunarxı
Ərincə	Xanbağ
Əmiri	Xanlıq (üzüm bağı)
Əmirkənd	Xərbənd
Əmirbar	Xaluc
Ərinc	Xabul
Ərkəcli	İlxıçı
Əştərək	İmamarx
Gedərgöl	İlanlı
Gəlişən	İmamşarlu
Gərnibasar	İrişad
Gərnı (yer və çay)	İlkəvəng
Goğb	Kirəşli
Gölkənd	Kəşişkənd
Göykilsə	Kültəpə
Göykümbəz	Karakit
Gözəldərə	Kasax (çay)
Gözlü	Kzloran
Gülablı	Köndələn meydan
Güləli	Kolanı
Güllücə	Kankan
Hacılar	Kamal
Hacıqara	Kənəkir
Hacıbəyli	Kiçik Qılan
Hacı Niyaz (üzüm bağı)	Kəməndbulaq
Həgrigöl	Karvansara
Həcər	Korbel
Həsənbulaq	Kiçik dizaq
Hamamlı	Korkotan
Xəndək (arx)	Karvansaray

**İRƏVAN XANLIĞI**  
RUSIYA İŞGALI VƏ ERMƏNİLƏRİN ŞİMALI AZƏRBAYCAN  
TORPAQLARINA KÖÇÜRÜLMƏSİ

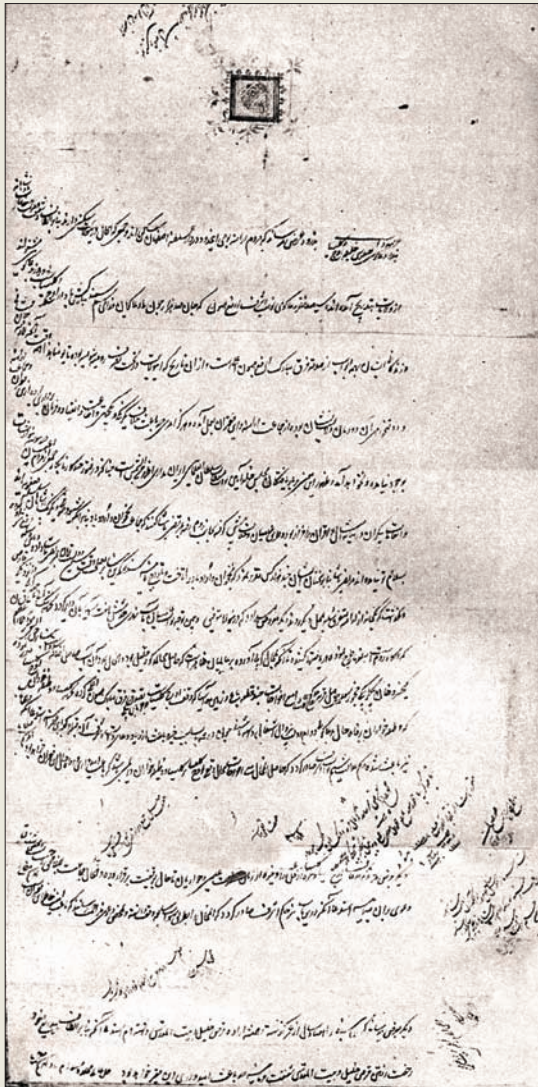
Kümbəzli	Qızılqala
Qərbibasar	Qızıloran
Qərbi	Qaranlıqdərə
Qorux	Qorqoç
Qırxbulaq	Qarabulaq
Qaraqoyunlu	Qalacıq
Qarakilsə	Qızılburun
Qalar	Qurdalı
Qaraxaç	Qoturbulaq
Quzuludərə	Məsdərə
Qaradaş	Muğni
Qoyulhissar	Molladursun
Qıpçaq — monastır	Mollabəyazid
Qeçaris — monastır	Meydan
Qarakit	Mülk
Qaraçay	Mollaqasım
Qalar əndi	Noraqyuq
Qoşatəpə	Nork
Qaragöz	Noraqavit
Qaratəpə	Nurməhəmməd
Qarapaklıq	Ozan
Qızılvəng kəndi	Parakərə
Qaraören	Pərəkər
Qarakəpənək	Pətək
Qurdarx	Paonbəy
Qışlaq	Palçıqlı
Qaraören	Piridərviş
Qaradəli	Saatlı
Qarakilsə	Sürməli
Qıpçaq	Seyidli-Axsaxlı
Qızılvəng	Sərdarabad



Sadaxlı	Tülkütəpə
Sarvanlar	Tərəkəmə kəndii
Səfiabad — kanal	Təkəlük
Sarac-Salman — üzümlük	Tut
Salaməlik	Tezxabab
Solaq	Talın
Sarıbulaq	Uluxanlı kəndi
Şəzur	Üçkilsə
Şirək düzənlik	Üçtəpə
Şorlu	Yayıcı
Şaharxı	Yuxarı bağ
Şəhribanlı	Yuxarı Abdal
Şəfaqat dəyirmanı	Yüzbaşı
Şahab kəndi	Yanşaq
Şorlu	Yelqovan
Şorakənd — meydan	Yolkəsən
Şorak	Yastıyolum
Şirək düzü	Yayıclar
Şəhriyar	Zəngibasar
Şirəkqala	Zəngibasar — üzümlük
Şərabxana	Zəngi
Talın	
Turabıhasarı	
Taçarapak	

**Mənbə:**

Միմեօնէ Երեւանցիոյ: Ջամբո: Գիրք, որ կոչի յիսկարան արձանացուցիչ, հայելի եւ պարունակող բնավից որպիսութեանց Սրբոյ Աթոռոյս, եւ իւրոյ շրջակայից վանօրէիցն: Վաղարշապատ: ՌՆԻԳ: [Simeon İrəvanlı. Cambr. Müqəddəs Üçmüədzin kilsəsinin və ətraf monastırların toplusunun müfəssəl aynası və xatirə kitabı. Vaqarşapad, 1873].



Sənəd 2, fars dilində.

**Mənbə:** Персидские документы Матенадарана. Указы, вып. II, 1601-1650 гг., сост. А.Д.Папазян. Ереван, 1959, с.368-369.

ДОКУМЕНТ 39

*Прошение католикоса Филиппоса шаху Аббасу II от 1650 г., в котором по поводу поставленных в нем различных вопросов шах выносит свое решение в соответствующих надписях там же или на полях и в кратком указе, написанном в верхней части документа, предписывает привести их в исполнение*

*Папка 1а, документ № 87, оригинал, размер 108×30,5 см,  
письмо шикастэ*

*Печать шаха Аббаса II*

Пусть поступают согласно ответам, данным на отдельные вопросы, не отклоняются от их содержания и смысла и считают своей обязанностью.

Написан в месяце сафар 1060 г. (3 февраля—3 марта 1650 г.) и благополучно завершен.

Прошение

слуги молящегося, католикоса Учкилисы, Филиппоса.

Сим покорно докладываем Вам, что многие из коренных армян этих мест проживают в престольном Исфahanе и многие [из тех], что ныне живут в нашем **вилайте** прибыли сюда по частям из различных **вилайетов** благодаря неисчерпаемой августейшей любви и заботе. И триста богомольцев его святейшества августейшего величества—пусть сто тысяч душ подобных нам богомольцев станут жертвами священных копыт его коня,— в Учкилисе день и ночь проводят в молитвах и прожитием своим обязаны целиком милосердию его святейшества, августейшего величества.

Sənəd 2, rus dilində.

*Мәnbә:* Персидские документы Матенадарана. Указы, вып. II, 1601-1650 гг., сост. А.Д.Папазян. Ереван, 1959, с.368-369.

*Cədvəl 2.*

*İrəvan xanlığında qeydə alınmış əsas Azərbaycan-türk tayfaları*

№	tayfanın adı	ailə	nəfər
1	Qarapapaqlı	840	4.619
2	Böyük Çobanqara	159	988
3	Saraşlı	90	541
4	Dəmirçili	31	228
5	Kərimbəyli	55	357
6	Qafarlı	98	652
7	Şeyxlər	34	232
8	Qarabağlı	12	68
9	Cəfərli (Qafarlılardan)	16	82
10	Əli Şərurlu	12	75
11	Gödəkli (Kərimbəyli)	24	158
12	Cəmilli	10	65
13	Çaxırlı	57	308
14	Kürkübaşlı	13	72
15	Ayrumlu	631	3.484
16	Seyidli-Axsaxlı	311	1.754
17	Taşanlı	124	565
18	Səədli	160	565
19	Muğanlı	200	1.100*
20	Şahdilli (Qacar)	164	959
21	Sədərəkli (Qacar)	149	940

*Mənbə:* Шопен. И. Исторический памятник состояния Армянской области в эпоху ее присоединения к Российской империи. СПб., 1852. с.535-537.  
Bournoutian G.A. The khanate of Erevan under Qajar rule 1795-1828, Mazda Publishers in association with Bibliotheca Persica, Costa Mesa, California and New York, 1992, p. 231.

\* Muğanlı tayfasının ümumi sayını C.Bornoutyan hesablamışdır.

# 3

## Sosial-iqtisadi həyat

İrəvan xanlığının sosial-iqtisadi həyatı bütövlükdə Azərbaycanın sosial-iqtisadi münasibətlərinin tərkib hissəsi idi. XVIII əsrdə Azərbaycanın qərbində — Ağrı vadisində, Naxçıvanda, Qapanda və ətraf əyalətlərdə də əmtəə istehsalı kifayət qədər geniş inkişaf etmişdi və ölkənin iqtisadiyyatında mühüm rol oynayırdı. İrəvan xanlığı digər Azərbaycan xanlıqları ilə və xarici ölkələrlə geniş ticarət əlaqələri saxlayırdı.

Hələ XVIII əsrin əvvəlində Rusiya səfiri Volnski İrəvanda olarkən yazmışdır: Bütün İrandan Türkiyə sərhədinədək yerləşən nahiyələr içərisində ən yaxşısı İrəvan və Təbrizdir. Onlarda çörək boldur və ticarətlə İrana (Səfəvi dövlətinə — *red.*) çoxlu gəlir gətirirlər [155,11]. 1782-ci ildə İrəvanda olan Rusiya agentı Reyneqs də İrəvan xanlığının Qarabağ və Qaradağ kimi çox zəngin olması, burada pambıq parça, ipək, yazlıq buğda, şərab və bol miqdarda keyfiyyətli məhsulların istehsalı haqda məlumat verir [37,215-216].

***Kənd təsərrüfatı və maldarlıq.*** İrəvan xanlığından ixrac olunan mallar əsasən kənd təsərrüfatı\* məhsulları idi. Bu məhsullar içərisində buğda və arpa istehsalı başlıca yer tuturdu. İrəvan ətrafındakı bölgələr, Qırxbulaq, Sərdarabad, Şörəyel, Pəmbək taxıl istehsalı ilə məşhur idi. Əkin sahələri əsasən yazlıq və payızlıq olurdu. Taxıl məhsulları dağlıq yerlərdə əsasən payızda, aran yerlərində isə yazda əkilirdi [bax: 95,738-740; 71,IV,278]. Hüseynqulu xan Qacarın zamanında İrəvan

\* Maraqlıdır ki, işğal olunmuş Şimali Azərbaycan torpaqlarında ermənilərə dövlət yaratmağa çalışan rus məmuru qraf Paskeviçin tapşırığı və ermənilərin təsiri ilə İ.Şopen qələmə aldığı əsərində belə kənd təsərrüfatı məhsullarının əksəriyyətinin adını yerli əhalinin dilində — Azərbaycan türkcəsində vermişdir. Məsələn: arpa, buğda, küncüt, pambıq, gənəgərçək və s. [bax: 95,738-746]. Bütün bunlar İrəvan bölgəsinin qədim əkinçilik mədəniyyətinə sahib olan yerli əhalisinin məhz Azərbaycan türkləri olmasını bir daha sübut edir.

xanlıqında hər il 34.185 xalvar\* buğda, 11.500 xalvar arpa istehsal olunurdu [71,IV,280]. Bundan əlavə, kənd təsərrüfatı məhsulları içərisində çəltik istehsalı da mühüm yer tuturdu. Çəltik əsasən aran və çox su tələb edən yerlərdə əkilirdi. Zəngibasar və Şərur mahalları çəltik istehsalına görə xüsusilə fərqlənirdi [71,IV,278]. Saatlı, Qərbibasar, Gərnibasar mahallarının aran yerləri də bu bitkinin istehsalı ilə fərqlənirdi [95,741]. İrəvan xanlığında hər il 18.400 xalvar çəltik istehsal olunurdu [71,IV,280].

İrəvan xanlığında texniki bitkilərdən pambıq əsasən aran yerlərində becərilirdi. Zəngibasar, Sərdarabad və Sürməli mahalları pambıq istehsalına görə fərqlənirdi [95,743;71,c.IV,278-279]. İrəvan xanlığında hər il orta hesabla 2100 xalvar pambıq istehsal olunurdu [71,IV,280]. İrəvan xanlığında əhali tütün istehsalı ilə də məşğul olurdu. Tütün daha çox yerli tələbatı ödəmək üçün istehsal olunurdu [95,745]. Bundan əlavə, İrəvan xanlığının dağlıq və aran bölgələrində kətan, aran bölgələrində isə küncüt istehsal olunurdu. Hər iki bitkidən əldə olunan yağ qida və yanacaq kimi istifadə olunurdu [95,741-742]. Hüseynqulu xan Qacarin zamanında İrəvan xanlığında hər il orta hesabla 12 xalvar kətan toxumu, 24 xalvar küncüt istehsal olunurdu [71,IV,280; bax: bölmənin sonu, cədvəl 6,7].

İrəvan xanlığının kənd təsərrüfatında ipəkçilik də geniş yayılmışdı. İ.Şopen qeyd edir ki, bütün xanlıq ərazisində toxmaçarlıqların çox olması burada vaxtilə ipəkçiliyin böyük rol oynamasından xəbər verir [95,753].

İrəvan xanlığı ərazisində bağçılıq qədim tarixə malik idi. Xanlıq daima zəngin meyvə və üzüm bağlarının olması ilə fərqlənirdi. Lakin müharibələr nəticəsində bu bağların çoxu qırılaraq məhv edilmiş və ya sahibsiz qalmışdı. Rusiya işğalından sonra İrəvan xanlığı ərazisin-

---

\*1 xalvar — 28 pud (1pud —16 kq — *red.*) 4 funta bərabərdir.

dəki meyvə və üzüm bağlarının sayı, tutduğu sahə, gəlirləri haqda məlumatlar XIX əsrin rusdilli mənbələrində öz əksini tapmışdır (bax: bölmənin sonu, cədvəl 8,9). Lakin Göyçə, Dərəçiçək və Abaran mahallarındakı bağlar siyahıda göstərilməmişdir. Bunun səbəbi isə Rusiya işğalı zamanı bu mahalların daha çox dağıntıya məruz qalması idi [bax: 95,747; 71,IV,281-282].

İrəvan şəhərində və şəhəratrafi kəndlərdə, ölkənin başqa şəhərlərində, mahallarında müxtəlif növ bağ-bostan bitkiləri və tərəvəz məhsulları yetişdirilirdi [bax: 95,745-746]. Dövrün mənbələrində İrəvana bostan bitkilərinin toxumunu əldə etmək üçün hətta qonşu ölkələrdən nümayəndələrin gəlməsi haqda məlumat var. 1782-ci ilin martında bayazıdlı İsak paşanın xahişi ilə İrəvandan Bayazidə 7000 dinar 2 abbası dəyərində qara qarpız, göy qarpız, mürsəqulu, xiyar, sürəhi, reyhan, xına tozu, badımcan və s. toxumları göndərilmişdi. 1784-cü ildə isə II İrakli Arqutlu Zöhrabi Üçkilsə katolikosunun yanına toxum gətirmək üçün göndərmişdi [214,41-42]. Maraqlıdır ki, Üçkilsə monastırının məxaric dəftərində qeyd olunan bu toxumların adlarının hamısı Azərbaycan türkcəsindədir. Dövrün mənbələrində bu toxumların adlarının Azərbaycan türkcəsində yazılması burada qədimdən Azərbaycan türklərinin yaşadığını, oturaq təsərrüfatla, xüsusən əkinçilik və kənd təsərrüfatının digər sahələri ilə məşğul olduğunu, ermənilərin isə bu bölgəyə sonradan gəldiyini bir daha sübut edir.

Ağrı vadisində bütün Azərbaycan üçün səciyyəvi olan yaylaq-qışlaq (aran-yaylaq) maldarlığı inkişaf etmişdi. İrəvan xanlığında maldarlardan alınan vergilər hesabına böyük gəlir əldə edilirdi. Maldarlıqla məşğul olan əhali vergi ödəməkdən əlavə, öz atları və silahlı dəstələri ilə xana hərbi xidmət də göstərirdi. Məsələn, böyük Çobanqara nəslə (300 ailə) 100 tükən vergi ödəyirdi. Bu nəsilədən 300 süvari hər-



bi xidmətə getməli idi. Xan öz heyvanlarını saxlamağı da bu nəslə etibar edirdi. Onlar saxlanılan hər baş qoyundan yarım batman yağ və pendir verməli idilər. Saxlanılan qoyunların yunu isə heyvanı saxlayanlara peşkəş verilirdi [141,235;214,43]. Bundan başqa, maldarlar öz ağalarına da vergi ödəməli, onların və qohumlarının işlərini görməli, bayram günlərində öz ağalarına hədiyyələr verməli idilər [141,228-229; 214,43].

XVIII əsrin ikinci yarısında İrəvan xanlığında maldarlıqla məşğul olan əhalinin bir hissəsi bazarda satmaq üçün yağ, pendir və digər süd məhsulları istehsal edirdi. Heyvandarlığın başqa sahələrinə nisbətən qoyunçuluq daha çox inkişaf etmişdi. Qırxbulaq, Göyçə, Abaran, Dərəçiçək, Gərnibasar, Vedibasar, Talın, Sürməli və Dərəkənd-Parçenis mahallarının otlaqları maldarlıq üçün daha əlverişli idi [bax: 95,523-525]. Xanlığın bütün əhalisi öz həyatında iri və xırda buynuzlu mal-qara saxlayırdı [bax: bölmənin sonu, cədvəl 10]. Maldarlıq əsasən yaylaq-qışlaq və qismən köçəri maldarlığa bölünmüşdü. Yaylaq-qışlaq maldarlığı ilə məşğul olan ailələrin üzvlərinin bir hissəsi yaylaq-qışlaq maldarlığı ilə məşğul olur, digər ailə üzvləri isə daimi yaşayış yerində qalaraq əkinçiliklə məşğul olurdu. Bunlar əsasən Azərbaycan türkləri idi. Xanlığın az miqdarda əhalisinin daimi yaşayış yeri yox idi və yalnız köçəri maldarlıqla məşğul olurdular. Bunlar əsasən gəlmə kürdlər idilər [bax: 95,519-523].

*Sənətkarlıq və ticarət.* Zəkəriyyə Kənəkirli yazır ki, Ağrı diyarı məhsuldardır, müxtəlif məhsullarla boldur, həm də ucuzdur; ona görə də hər yerdən İrəvana gəlir, nə lazımdırsa alır və öz yerlərinə qayıdırlar; eynilə də Təbrizdən çoxlu karvanlar gəlir, onlar düyü, pambıq, əridilmiş yağ, pendir, quyruq yağı, piy, bitki yağı, gön-dəri və digər istədikləri malları alıb aparırlar [66,153]. İrəvandan Tiflisə, Ərzuruma,

Axalsıxa, Qarsa pambıq, Təbriz, Xoy, Bayazid və Vana düyü, buğda və arpa, Qarsa, Bayazidə və Gürcüstanın müxtəlif yerlərinə duz aparılırdı. Bütün bu məhsulların ixracı hər il 3000 gümüş rubla çatırdı. Bundan başqa, taxıl — arpa, buğda, darı və s. də ixrac olunurdu [71,IV, 284; 214, 46].

İrəvan xanlığının iqtisadi həyatında mühüm rol oynayan sənətkarlıq müxtəlif sənət sahələrini əhatə edirdi. Azərbaycanın ənənəvi sənətkarlıq sahələri olan toxuculuq və dulusçuluq İrəvan xanlığında da inkişaf etmişdi. Bunların içərisində toxuculuq, o cümlədən xalça-palaz məmulatı istehsalı xüsusilə seçilirdi. Xanlığın əsas əhalisi olan Azərbaycan türkləri ənənəvi olaraq donuz deyil, qoyun saxladıqları üçün gözəl xalçalar, kisə, palaz, çul, qışda geyinmək üçün isti paltarlar, əlcək, corab və s. toxuyurdular [bax: 71, IV, 282-283]. Məhz buna görə də İ.Şopen hər ailədə toxucu dəzgahının\* olması haqda məlumat verirdi [bax: 95,851-853]. Xanlıqda dulusçuluq məmulatı istehsalı yerli xammala əsaslanırdı. Bəzi kəndlər, hətta, bu sahədə ixtisaslaşmışdılar. Məhz buna görə də İ.Şopen İrəvan xanlığının bütün mahallarında dulusçuluq emalatxanalarının fəaliyyət göstərdiyini qeyd edirdi [bax: 95, 862].

Toxuculuqla bağlı digər sənət sahəsi boyaqçılıq idi. Xanlıq ərazisində qırmız ("koşenil")\*\* adlanan boyaq maddəsinin müxtəlif növlərindən geniş istifadə olunurdu. Bu boyaq maddəsi haqda xüsusi tədqiqat aparan Rusiya Elmlər Akademiyasının akademiki Qammel İrəvan qırmızını yararlılığına görə Meksika qırmızı ilə müqayisə edirdi [bax: 71,IV,259-266; 95,859-860].

\* İ.Şopenin bu məlumatına əsasən demək olar ki, xanlığın əsas əhalisi Azərbaycan türkləri idi. Çünki bir qayda olaraq xristian əhali yalnız donuz saxladığından toxuculuqla məşğul ola bilməzdi.

\*\* Əsasən qırmız böcəyindən alınan bu bitki ruscillə mənbələrdə "koşenil" adlanır.

İrəvan xanlığında gön-dəri məmulatı emalı da tərəqqi etmişdi. Burada təkcə yerli gön-dəri deyil, Bayazid və Makudan gətirilən xammaldan da istifadə edilirdi [95;857-858]. Gön-dəri məmulatları istehsalı süvari ordunun tələblərini də ödəyirdi. Bundan əlavə, İrəvan xanlığında şüşə istehsalı, sabunbişirmə, yağçəkmə və s. sənətkarlıq sahələri var idi [bax: 95,858,856,861-862].

İrəvan xanlığında sənaye istehsalı da inkişafa başlamışdı. İrəvan şəhəri yaxınlığında yerləşən Goğb\* (Qoğb) duz mədəni [bax: bölmənin sonu, şəkil 10] Naxçıvanın duz mədəni ilə birlikdə bütün Cənubi Qafqazı duzla təmin edirdi. Goğbdan Gürcüstana, İmereti-yaya, Axalsıxa və digər yerlərə duz göndərilirdi [42,72; 214,43-44]. İ.Şopen yazır ki, duza tələbat çox olduğundan Qulp (Goğb — *red.*) dağının ətəyində bir-birindən 50 sajen məsafədə yerləşən iki mədən fəaliyyət göstərirdi [95,824; bax: şəkil 9]. Bu mədənlərə nəzarət etmək üçün Hüseynqulu xan Qacar özünün yaxın adamlarından üç nəfər ayırmış və onlara yaxşı məvacib təyin etmişdi. İ.Şopen Hüseynqulu xanın dövründə duz istehsalından külli miqdarda — ildə 14.000 gümmüş rubl dəyərində gəlir əldə edildiyini yazırdı [bax: 95,827]. Qulp (Goğb — *red.*) kəndində yerləşən eyni adlı duz mədəninə bir neçə növ duz çıxarıldı. Bu duz tərkibinə və keyfiyyətinə görə fərqlənirdi. Həmin duzun çox hissəsi Qarabağ, Gürcüstan və Bayazid paşalığına ixrac olunurdu [71,IV,268-269].

---

\* "Goğb" (Qoğb) toponiminin erməni dilində heç bir izahı yoxdur. Goğ qədim türk sözü olub "işiq", "günəş şüaları" mənasındadır [7,148]. Duz dağı günəş şüaları altında parladığı üçün belə adlanmışdı. Bu cür toponimlər məhz qədimdən bu ərazilərin türk torpağı olduğunun sübutudur. (Hazırda həmin duz mədəninin əsas hissəsi Tuzluca adlanır və Türkiyə Respublikasının ərazisindədir. Arazın sol sahilində qalan hissəsini isə ermənilər "Ağverən" adlandırırlar. "Ağverən" toponimi də Azərbaycan türkcəsindədir. Ermənilər duza Azərbaycan türkcəsindən götürərək "ağ" deyirlər. Məhz buna görə də sonralar bu mədən Ağ verən adlanmışdır). Bu duz mədəninin adı rus mənbələrində Qulp (Kulp) və ya Koxp variantında verilir [60,16; 71,IV,267-268; 95,283,284,824 və b.]. Erməni müəllifi B.R. Qriqoriyan isə mədənin adını Qoğb kimi təqdim etmişdir [214,43]. Mədənin Araz çayının sağ sahilində Sərdarabad qalasından 30, İrəvan qalasından isə 50 verst aralıda dağda yerləşdiyi və ətrafı ilə birlikdə 8 verstdən çox ərazini əhatə etdiyi qeyd olunur [71,IV,268].

Digər Azərbaycan xanlıqlarında olduğu kimi, İrəvan xanlığında da iqtisadiyyatın ən mühüm və gəlirli sahələrindən biri xarici və daxili ticarət idi. İrəvan xanlığında karvan yollarından və onların qorunmasından xeyli gəlir əldə olunurdu. Belə ki, xanlığın ərazisindən Azərbaycanın digər ticarət mərkəzlərinə və xarici ölkələrə bir neçə mühüm karvan yolu keçirdi. Hələ XVII əsrdə tacir Əylisli Zəkəriyyə öz gündəliyində bu yolların bəzilərini təsvir edir, qorunan yollardakı rəhdarxana və gömrük dayanacaqları barədə maraqlı məlumatlar verirdi. O, bu dayanacaqlarda üç pillədən olan məmurların xidmət göstərdiyini qeyd edir: rəhdar, bacçı və gömrükçü.\* Onlardan birincisi yolu qorumaq üçün böyük və kiçik inzibati məntəqələr və dayanacaqlarda fəaliyyət göstərir, qalanları isə sərhəd gömrüyündə xidmət edirdilər [104,7-8].

İrəvan (Çuxursəd) bölgəsi müxtəlif ölkələrə gedən ticarət yollarının qovuşuğunda yerləşdiyindən Azərbaycanın beynəlxalq ticarət əlaqələrində yaxından iştirak edirdi. Məhz bu səbədən İrəvan xanlığı ərazisində çoxsaylı körpülər, karvansaralar, zəbханalar və bazarlar var idi [bax: bölmənin sonu, şəkil 1, 2, 3, 4, 5, 8, 9]. Bunlardan birincisi Hindistan, Mərkəzi Asiya və İrani Təbriz və Naxçıvan vasitəsilə İrəvan xanlığına bağlayan karvan yolu idi. Bu yol İrəvan, Valarşabad və Kağızman üzərindən keçib Ərzuruma gedirdi. Bu karvan yolu "Ərzurum yolu" və ya "Bəzirgan yolu" adlanırdı. İrəvandan Ərzuruma gedən digər karvan yolu Abaran və Alagöz dağının şimal ətəyindən keçib Qarsa, oradan da Həsənqalaya yetişir və burada ana xəttə qovuşurdu [104,7-8]. İrəvandan Tiflisə gedən karvan yolu Üçkilsə, Sərdarabad, Hamamlı, Cəlaloğlu və Şulavərdən keçirdi [214,46]. Bu yol barədə hələ XVII əsrdə fransız səyyahı J.Şarden də

\* Əylisli Zəkəriyyə öz əsərində "rəhdar, bacçı və gömrükçü" terminlərini Azərbaycan dilində işlətdiyi halda [104,7], əsərin rus dilinə tərcümə olunan variantında həmin terminlərin yalnız rus dilinə tərcüməsi təqdim olunmuşdur [bax: Закария Акулиский. Дневник, Ереван, 1939, s.16]. Bu bir daha təsdiq edir ki, ilk mənbələri başqa dillərə tərcümə edən erməni müəllifləri bir qayda olaraq mənbələrdə onlara sərfəli olmayan məlumatları məqsədyönlü şəkildə saxtalaşdırırlar.

məlumat vermişdir. Həmin yolun uzunluğu təxminən İrəvan — Ağstafa yoluna bərabər idi. Şarden bu yol üzərində aşağıdakı yaşayış məntəqələrinin yerləşdiyini qeyd edir: Bjni, Qarakeşiş, Dəlican, Qara Daş, Məlikkənd, Kөрpükənd [223,141-156]. İrəvan bu yol vasitəsilə Gəncə ilə əlaqə saxlayır, həm də Şamaxıda Azərbaycandan Rusiyaya gedən baş ticarət yoluna bağlanırdı. Karvan yolları üzərində gömrük məntəqələri və rəhdarxanalar həddən artıq çox idi. Təkcə Əylisdən Kağızmana gedən ticarət yolu üzərində altı gömrük məntəqəsi və rəhdarxana vardı [104,7].

XVII əsrə aid olan bu sistem XVIII əsrin ikinci yarısında, xanlıqlar dövründə daha da inkişaf etdi. 1829-1832-ci il kameral təsvirində keçmiş İrəvan xanlığının əsas ticarət yolları bunlardır: 1. Gümrü — Məsdərə — Sərdarabad — Üçkilsə — İrəvan — Naxçıvan — Ordubad; 2. Sərdarabad — Cəfərağa — Bayazid paşalığı; 3. Sərdarabad — Goğb — Arazsahili ilə Kağızman — Ərzurum; 4. İrəvan — keçmiş Qarabağ xanlığının sərhədinə qədər. Bu yolun uzunluğu 161 verstdir; 5. İrəvan — Üçkilsə — Qars. Bu yol Qızılkilsə və Qoşavəng kəndlərindən keçirdi [bax: 95, 718-721]. Xanlıqda başlıca ticarət mərkəzi İrəvan şəhəri idi. Xarici ölkələrdən gətirilən ticarət malları əsasən şəhərin anbarlarında toplanırdı. İrəvan xanlığından ixrac olunan müxtəlif növ məhsullar isə xarici ölkələrə aparılırdı [71,IV,285; 95,883-884].

İrəvan xanlığında xarici ticarətlə bərabər daxili ticarət də inkişaf etmişdi. Daxili ticarətin inkişafında dükanlar, zərboxanalar, meydanlar və karvansaralar mühüm rol oynayırdı [bax: bölmənin sonu, cədvəl 1, 2, 3; şəkil 5]. İrəvan şəhərinin müxtəlif yerlərində yerləşən dükanların [bax: cədvəl 4] ümumilikdə sayı 851-ə çatırdı [bax: cədvəl 1, 2, 3].

İrəvan xanlığında ticarət əməliyyatlarının həyata keçirilməsində müxtəlif çəki və uzunluq vahidlərindən istifadə olunurdu [bax: bölmənin sonu, cədvəl 4].

İrəvan xanlığında həm daxili, həm də xarici ticarət əməliyyatlarının həyata keçirilməsində müxtəlif pullardan istifadə olunurdu. Xanlıqda qarapul adlanan yerli mis pullar mühüm rol\* oynayırdı. Bundan əlavə, keçmiş Səfəvilər dövləti (1501-1736) dövründən qalma pullardan, Azərbaycanın digər xanlıqlarında kəsilmiş pullardan və həmçinin xarici pullardan istifadə olunurdu [95,851,888-891]. XVII-XVIII əsrlərdə İrəvan Azərbaycanın ən iri pul zərbi mərkəzlərindən biri idi. İrəvan xanları pul kəsilən zərboxanaları icarəyə verirdilər. İcarədarların kəsdikləri pul keyfiyyətinə görə xarici pullardan üstün idi [bax: 95, 888-889; bax: bölmənin sonu, cədvəl 5].

İrəvan xanlığı ərazisində çoxlu su dəyirmanının olması burada taxılçılığın yüksək inkişafını, İrəvan şəhərində çoxlu yağ zavodlarının olması isə xanlıqda bitki yağı istehsalının genişlənməsini sübut edir. Mənbənin məlumatına görə, İrəvan əyalətində 25 yağçəkən müəssisə, 340 su dəyirmanı, 85 ding və 1 kərpic zavodu vardı [bax: 71, IV, 283-284].

İrəvan xanlığının Göyçə gölünə axan Adıyaman, Qızılvəng, Balıqçay, Toxluca, Əyricə, Zəngi və s. çayları balıqla zəngin idi [71, IV, 283-284].

**Torpaq mülkiyyət fomaları.** Xanlıqlar dövründə, Azərbaycanın digər xanlıqlarında olduğu kimi, İrəvan xanlığında da ənənəvi torpaq mülkiyyət formasında ciddi dəyişiklik olmamışdı. Torpaq sahələri mülkiyyət formasına görə 5 qrupa bölünürdü: dövlət (divan) və saray (xalisə) torpaqları, mülk, tiyul, vəqf, icma torpaqları.

**Dövlət torpaqları.** İlk mənbələrdə dövlət torpaqları iki adla xatırlanır — divan və xalisə. Məhsulu xanın məmurları arasında bölünən

---

\*General Velyaminovun 1825-ci il sentyabr tarixli yazısında İrəvan sərdarının qardaşı Həsən xan Qacarın və şahzadə Abbas Mirzənin Dağıstan feodallarını da Rusiya işğalçılarna qarşı qaldırmaq istəyi haqda məlumat verilir. Həsən xan Qacar bu işi həyata keçirmək üçün Qarapapaqlı tayfasından 3 nəfər təyin edir və onlara 1000 rubl İrəvan pulu verir [bax: 58, 60].

torpaqlar xalisə, dövlət torpaqları isə divan adlanırdı [171,14]. Səfəvilər dövründə mövcud olan divan və xalisə torpaqları arasındakı fərq XVIII əsrin ikinci yarısında tədricən aradan qalxdı və hər iki kateqoriyadan olan torpaq birləşərək xan torpağı adlanmağa başladı. Bu torpaqlardan toplanılan bütün məhsul xanın sərəncamına keçirdi. Xanın çox geniş səlahiyyətləri vardı və divan torpaqlarından gələn gəlir bütünlüklə onun sərəncamında idi. İrəvan xanları hər vasitə ilə xalisə və divan torpaqlarını genişləndirməyə çalışırdılar [bax: 95, 989-990; 160, h.1. s.102].

**Mülk torpaqları.** Xüsusi mülkiyyətə məxsus mülk torpaqları azad şəkildə alqı-satqı obyektinə ola bilərdi. Azərbaycanın digər xanlıqlarında olduğu kimi, mülk torpaqları irsən nəsilən-nəslə keçirdi. Mülk sahibləri xana qulluq etməyə borclu deyildi [bax: 95,926-928]. İlk mənbələrdə İrəvanda mülkün 3 formasının olduğu göstərilir: 1) gəlir gətirən və daşınmaz əmlak olan mülklər. Bura təkcə yaşayış məntəqələri deyil, həm də dəyirmanlar, dıngilər, üzüm və meyvə bağları, hamamlar daxil idi. Örüşlər də xüsusi mülk hesab edilirdi; 2) renta — vergi olaraq məhsulun 1/10-ni ödəyən kənd; 3) 1/10 renta —vergisinə cəlb olunmuş kəndli torpaqları [bax: 51, 107, 174, 287; 174, 222-248]. İrəvan xanlığında mülk torpaqları əsasən iki qismə ayrılırdı: irsən keçən və bağışlama yolu ilə yaranan — mülk xalisə. İrsən keçən mülklərin qədim tarixi vardı. Mülk xalisə isə bağışlamaq və satılmaq yolu ilə yaranırdı [bax: 160, h.1. s.122].

Mənbələrin məlumatına görə, Üçkilsə monastırının XVII-XVIII əsrlər ərzində, müxtəlif vaxtlarda bir hissəsini satın almaq, digər hissəsini isə bağışlanma yolu ilə 22 kəndin mülkiyyətinə sahiblik hüququ əldə etdiyi qeyd edilir [174,234].

**Tiyul torpaqları.** XVIII əsrin II yarısında şərti torpaq mülkiyyəti forması olan tiyul geniş yayılmışdı. Xan tərəfindən müəyyən şəxslərə

vəzifəyə və hərbi xidmətə görə divan torpaqlarından bəxşiş olaraq ömürlük tiyul verilirdi. Tiyul sahibi xidmətini başa vurduqda və yaxud vəfat etdikdə bağışlanmış kəndlər yenidən xəzinəyə qaytarılırdı [bax: 95, 928-929; 160, h.1. s.124].

XVIII əsrin sonunda Azərbaycan xanlıqlarında, o cümlədən İrəvan xanlığında tiyul hüququ bir qədər dəyişikliyə uğramışdı. Belə ki, əvvəllər verginin qalığını xanın vergitoplayanları yığdırsa, indi tiyuldarlar təkə rentə — verginin bir hissəsini deyil, həm də bütün vergiləri toplaya bilərdi. Tiyul qaydası ilə verilmiş kəndlərin sakinləri tiyulardan tamamilə asılı idilər və bütün öhdəlikləri onun xeyrinə yerinə yetirirdilər. Tiyuldar çox vaxt kənddə yaşayırdı və kəndin bütün işlərini şəxsən özü idarə edirdi [174,218-219].

**Vəqf torpaqları.** Vəqf torpaqları müxtəlif vaxtlarda həmişəlik dini müəssisələrə — məscidlərə, mədrəsələrə və ya kilsələrə verilmiş torpaqlar idi. İrəvan xanlığının ərazisindəki Azərbaycan məscidlərinə və digər dini idarələrə məxsus vəqf torpaqları ilə yanaşı dini idarələrin digər mülkiyyəti — evlər, dükanlar, karvansaralar, dəyirmanlar, dınglər, yağ zavodları və s. də vəqf ola bilərdi. Onların xidmətçiləri vergilərdən azad idilər.

İrəvan xanlığında mövcud olan vəqf torpaqları hələ Ərəb xilafəti dövründə Azərbaycanda məscid və mədrəsələrə, dini idarələrə məxsus torpaq mülkiyyəti kimi yaranmışdı. Lakin 1441-ci ildə Azərbaycan Qaraqoyunlu hökmdarı Cahanşahın razılığı ilə erməni katolikoluğu mərkəzinin İrəvan (Çuxursəd) bölgəsinə köçürülməsindən sonra burada çoxsaylı məscidlərlə yanaşı, bir neçə qriqorian kilsəsi də fəaliyyətə başladı. Qriqorian kilsəsinə münasibətdə dözümlülük siyasəti yeridən və onu himayə edən Azərbaycan hökmdarları bununla həm də Azərbaycan ərazisində erməni feodal təsərrüfatının inkişafı üçün şərait yaradırdılar [115,29]. Tarixi faktlar bu qüsurlu siyasətin acı nə-



ticələrini çox aydın sübut edir. Kilikiyanın Sis şəhərindən Azərbaycan Qaraqoyunlu dövlətinin ərazisinə köçürüldükdən sonra bölgədə bir qarış belə torpağı olmayan erməni katolikosluğu 1443-cü ildən başlayaraq azərbaycanlılara məxsus kəndləri, əkinə yararlı geniş torpaq sahələri ilə yanaşı meyvə, üzüm bağlarını da ələ keçirməyə və bununla onların əsl sahiblərini ata-baba mülklərindən məhrum etməyə çalışırdı [bax: 51;72;73]. XVII əsrin əvvəlində artıq iri monastır təsərrüfatına çevrilmiş Üçkilsə Azərbaycan türklərinin ata-baba mülklərinin satın alınmasını daha da intensivləşdirdi. XVIII əsrin ikinci yarısında məhz Azərbaycan türklərinin ata-baba mülklərinin satın alınması hesabına monastırın 190 xalvar (təxminən 375 hektar) torpaq sahəsi var idi ki, onun da hər il 103 xalvarı əkilib becərilirdi. Bütün bunların nəticəsində Üçkilsə monastır təsərrüfatı genişlənərək XVIII əsrdə, bir növ, dövlət çərçivəsində dövlətə çevrilmişdi [115,29].

1763-cü ildə katolikos Simeon Üçkilsənin maafılığı üçün Hüseynəli xandan qəbalə almışdı [51,208]. Bu zaman Ecmiədzin kilsəsinin ixtiyarında Valarşabad kəndindən əlavə, Azərbaycan türklərindən nağd pula alınmış Oşaqaq, Əştərək, Qamışlıq, Ağunatun, Çiçəkli, Müğni, Kirəcli kimi 7 kənd\* vardı. Kilsə bu kəndlərdən ümumi məhsulun onda birini alırdı [139,3].

Üçkilsə monastırını XVII əsrdə olduğu kimi, xanlıqlar dövründə də Azərbaycan türklərinə məxsus torpaqları ya satınalma yolu ilə, ya da zorla zəbt edirdi. Məsələn, 1797-ci ildə Azərbaycan türklərinin torpağına yiyələnmək üçün yerli mülkədarlarla erməni-kilsə təsərrüfatı arasında Oşaqaq kəndi yaxınlığındakı Gedər torpaq sahəsi üstündə böyük mübahisə yaranmışdı. Q.Qarnesi bu mübahisə barədə həmin il dekabrın 24-də İstanbul katolikosunun nümayəndəsi Qalust varda-

\* 1443-cü ildə Azərbaycan Qaraqoyunlu hökmdarı Cahanşah tərəfindən Üçkilsə katolikosu təyin edilən Qriqor Makulu ilk olaraq Valarşabad, sonra isə digər kəndləri mülkləri ilə birgə ciddi mübahisələrdən sonra, dəfələrlə, hissə-hissə Azərbaycan türklərindən satın ala bilmişdi [bax: bölmə 2, cədvəl 1].

petə yazırdı: "Qonşu Qızıl Teymur kəndinin muğanlı sakinləri Oşaqanın yaxınlığındakı Gedər adlı kəndin mülklərinə yiyələnmək istəyirlər. Mülkün bəyi Hacı Həsənin oğlu buradakı dağıntıları görərək şeyxülislamın yanına gedir və mülkün Məhəmmədabad kəndinə məxsus olduğunu və öz əcdadlarından ona miras qaldığını bildirir. Bundan sonra o, həmin torpaq sahəsini Vəli bəyin oğlu Məhəmməd Həsən bəyə (yaxud Məşədi Sadığa) sata bilir. Şeyxülislam ona qəbalə verir. Lakin katolikos bu işi pozur" [214,51]. Kilsə azərbaycanlıların ata-baba yurdları olmuş Qızıl Teymur, Gedər və digər kəndlərin ona məxsus olmasını müxtəlif yollarla sübut etməyə çalışmış, nəticədə ermənilər azərbaycanlılara məxsus Gedər kəndini zəbt edə bilmişdilər.

***İcma və yaxud camaat torpaqları.*** Bu torpaq sahələri əsasən kənd icmasına məxsus olurdu [173,72;115,28]. İ.Şopenin yazdığına görə, İrəvan xanlığında 8 icma vardı. İcmalara məxsus kəndlər mülk hüququ ilə həmin icmanın üzvü olan rəiyyətə məxsus idi [bax: 95, 967-980]. İcmaların böyük əksəriyyətini Azərbaycan türkləri təşkil edirdi.

***Vergi və mükəlləfiyyətlər.*** Xanlıqlar dövründə Azərbaycanın digər xanlıqlarında olduğu kimi, İrəvan xanlığında da mövcud olan vergilərin sayı və miqdarı müxtəlif idi. Bu vergilər əsasən məhsulla, qismən isə pulla alınır. Bir qayda olaraq vergiləri kəndlilər ödəyirdi (bütün feodallar vergi verməkdən azad idi). Kəndli kateqoriyaları əsas etibarilə rəiyyət, rəncbər və elatlardan ibarət idi [95,967; 115,30-31]. Hələ XVII əsrdən buradakı otlaqlar əsasən qızılbaş tayfası olan ağcalı-qacqar, Ustaqlı və bayatların nəzarətində olmuşdu [174,311]. İrəvan xanlığında mövcud olan vergi və mükəlləfiyyətlər barədə ətraflı məlumatı 1828-ci ilin sonunda Rusiya çar məmurlarının tərtib etdiyi "İrəvan əyalətində pul və məhsul vergisi barədə siyahı"dan əldə etmək mümkündür. 1939-cu ildə N.Q.Boqdanovanın nəşr etdirdiyi bu sənədlərdə İrəvan xanlığındakı köçəri və yarımköçəri tayfaların ödədikləri vergi və mükəlləfiyyətlər öz əksini tapmışdır [141, bax: 174,313-314].

İrəvan xanlığında əsasən bəhrə (malcəhət), çöpbaşı, çobanbəyi, mancanaq pulu, toxucu pulu, bağpulu, bayramlıq və s. adda vergilər mövcud idi.

Digər Azərbaycan xanlıqlarında olduğu kimi, İrəvan xanlığında da iki müxtəlif təsərrüfat forması mövcud idi: oturaq əkinçilik və aran-yaylaq (və ya yaylaq-qışlaq) maldarlıq təsərrüfatı. Bu da kəndlilərdən alınan vergilərin sayca çox olmasına səbəb olurdu.

**Bəhrə (malcəhət).** Torpaqdan istifadə müqabilində məhsulla alınan əsas vergi — bəhrə (malcəhət) idi. İrəvan xanlığında bu vergi məhsulla ödənilməsi üçün bəhrə adlanırdı [174, 266]. Taxılçılıqla məşğul olan rəiyyətlər üçün bəhrə məcburi vergi idi. Xəzinə torpaqlarından toplanmış məhsulun hər 10 hissəsindən 3,5 hissəsi xanın, qalanı isə torpağı becərənlərin idi. Mülkədar torpaqlarından toplanmış məhsulun isə 1,5 hissəsi mülkədarın, iki hissəsi xəzinənin, qalan hissəsi torpağı becərənin payına düşürdü [115, 37].

**Çöpbaşı.** Maldarlar heyvanlarını dövlətə məxsus otlaqlarda otardıqları üçün bu vergini ödəyirdilər. Onlardan eyni zamanda çobanbəyi vergisi də toplanırdı. Bundan başqa, maldarlar xana yağ, yun və başqa məhsullar da verməli idilər [115, 38].

Şəhərlilərin ödədiyi vergilərə mancanaq pulu, toxucu pulu, bağpulu, bayramlıq və s. daxil idi [115, 38].

Xanlığın əhalisi göstərilənlərdən başqa örüş pulu, tüstü pulu verir, süvari dəstəsinin xərclərini (arpa, yəhər-yüyən xərcləri) ödəyirdilər. Xanın öz vəzifəli məmurları, demək olar ki, vergidən azad idilər. Xanlığın əhalisi mülkədarlara və xana ödədikləri vergilərdən əlavə müxtəlif mərasimlərlə və bayramlarla əlaqədar "peşkəş", yaxud "bayramlıq" da verirdilər [174,281].

İrəvan sakinləri şəhərin gecə mühafizəsinin təmin olunması üçün ildə 72 tümən xüsusi vergi verirdilər [95,978].

İrəvan xanlığında ermənilərdən dini vergi — cizyə alınmırdı. Çünki xanlığın ərazisində ermənilər olduqca az idi və onlardan alınacaq

cizyənın dövlət üçün ciddi bir iqtisadi əhəmiyyəti yox idi. Digər tərəfdən, Azərbaycan hökmdarları ənənəvi olaraq Üçkilə katolikoslarını və erməniləri himayə edirdilər.

Onu da qeyd etmək yerinə düşər ki, İrəvan xanlığı Rusiya tərəfindən işğal olunduqdan sonra çar məmurları canfəşanlıq edərək ermənilərin onlara göstərdiyi "xidmət" müqabilində İrəvan xanlığı ərazisindəki ermənilərin "vergidən azad edilməsi" məsələsini qaldırmışdılar. Belə ki, 1828-ci il martın 22-də Rusiya imperatorunun fərmanı ilə yeni yaradılmış qondarma "Erməni vilayəti"nin hakimi knyaz Aleksandr Çavçavadze Nerses Əştərəkliyə məktub yazaraq Qafqazın xüsusi korpusunun komandanı Paskeviçin 1828-ci il 17 mart tarixli 458 sayılı əmrinin yerinə yetirilməsi məqsədilə əvvəlki hakimiyyət dövründə İrəvan xanlığında ermənilərdən xüsusi bir vergi alınb-alınmaması barədə məlumat istəmiş və belə bir verginin mövcud olduğu halda ləğv olunmasını tələb etmişdi [214,54]. Lakin, 1828-ci il martın 29-da Nerses Əştərəkli bu məktuba cavab olaraq bildirdi ki, "əvvəlki hakimiyyət dövründə İrəvan xanlığında ermənilərdən dini dönüklük üçün heç bir vergi alınmayıb" [214, 54]. Yuxarıda qeyd edildiyi kimi, bu, xanlığın Rusiya tərəfindən işğalına qədər burada yaşayan ermənilərin sayının çox az olması ilə bağlı idi. Buna görə də İrəvan xanları həmin verginin ödənilməsini lüzumsuz saymışlar. Ermənilərin İrəvan xanlığında sayca az olmalarını vergi ilə bağlı belə bir fakt da sübut edir ki, ilk mənbələrdə dövlətə və mülkədarlara vergi verən əhali kateqoriyalarının sırasında ermənilər barədə heç bir məlumata təsadüf olunmur. İ.Şopenin yazdığına görə, ətraf beş mahalda yaşayan ermənilər şərab çəkməklə məşğul olduqlarına görə cəmi-cümlətən 680 tükən vergi ödəmişlər [95, 975].

Mükkəlləfiyyətlər iki şəkildə olurdu: biyar və əvariz (iməcilik). Mükkədarlara məxsus torpaqlar kənd icmaları tərəfindən becərilirdi. Biyar hər bir ailənin ildə 3-6 gün mükkədar təsərrüfatlarında havayı

olaraq işləməsi idi. Bundan əlavə, icma üzvləri ildə 2 gün əvariz (iməcilik) qaydasında torpaq sahibi üçün işləməli idilər [174,278-279].

A.Araratlının məlumatına görə, əkin vaxtı Valarşabad (Vağarşabad) kəndinin sakinlərini mülk sahiblərinin torpaqlarına apararaq, istirahət günləri istisna olmaqla, gecə-gündüz işlədirdilər [53,183]. Maraqlı cəhət odur ki, A.Araratlı Valarşabad kəndliləri içərisində bir nəfər də olsun erməni adı çəkmir. Deməli, buranın sakinləri yalnız azərbaycanlılar idi.

Üçkilsəyə məxsus torpaqlar vəqf torpaqları hesab olunduğundan vergilərdən azad idilər. Bu torpaqların mülkiyyətçiləri, hətta, müxtəlif xidmətləri müqabilində maaflıq hüququ da alırdılar.

*İlk mənbələrdə qeyd olunan XVIII əsrə aid bütün vergi adları, bütün təsərrüfat terminləri göstərir ki, İrəvan xanlığında ümumi sosial-iqtisadi mənzərə əsasən Azərbaycanın başqa xanlıqlarında olduğu kimi idi. Daha doğrusu, Azərbaycanın bundan əvvəlki ənənəvi tarixi inkişafının davamı idi.*

*Cədvəl 1.*

Rusiya işğalından sonra İrəvan şəhərində qeydə alınmış meydanların adları

№	meydanın adı	əlavə məlumatlar
1	Xan bağı meydanı	
2	Fəhlə bazar meydanı	Bura əsasən iş axtarmağa gələn qara fəhlələr toplaşdı.
3	Zal xan meydanı	Meydanın ətrafında bir neçə dükən və iri çinar ağacları vardı.
4	Bazar meydanı	Bazarla İrəvan qalası arasında yerləşirdi. Bu meydana əsasən kənd əhalisi satmaq üçün ərzaq və digər məmulatlar gətirirdi.
5	Hüseynəli xan meydanı	Hüseynəli xan məscidinin qarşısında yerləşdiyi üçün belə adlanır. Dairəvi şəkilli bu meydanın ətrafında dükənlər yerləşirdi.
6	Tağ meydanı	İçəri şəhərdə yerləşirdi.
7	Çörəkçi meydanı	İçəri şəhərdə yerləşirdi.
8	Çölməkçi meydanı	İçəri şəhərdə yerləşirdi.
9	Ticarətçi meydanı	İçəri şəhərdə yerləşirdi.
	Qeyd:	İrəvan şəhərindəki meydanlar əsasən əhəlinin söhbət etmək üçün cəmləşdiyi yer olduğundan onlardan ticarət məqsədilə istifadə olunurdu.

**Mənbələr:**

1. Шопен И.И. Исторический памятник состояния армянской области в эпоху её присоединения к Российской империи. СПб., 1852 с.877-878.
2. СМОМПК, вып.І, Тифлис, 1881, (kitabın arxasına əlavə olunmuş xəritə).
3. Bournoutian G.A. The khanate of Erevan under Qajar rule 1795-1828, Mazda Publishers in association with Bibliotheca Persica. Costa Mesa, California and New York, 1992, p.207.

*Cədvəl 2.*

Rusiya işğalından sonra İrəvan şəhərində qeydə alınmış dükanlar\*

№	dükanların yerləşdiyi ərazi	dükanların sayı
1	Karvansaraların ətrafında	252
2	Bazarların yanında və ya ayrı-ayrı cərgələrdə	543
3	İrəvan qalasında	32
4	Təpəbaşı məhəlləsində	4
5	Şəhər məhəlləsi və məscidin ətrafında	18
6	Dəmirbulaq məhəlləsində	2
	Cəmi	851

***Mənbələr:***

1. ОПВЗ ч.IV. СПб., 1836, с.290-291.
2. Шопен И.И. Исторический памятник состояния армянской области в эпоху её присоединения к Российской империи. СПб., 1852, с.469, 881.
3. Bournoutian G.A. The khanate of Erevan under Qajar rule 1795-1828, Mazda Publishers in association with Bibliotheca Persica. Costa Mesa, California and New York, 1992, p.204.

---

\* Erməni müəllifi Şahəziz çox maraqlı məlumat verərək qeyd edir ki, ermənilərin İrəvan şəhərində yalnız dükanları var idi, onlar orada gündüzlər alver edir, axşamlar isə dükanlarını bağlayıb evlərinə gedirdilər [bax: 215,34].

*Cədvəl 3.*

Rusiya işğalından sonra İrəvan şəhərində qeydə alınmış karvansaralar\*

No	karvansaranın adı	əlavə məlumatlar
1	Gürcü karvansarası	Əsasən Rusiyadan və Gürcüstandan gətirilən mallar üçün anbar rolunu oynayır və 78 dükanı var idi, bunlardan 24-ü şəxsi dükən idi.
2	Culfa karvansarası	Əsasən İrandan gətirilən mallar üçün anbar rolunu oynayır və 38 dükanı var idi.
3	Zöhrab xan karvansarası	38 dükanı var idi.
4	Tahir karvansarası	74 dükanı var idi.
5	Sulu karvansarası	74 dükanı var idi.
6	Susuz karvansarası	İrəvan şəhərinin Dəmirbulaq məhəlləsində yerləşir, hamamı yoxdur və 74 dükanı var idi.
7	Hacı Əli karvansarası	40 dükanı var idi.
	Qeyd:	İrəvan şəhərindəki karvansaralar əsasən bazar və meydanlarda yerləşirdi.

**Mənbələr:**

1. OPBЗ ч.IV. СПб., 1836, с.290-291.
2. Шопен И.И. Исторический памятник состояния армянской области в эпоху её присоединения к Российской империи. СПб., 1852, с.468-469, 878-880.
3. Bournoutian G.A. The khanate of Erevan under Qajar rule 1795-1828, Mazda Publishers in association with Bibliotheca Persica. Costa Mesa, California and New York, 1992, p.207.

\* C.Bornoutyanın əsərində İrəvan şəhərindən başqa xanlığın digər ərazilərində yerləşən karvansaralar haqqında da məlumat vardır:

— Talın mahalındakı karvansara Gümrü və Sərdarabada gedən yolun üzərində yerləşir;  
— Dərəçiçək mahalındakı karvansaralardan üçü Tiflis — İrəvan, Səlim adlı digər karvansara isə Dərəçiçək-Göyçə yolu üzərində yerləşir;  
— Göyçə mahalındakı karvansaralardan biri Gil kəndinin yaxınlığında, digəri isə Qarahisar yolunun şimalında yerləşir.



*Cədvəl 4.*

İrəvan xanlığının əsas çəki və ölçü vahidləri

çəki vahidinin adı	dəyəri	əlavə məlumat
xalvar*	100 batman** və ya çanax	
batman	4 çərik	
çərik	5 stil***	
stil	4 çərik və ya 50 misqal	
misqal****	89 rus funtu	
tilani	2 batman	
Təbriz batmanı	640 misqal və ya 7 17/89 rus funtu	İpəyin, misin, qalayın, şəkər tozunun, ədviyyatın, həna və s.-nin satışı zamanı istifadə edilirdi.
təcri	6 kod	Taxılın çəkisi üçün istifadə olunurdu.
çanax	müxtəlif çəkiddə olub, İrəvan batmanından böyük və ya kiçik olurdu	Taxılın çəkisi üçün istifadə olunurdu.
kod		Taxılın çəkisi üçün istifadə olunurdu.
buğdanın, noxudun, mərcinin xalvarı		
10 somar*****		
arpanın xalvarı	12 somar	
gənəgərçək və kətan toxumunun xalvarı		
mizan (böyük tərəzinin adı)		
bu tərəzidə ipək və xaricdən gətirilən mallar çəkilirdi	12 <sup>1/2</sup> somar	
Əttar — kiçik əl tərəzisi idi. Bu tərəzidə ətriyyat və əcazılıq malları çəkilirdi		

**İRƏVAN XANLIĞI**  
RUSIYA İŞGALI VƏ ERMƏNİLƏRİN ŞİMALI AZƏRBAYCAN  
TORPAQLARINA KÖÇÜRÜLMƏSİ

ölçü vahidinin adı	uzunluğu	əlavə məlumat
xan arşını	24 rus verşokuna bərabər idi	Parça və s. toxucu məmulatlarının ölçüsündə istifadə olunurdu.
ağac	7 km-ə bərabərdir	Uzaq məsafələrin ölçüsündə istifadə olunurdu.
xalvar		Əkin və bağ sahələrinin ölçüsündə istifadə olunurdu.
somar		Əkin sahələrinin ölçüsündə istifadə olunurdu.
batman		Əkin sahələrinin ölçüsündə istifadə olunurdu.

**Mənbələr:**

1. ОРВЗ (Составил Лекгобытов). ч.IV. СПб., 1836, с.286-288.
2. Шопен И.И. Исторический памятник состояния армянской области в эпоху её соединения к Российской империи. СПб., 1852, с.886-888.
3. Ջաֆարիտ Ազուլեցի, Օրագրութիւն: Երեւան,1938: [Əylisli Zəkəriyyə. Gündəlik. Yerevan, 1938].

\* xalvar — 28 pud, (pud — 16 kq. — *red.*) 4 funta bərabərdir.

\*\* batman - 4500 qrama bərabərdir.

\*\*\* stil — 139 qrama bərabərdir. Satıl sözündəndir. 24 stil (satıl) 9 funtluq batmana bərabər idi [bax: Əliyev F. XVIII əsrin I yarısında Azərbaycanda ticarət. Bakı, 1964,53]. XVII əsr mənbəsində "istil" şəklində təqdim olunur [104,114]. İrəvan və Naxçıvan xanlıqlarında işlənən əsas ölçü vahidi olub, 1 stil — 139 qrama, 50 stil — 6,95 kiloqrama bərabər idi [bax: Закария Акулиский. Дневник. Ереван, 1939, s.144].

\*\*\*\* misqal — 5 qrama bərabərdir.

\*\*\*\*\* somar — 3 puda bərabərdir.

*Cədvəl 5.*

İrəvan xanlığında dövriyyədə olan əsas pul vahidləri

No	pul vahidinin adı	dəyəri*	əlavə məlumat
1	qarapul	4 qarapul 7 rus gümüş qəpiyinə bərabər idi	İrəvan xanlığında işləyən əsas yerli pul vahidi idi. Misdən hazırlanırdı
2	tümən	10 sahibqıran	Səfəvi dövlətindən qalma pul vahidi
3	pənahabad	10 şahı və ya 500 dinar	Qarabağ xanlığının pul vahidi
4	şahı	2 gümüş qəpik	Səfəvi dövlətindən qalma pul vahidi
5	mahmudi	1-ci növ-4, 2-ci növ-2, 3-cü növ-1 gümüş rubl	Səfəvi dövlətindən qalma pul vahidi, 3 növü vardı
6	bisti	20 dinar	Səfəvi dövlətindən qalma pul vahidi
7	sahibqıran və ya minaltun	35 gümüş qəpik	Qacarlar İranının pul vahidi
8	quruş	1 növ-2 gürcü abbasısı; 2 növ-1,5 abbası və 6 rus mis pulu; 3 növ-1 gürcü abbasısı	Osmanlı pul vahidi, 3 növü vardı
9	real	50 qəpik	
10	abbası		Gürcü pul vahidi
11	İran sahibqıranı	2 gürcü abbasısı	Qacarlar İranının pul vahidi
12	darülxiafi	1 rubl, 34 qəpik	Osmanlı pul vahidi
13	Holland çervonu	16 gürcü abbasısı və ya 8 İran minaltunu	Hollandiya pul vahidi, bəzən bəcaqlı da adlanır
14	imperial	10 gümüş rubl	Rusiya pul vahidi

**Mənbələr:**

1. ОРВЗ (Составил Лекгобытов). ч.IV. СПб., 1836, с.287-288.
2. Шопен И.И. Исторический памятник состояния армянской области в эпоху её присоединения к Российской империи. СПб., 1852, с.888-890.

\* Pulların dəyəri rus gümüş pulu ilə ölçülür.

*Cədvəl 6.*

İrəvan xanlığında becərilən əsas kənd təsərrüfatı bitkiləri

bitkilərin adı	əkildiyi yerlər	götürülən məhsulun miqdarı	keyfiyyətli məhsulun becərilədiyi yerlər
<i>1</i>	<i>2</i>	<i>3</i>	<i>4</i>
buğda, arpa	dağlıq ərazilərdə, düzənlikdə	34.185 xalvar buğda	
11.500 xalvar arpa	Zəngibasar mahalının Yağvərə və Əlipara kəndləri		
çəltik	ancaq çökəkliklərdə	18.400 xalvar	
	Saatlı, Qarbi, Şərur və Zəngibasar mahalları		
darı	düzənlikdə	50-dən 100-dək və daha çox xalvar	
pambıq	çökəklik mahallarda	2100 xalvar	Zəngibasar, Sərdarabad və Sürməli mahalları
gənəgərçək	pambıq tarlaları ətrafında	1 batman gənəgərçəkdən 50 batman alınır, ondan da 12,5 batman yağ alınır	
tütün	Sürməli mahalında	60 xalvar	
1 funt tütün toxumdan 1 xalvar toxum alınır	Sürməli mahalının Ərhacı kəndi		

**İRƏVAN XANLIĞI**  
RUSIYA İŞĞALI VƏ ERMƏNİLƏRİN ŞİMALI AZƏRBAYCAN  
TORPAQLARINA KÖÇÜRÜLMƏSİ

1	2	3	4
küncüt	düzənlikdə	24 xalvar	
4 batman küncüt toxumundan 1 batman yağ alınır			
kətan	həm aran, həm də dağlıq ərazilərdə	12 xalvar	
4 batman kətan toxumundan 1 batman yağ alınır			
qovun	düzənlikdə	çox əkilir	
xaşxaş	ancaq ermənilər əkir	az miqdarda	

**Mənbələr:**

1. ОРВЗ (Составил Лекгобытов). ч.IV. СПб., 1836, с.278-280.
2. Шопен И.И. Исторический памятник состояния армянской области в эпоху её присоединения к Российской империи. СПб., 1852, с.739-741,745-746.

*Cədvəl 7.*

Hüseynqulu xan Qacarın hakimiyyəti dövründə becərilən  
kənd təsərrüfatı bitkiləri

adı	miqdarı (xalvarla2)	illik gəlir
buğda	34.185	830.000 gümüş rubl
arpa	11.500	
darı	3.200	
çəltik	18.400	
gənəgərçək	40	
küncüt	24	
kətan toxumu	12	
tütün	60	
pambıq	2.100	

**Mənbə:**

1. ОРВЗ (Составил Лекгобытов). ч.IV. СПб., 1836, с.280-281.

*Cədvəl 8.*

İrəvan xanlığında qeydə alınmış bağlar və onların gəliri

	sayı	ölçü vahidi	Üzüm bağlarının gəliri pul vahidi		meyvə bağlarının gəliri pul vahidi	
İrəvan şəhəri	1.473	1.233	2.608 x34b		2.982x3b	
Qırxbulaq	259	172	390	-	150	-
Zəngibasar	199	38	80	-	115	-
Görnibasar	54	36	1	-	68	50
Vedibasar	76	15????	-	-	19	50
Şərur	284	78	2	-	320	-
Sürməli	375	110	95	-	279	-
Dərəkənd Parçenis	96	21	10	-	76	20
Saatlı	80	16	9	50	72	60
Talın	4	4	-	-	-	-
Seyidli-Axsaxlı	9	2	-	-	3	-
Sərdarabad	62	34	160	-	245	-

**Mənbə:**

1. Шопен И.И. Исторический памятник состояния армянской области в эпоху её присоединения к Российской империи. СПб., 1852, с.747.

*Cədvəl 9.*

İrəvan xanlığında bağçılıq

bağ bitkisinin adı	harada	qiyməti	cəmi
ərik, şaftalı, xurma, heyva, üzüm, nar, tut			5000 bağ
ərik — təzəsi		kisəsi 1 rubla	
ərik — qurusu		batmanı — 40 qəpik gümüşə	
buğda ilə mübadilə edilən ərik		1 batman quru ərik 4 batman buğdaya	
üzüm bağları	Çölməkçi-110 Kanakir- 120 Əştərək-132; Parakər və Şarabad-46 Üçkilsə-107 Uşaqan-46 və 34 müxtəlif kiçik bağlar		

**Mənbə:**

1. ОРВЗ (Составил Лекгобытов). ч.IV. СПб., 1836, с.281-282.



*Cədvəl 10.*

İrəvan xanlığında maldarlıq

atçılıq	iri mal-qara	qoyun və keçi	dəvə	uzun-qulaq	donuz
Ən yaxşısı qarapapaq və kürdlərdə 20 min	100 minədək	290 minədək	400-dək	5 minədək	cüzi miqdarda (Üçkilsədə)

**Mənbə:**

1. ОРВЗ, (Составил Леггобытов). ч.IV. СПб., 1836, с.282-283.



Şəkil 1.  
Azərbaycan türklərinə məxsus Səlim karvansarası (XIV əsr)  
*Mənbə:* [www.armeniapedia.org/index.php.title=/Rediscover](http://www.armeniapedia.org/index.php.title=/Rediscover)



Şəkil 2.  
Azərbaycan türklərinə məxsus Talin karvansarasının xarabalıqları  
*Mənbə:* Якобсон А.Л. Очерки истории зодчества Армении V-XVII веков.  
М., 1950, с. 105

**İRƏVAN XANLIĞI**  
RUSIYA İŞĞALI VƏ ERMƏNİLƏRİN ŞİMALI AZƏRBAYCAN  
TORPAQLARINA KÖÇÜRÜLMƏSİ



Şəkil 3.

Azərbaycan türklərinə məxsus karvansaranın (Gürcü karvansarası) qalıqları

*Mənbə:* Арутюнян В., Асратян М., Меликян А. Ереван. М., 1968, с.69




Şəkil 4.

Köhnə İrəvan bazarı. 1905-ci ilə aid foto

*Mənbə:* Luigi Villari. Fire and Sword in the Caucasus. London, 1906, p.220

**İRƏVAN XANLIĞI**  
RUSIYA İŞĞALI VƏ ERMƏNİLƏRİN ŞİMALI AZƏRBAYCAN  
TORPAQLARINA KÖÇÜRÜLMƏSİ



Şəkil 5.

Zərəbxanada ticarət köşkləri. İrəvan şəhəri

*Mənbə:* Арутюнян В., Асратян М., Меликян А. Ереван. М., 1968, с.68




Şəkil 6.


İrəvan şəhərində Dəmirbulaq körpüsü

*Mənbə:* Арутюнян В., Асратян М., Меликян А. Ереван. М., 1968, с.68

**İRƏVAN XANLIĞI**  
RUSIYA İŞĞALI VƏ ERMƏNİLƏRİN ŞİMALI AZƏRBAYCAN  
TORPAQLARINA KÖÇÜRÜLMƏSİ



Şəkil 7.  
Zəngi çayı üzərində körpü və İrəvan xanları sarayının görünüşü  
*Mənbə:* Арутюнян В., Асратян М., Меликян А. Ереван. М., 1968, с.66



Şəkil 8.

Zəngi\* çayı üzərində Qırmızı körpünün görünüşü. İrəvan.  
*Mənbə:* Арутюнян В., Асратян М., Меликян А. Ереван. М., 1968, с.67


\* Müəlliflər Azərbaycan türklərinə məxsus “Zəngi” toponimini erməniləşdirərək “Razdan” sözü ilə əvəz etmişlər



Şəkil 9.

Qırxbulaq\* çayı üzərində körpü. İrəvan  
*Mənbə:* Арутюнян В., Асратян М., Меликян А. Ереван. М., 1968, с.67

\* Müəlliflər Azərbaycan türklərinə məxsus “Qırxbulaq” toponimini dəyişərək “Qedar” sözü ilə əvəz etmişlər.



Şəkil 10. İrəvan xanlığının Rusiya tərəfindən işğalından sonra  
Goğb (Qoğb) duz dağının və duz mədənlərinin görünüşü  
Dübua de Monperenin çəkdiyi şəkil (XIX əsr)







# 4

Xanlığın sərhədləri,  
inzibati bölgüsü və idarəçilik  
sistemi

### Tarixi-coğrafi sərhədləri

**T**arixi Azərbaycan torpaqlarında yaranan müstəqil dövlət qurumlarından biri olan İrəvan xanlığı XVIII əsrin II yarısında Şimali Azərbaycanın cənub-qərb torpaqlarını əhatə edərək Araz çayının hər iki sahilində yerləşirdi.

İrəvan xanlığının tarixi-coğrafi sərhədləri haqda müxtəlif məlumatlar mövcuddur.

N.Dubrovin, qısa da olsa, İrəvan xanlığının sərhədləri haqqında məlumat vermişdir. O, xanlığın şimaldan Pəmbək, Şəmşəddil, Qazax sultanlıqları və Gəncə xanlığı, şərqdən Qarabağ və Naxçıvan xanlıqları, cənub və qərbdən isə İran və Osmanlı əraziləri ilə həmsərhəd olduğunu yazır [149, 327]. S.D.Burnaşev haqlı olaraq Azərbaycan xanlıqlarının siyasi-coğrafi sərhədlərinin fasiləsiz müharibələr nəticəsində daim dəyişdiyini\* qeyd edir [40, 25-26]. Lakin müəllif İrəvan xanlığının qonşu dövlətlərlə sərhədlərini təsvir edərkən yanlış olaraq xanlığın yalnız Arazın sol sahilində yerləşdiyini göstərir [40, 17]. Müxtəlif mənbələrin təsvirlərində İrəvan xanlığının Araz çayının əsasən sol sahilində, qismən isə sağ sahilində yerləşdiyini izləmək mümkündür\*\* [95, 351-353; 149, 327; 71, V, 253; bax: bölmənin sonu, xəritə 3,4].

61°-64° şərq uzunluq dairəsi və 41°-39° şimal en dairəsi arasında yerləşən İrəvan xanlığı məhsuldar Ağrı vadisini öz hüduqları daxilinə almaqla şimaldan Şörəyel, Pəmbək, Şəmşəddil, Qazax sultanlıqları, şimal-şərqdən Gəncə, şərqdən Qarabağ və Naxçıvan xanlıqları, cənubdan Xoy xanlığı, Maku xanlığı və Bayazid paşalığı, qərbdən Kağızman və Qars paşalığı ilə həmsərhəd idi. Ümumilikdə İrəvan

\* Şörəyel və Pəmbək ərazisi xanlığın əlindən alınaraq sultanlıq şəklində Rusiya imperiyası tərəfindən Kartli-Kaxetiyyə verilmişdi [71, I, 294].

\*\* İrəvan xanlığının Rusiya imperiyası tərəfindən işğalından sonra tərtib olunmuş xəritələrdə belə xanlığın ərazisinin Araz çayının hər iki sahilində yerləşdiyini izləmək mümkündür [bax: xəritə 1, 2, 3].

xanlığının ərazisi 11,000 kv.verstə bərabər idi\* [bax: 71, IV, 253; 106, 34].

Xanlığın siyasi-coğrafi sərhədləri qərbdə Arpaçaydan, Qızılkişə kəndinin yanından şimaldan cənuba doğru uzanır, sonra bir qədər şərqlə tərəf dönməklə Arpaçayın aşağı axarı üzərindəki Hacı Bayramlı kəndinə doğru gedir, buradan çayı keçib qərbə doğru uzanır və Qərribdağ silsiləsinə çatırdı. Burada sərhəd Arazı keçir və həmin dağ silsiləsi ilə şimal-qərbə tərəf — Koroğlu dağına qədər uzanırdı. Sonra əvvəlcə şimal-şərqlə, daha sonra isə azacıq şimala dönməklə, su paylanan yüksəkliyə — Kiçik Ağrıya, bundan sonra isə şimal-qərbə — Araza qədər uzanırdı [bax: bölmənin sonu, şəkil 12]. Burada Arazın sərhədini kəsərək Naxçıvanı Şərur düzənliyi ilə ayıran dağ silsiləsi ilə uzanır, daha sonra Gözdərdə dağ silsiləsi ilə Zəngəzur dağlarının şimal parçası ilə Göyçə gölünü və onun şərqiindəki dağları öz içərisinə alırdı. Bundan sonra isə xanlığın sərhədləri Pəmbək dağlarını və Alağözün şimal yamacını Arpaçayla birləşdirən xətlə Bazarcıq kəndinin üstündən keçərək Qızılkişə kəndinə qədər gəlib çatırdı\*\* [95, 351-352; 214, 31-32].

Hüseynəli xanın hakimiyyəti illərində (1762\*\*\*-1783) İrəvan xanlığının sərhədləri daha da genişlənərək Şörəyel bölgəsini də əhatə etmişdi [214, 31-32]. Melikset bəyin "Gürcü mənbələri"yə əsaslanan A.R.Qriqoryan yazır: "1779-cu ildə gürcü knyazı II İrakli İrəvan xanlığına qarşı hücumu keçərək Şörəyeli işğal etdi və onun hakimi Sultan Qəhrəmanı özünə tabe etdi". Bu işğaldan sonra Şörəyelin yenidən azad olunub İrəvana qaytarılması məsələsi xanlığın xarici siyasətində daim diqqət mərkəzində olmuşdur [105, 178; 214, 32].

\*Təsvir Dimitri Zubarevə məxsusdur [bax: 71, IV, 253].

\*\*İrəvan xanlığının ərazisi və sərhədlərindən bəhs edən bütün əsərlərdə, bir qayda olaraq, bütün yer adları, toponimlər yalnız Azərbaycan türkcəsindədir, daha doğrusu, Azərbaycan xalqına məxsus adlar və yaşayış məskənləridir. Erməni mənbəsi sayılan "Cambr"da bu cür toponimlər yüzlərlədir [bax: bölmə 2, əlavə № 4]. Erməni müəllifi V.A. Qriqoryan belə öz əsərində bütün toponimlərin əksəriyyətinin əvvəlcə Azərbaycan türkcəsində, sonra isə mötərizə içərisində fars dilindən götürmə sözlərlə erməniləşdirilmiş şəklini vermişdir. Məsələn: Arpaçay (Axuryan), Gözdərdə (Vardenis) və s. [214, 31-32 və s.].

\*\*\* İrəvan xanı Hüseynəli xan Qacarın hakimiyyətə gəlməsi dövrün mənbəsində "Cambr"da 1759-1760-cı illərdən başlayaraq xatırlanır [105, 137].

1795-ci ildə Ağa Məhəmməd xan Qacar İrəvan xanlığını özündən asılı hala saldı. Bundan sonra Pəmbək, Qazax və Borçalını xüsusi fərmanla irəvanlı Məhəmməd xana verdi [149, 65]. Lakin az sonra — 1796-cı ildə V.Zubovun başçılığı ilə Rusiya qoşunları Azərbaycana hücum etdi. Ağa Məhəmməd xan Qacar İranın içərilərinə çəkilməyə məcbur oldu. Bunun nəticəsində İrəvan xanı Məhəmməd xan Ağa Məhəmməd xan Qacarı ona verdiyi Azərbaycan torpaqlarını — Pəmbək, Qazax və Borçalını öz hakimiyyəti altında saxlaya bilmədi.

1797-ci ilin yazında Ağa Məhəmməd şah Qacar Azərbaycana ikinci dəfə yürüş edərək Pəmbək və Borçalını yenidən İrəvan xanına verdi, Şəmşəddil və Qazaxı isə gəncəli Cavad xana verməyi İraklidən tələb etdi [149, 207; 214, 33] Ağa Məhəmməd şahın həmin ilin iyul ayında Şuşada qətlə yetirilməsi bu planın reallaşdırılmasına imkan vermədi. Digər tərəfdən, irəvanlı Məhəmməd xan həbs olunaraq İrana aparıldı. İrəvanlı Məhəmməd xan İrandan qayıtdıqdan sonra 1801-ci ilin əvvəlində Şörəyeli tutdu. Şörəyel 1805-ci ilin yazında Rusiya tərəfindən işğal edilənə qədər İrəvan xanlığının tərkibində qaldı.

### **İnzibati ərazi bölgüsü**

Azərbaycanın digər xanlıqlarında olduğu kimi, İrəvan xanlığı da inzibati-ərazi quruluşuna görə mahallara, mahallar isə kəndlərə bölünmüşdü [bax: bölmənin sonu, xəritə 3].

*İrəvan şəhəri* şimaldan Qırxbulaq, qərbdən və cənubdan Zəngibasar mahalları ilə, şərqdən isə onu Qərbibasar (Körpübasar) mahalından ayıran Oxçuberd dağının daşlı pillələri ilə həmsərhəd idi. İrəvan şəhəri onu əhatə edən bağlarla birgə geniş ərazini əhatə edirdi. Onun sahəsi 28 verstə bərabər idi [95, 463-464; Bax: bölmənin sonu, şəkil 5, 6, 7, 8, 11]. İrəvan xanlığının paytaxtı, müstəqil inzibati mərkəz olan İrəvan şəhəri iki hissəyə – içəri şəhər (qala) və bayır şəhər hissəsinə bölünmüşdü [bax: bölmənin sonu, xəritə: 2, 4].

*İçəri şəhər* əsasən İrəvan qalasından ibarət idi. İrəvan qalası 1583-cü ildə Osmanlı sərkərdəsi Fərhad paşa tərəfindən tikilmiş, sonralar dəfələrlə dağıdılmış, yenidən bərpa edilmiş, XVIII əsrin sonunda isə kifayət qədər möhkəmləndirilmiş və dəfələrlə ağır mühasirələrə tab gətirmişdi. İrəvan qalası Zəngi çayının sol sahilində yerləşirdi. Qala üç tərəfdən dərin xəndəklə, digər tərəfdən isə Zəngi çayının sol sahilində sıldırımında tikilmiş 2 hündür divarla əhatə olunmuşdu. Qalanın iki qapısı vardı: şimalda məşhur Şirvan qapısı, cənubda isə Təbriz qapısı. Mühasirə zamanı sudan istifadə etmək üçün qaladan Zəngi çayına çıxış da var idi [71, IV, 290; 200, 41].

1813-cü ildə burada olan Qaspar Druvil yazırdı: «İrəvan qalası iki divarla əhatə olunub, şəhərdən yarım top atəşi məsafəsində yerləşir. Qala uzun müddət Türkiyə və İran arasında mübahisəyə səbəb olmuş, nəhayətdə İranın (Səfəvilərin — *red.*) hakimiyyəti altında qalmışdı. Qalanı xan idarə edir. Xan qalanın içərisində üç nizami tabor, qalanı qoruyan 60 top və süvari artilleriya bölüyünün yarısını saxlayır [49, 8]».

İrəvan qalasının içərisində sərdarın sarayı, hərbiçilərin evləri, dükanlar və iki məscid vardı.\* Qalanın içərisinə 2 yerdən — Zəngi çayından və cənub-şərq tərəfdən — Qırxbulaq çayından yeraltı yolla su çəkilməmişdi [bax: bölmənin sonu, şəkil 3, 4]. Rusiya işğalına qədər İrəvan qalasında 800 ev vardı. Lakin işğaldan sonra bu evlərin çoxu dağıdılmışdı [71, IV. 290].

*Bayır şəhər* əsasən üç böyük məhəllədən ibarət idi. Həmin məhəllələr bunlar idi:

*Şəhri (Əski şəhər)* məhəlləsi — şəhərin şimal-şərq hissəsini əhatə edərək Qırxbulaq çayının sağ sahili ilə İrəvan qalasına kimi uzanırdı. Şəhərin mərkəzi bazarı və bütün meydanları, bir çox karvansaraları

\* İrəvan şəhərində qeydə alınan məscidlər bölmənin sonundakı cədvəldə verilmişdir [bax: cədvəl 2; şəkil 1, 2, 15].

və hamamları bu hissədə yerləşirdi [95, 464; 200, 46; Bax: bölmənin sonu, cədvəl 3; şəkil 9, 10, 14].

**Təpəbaşı** məhəlləsi — Zəngi çayı ilə Şəhri məhəlləsinin arasındakı təpəlikdə yerləşirdi. Bu məhəllə şəhərin qərb hissəsini əhatə edirdi. Təpəbaşı məhəlləsini Şəhri məhəlləsindən İrəvanın adlı-sanlı adamlarının çoxsaylı bağları ayırırdı. Hüseynqulu xana məxsus məşhur Xan bağı da burada yerləşirdi [95, 464-465; 200, 46].

**Dəmirbulaq** məhəlləsi — Şəhri məhəlləsindən cənub-şərqdə, İrəvan qalasının şərqində yerləşirdi. Cəfər bəy məscidi və hamamı, həmçinin Həsənəli hamamı və Susuz karvansarası burada yerləşirdi [95, 465; 214, 40; 200, 47]. Yuxarıda göstərilən məhəllələrin sakinləri Azərbaycan türkləri idi [200, 47].

XVI əsrdə osmanlı yürüşləri zamanı sultanın katibi olmuş İbrahim Rəhimizadə İrəvan şəhərini “Azərbaycan mülkünün gözü” adlandırmışdı [9, 169]. XIX əsrin I qərinasında Rusiya tərəfindən işğal olunmasına baxmayaraq, sonrakı dövrlərdə də İrəvan şəhəri öz gözəlliyini və Azərbaycan türklərinə məxsusluğunu saxlayırdı. B.Jelioxovskaya bu haqda yazır: "İrəvan görünüşünə görə bütünlüklə tatar (Azərbaycan — *red.*) şəhəridir, uzaqdan çox gözəldir. Şəhərin yerləşdiyi düzənlik nəhəng çiçək səbətinə bənzəyir. Ağ evlər, qüllələr, qalanın xarabalıqları, rəngbərəng kaşılarla üzlənmiş məscid və təmtəraqlı minarələr: bunların hamısı bağların içərisində itir, piramidaşəkilli sərvlərin xiyabanı ilə dövrələnir, hər şey üzüm tənəkləri, sarmaşığı xalçaları ilə əhatə olunmuş, hamısı qızılgül və nar kolları ilə bəzədilmişdi. Zəngi çayı yüksək dağdan şələlə kimi düzənliyə tökülür və qayalarda dərin yataq açaraq şəhərə doğru yönəlir və hər cür yaşıllığın keçilməz cəngəlliyində itir" [154, 40-42]. 1836-cı ildə Leqkobitov tərəfindən tərtib olunmuş mənbənin məlumatına görə, İrəvan qalasının

ətrafında — bayır şəhərdə 1736 ev, 5 meydan, 8 məscid, 5 kilsə,\* 6 karvansara, 1670 dükan, 9 ictimai hamam, 1470 üzüm və meyvə bağı, 40 dəyirman, 6 ding vardı [71, IV. 291]. Leqkobitovdan fərqli olaraq, İ.Şopen İrəvan şəhərində 1730 ev olduğunu göstərir. Bu evlərdən 792-si Şəhri (Əski şəhər), 622-si Təpəbaşı, 322-si isə Dəmirbu-laq məhəlləsində yerləşirdi [95,468].

**Sərdarabad qalası** İrəvan qalasından sonra ikinci ən böyük qala-şəhər olmaqla bərabər Azərbaycanın ən möhtəşəm orta əsr qalalarından biri idi. İ.Şopenin məlumatına görə, bu qalanın əsası İrəvan xanı Hüseyn xan (Hüseynqulu xan Qacar — *red.*) tərəfindən təqribən 1810- cu ildə qoyulub [95,255]. Araz çayının sol sahilində yerləşən Sərdarabad qalasının ikiqat hörgülü, hündür divarları uzunsov dörd-bucaqlı formasında idi. Top yerləşdirmək üçün uzun (yan) divarlar-da 6, qısa divarlarda isə 4 bürcü var idi. Dərin xəndəklə əhatə olunan qalanın dövrəsi 4 verstə yaxın idi. Burada sərdarın sarayından başqa 700-dək ev, 1 məscid, 33 dükan, 16 dəyirman, 1 ding, 4 yağçəkən zavod, 1 boyaqxana və sərdara məxsus geniş bağ vardı. Əhalisi əkinçilik, maldarlıq, xırda ticarət, bez toxuculuğu, dəmirçilik, dərzilik və digər sənət sahələri ilə məşğul olurdu [71,IV.291-292].

Digər mənbənin məlumatında Sərdarabad qalası dairəvi qülləsi olan çiy kərpicdən tikilmiş divarlarla əhatə olunmuşdu. Keçmiş Sərdarabad kəndi qalanın içərisində yerləşirdi [59,28]. Sərdarabad qalası üç tərəfdən ikiqat divarlarla əhatə olunmuşdu, yalnız cənub tərəfdən təkqat divara malik idi [32,564].

Xanlıq inzibati cəhətdən mahallara bölünürdü [bax: 95,442-446; 50,31]. Mahalları mahal bəyləri və ya naiblər idarə edirdi. Mahal bəyi və ya naib vəzifəsi irsi idi. Lakin yeni mahal bəyi və ya naib hər də-

\* Bu kilsələr İrəvan xanlığının Rusiya tərəfindən işğalından sonra, ermənilərin xüsusi məqsədlə Osmanlı imperiyası və Qacarlar İrənından köçürülərək İrəvan şəhərində yerləşdirilməsindən sonra inşa edilmişdi.

fə xan tərəfindən təsdiq edilirdi. Naiblər mahalın inzibati, mühafizə və bəzən məhkəmə işlərinə də cavabdeh idilər.

Kəndlər *yüzbaşı* və *kəndxudalar* tərəfindən idarə olunurdu. Xanlığın idarəetmə sistemində çalışanlar, demək olar ki, aylıq məvacib almırdılar. Onlara xidmətləri müqabilində məvacib xəzinə üçün toplanan vergi hesabına ödənilirdi.

İrəvan xanlığının ərazisi əvvəllər inzibati cəhətdən 12 mahalə bölünmüşdü. Sonralar Hüseynqulu xan Qacar daha 3 yeni mahal yarıdaraq mahalların sayını 15-ə çatdırdı [200,33]. Xanlıq mahallara bölünərkən xanlıq ərazisindəki suvarma sistemindən bütün mahalların istifadə edə bilməsi nəzərə alınmışdı. Bu da xanlıq ərazisində kənd təsərrüfatının inkişafı üçün həlledici əhəmiyyətə malik idi.

İrəvan xanlığına aşağıdakı mahallar daxil idi [bax: bölmənin sonu, cədvəl 2].

**Qırxbulaq mahalı.** Bu mahal İrəvan şəhərinin şimal və cənubunu əhatə edirdi. Cənubdan Araz çayı, şimaldan Dərəçiçək, qərbdən Gərnibasar, şərqdən Gərn — Vedibasar mahalları ilə həmsərhəd idi. XVIII əsrin sonunda bu mahal ayrı-ayrılıqda Qırxbulaq və Zəngibasar mahalları kimi verilir. İrəvan xanı Məhəmməd Hüseyn xan Qacara məxsus mütləklərin siyahısından da məlum olur ki, Zəngibasar kəndlərinin çoxu Qırxbulaq mahalının içərisində verilmişdir [214,33]. XIX əsrin birinci rübünə aid mənbədə Qırxbulaq mahalı artıq iki adla təqdim olunur: Qırxbulaq mahalı və Zəngibasar mahalı [95, 442 ]. İ.Şopen Qırxbulaq mahalına məxsus 48 kənd qeydə almışdır və bu kəndlərdən 26-nın artıq dağıldığını qeyd edir [bax: 95, 509-510, 543-544]. Məhz bu məlumata əsaslanan C.Bornoutyan mərkəzi *Kənəkir* olmaqla bu mahalə 22 kəndin daxil olduğunu qeyd edir [200, 38].

XVIII əsrdə Qırxbulaq mahalının tərkibində olan *Zəngibasar* mahalı da, artıq, XIX əsrin əvvəlində tamamilə ondan ayrılmışdı. İ.Şo-



pen Zəngibasara mahalına məxsus 33 kənd qeydə almışdır və bu kəndlərdən 7-nin artıq dağıldığını qeyd edir [bax: 95, 510, 547-548]. Məhz buna görə C.Bornoutyan Zəngibasara mahalına mərkəzi *Uluxanlı* olmaqla 26 kəndin daxil olduğunu yazır [200, 35].

*Gərni* — *Vedibasara mahalı*. Matenadaranda saxlanılan sənədlər siyahısına əsasən, bəhs edilən dövrdə bu mahal birləşmiş mahal olub Azad (Gərniçay) çayından suvarılan və Arazdan şimala tərəf olan torpaqları, həmçinin Vədiçay və Qapançay hövzəsindən suvarılan vadiləri əhatə edirdi. Şimaldan Göyçə, şərqdən Şərurla həmsərhəd idi [214,34]. Bu mahal da sonralar iki yerə — *Gərribasara* və *Vedibasara*\* mahallarına bölünmüşdü [95, 442-443].

Araz çayının sol sahilində yerləşən *Gərribasara* mahalı şimaldan Qırxbulaq, qərbdən Zəngibasara, cənubdan qismən Araz çayı və Vedibasara mahalı, şərqdən isə Göyçə mahalını ondan ayıran yüksək dağlarla həmsərhəd idi. İ.Şopen Gərribasara mahalına məxsus 95 kənd qeydə almışdır və bu kəndlərdən 43-nün artıq dağıldığını qeyd edir [Bax: 95,442,510-511,547-555]. C.Bornoutyan isə dağılmayan kəndləri nəzərdə tutaraq Gərribasara mahalına mərkəzi *Qəmərli* olmaqla 52 kəndin daxil olduğunu yazır. Ərazisindən axan Gərni çayı bütün mahalı su ilə təmin edirdi [200, 35].

Araz çayının sol sahilində yerləşən *Vedibasara* mahalı şimaldan Gərribasara, qərbdən Araz çayı, cənub və cənub-şərqdən Şərur mahalı və Naxçıvan xanlığı, şərqdən Göyçə mahalı ilə həmsərhəd idi. Vədiçay və Qapan çayı mahalı su ilə təmin edirdi [95,442-443]. İ.Şopen Vedibasara mahalına məxsus 54 kənd qeydə almışdır və bu kəndlərdən 33-nün artıq dağıldığını qeyd edir [95,511-512,555-556]. Məhz buna

\**Vedibasara* toponimi iki komponentdən — "vedi" — ərəbcə vadi, "basara" — Azərbaycan türkcəsində basmaq (çayın daşaraq ətrafları basması) felindən düzəlmişdir. İrəvan bölgəsində Vədi adlı kiçik çayın olması məlumdur [171,50]. Bundan əlavə, İrəvan bölgəsində Böyük Vədi adlı kənd olmuşdur. Rusdilli mənbədə kəndin adı ərəbcə Vədi Ulya formasında verilir [95,537]. Kəndin aborigen əhalisi — Azərbaycan türkləri 1918-ci ildə ermənilər tərəfindən zorla qovulmuş, əvəzində 1915-1918-ci illərdə Türkiyədən gəlmə ermənilər yerləşdirilmişdi [bax: 110, 162, 169-170].

görə də C.Bornoutyan mərkəzi *Dəvəli* olan Vedibasar mahalına 21 kəndin daxil olduğunu yazır [200,35].

*Şərrur mahalı.* İrəvan xanlığının cənub-şərqində yerləşən bu mahal şimaldan Vedibasar mahalı, qərbdən Araz çayı, cənubdan və cənub-şərqdən Naxçıvan xanlığına aid ərazilərlə həmsərhəd idi. Şərq hissəsi Arpaçay vasitəsilə iki yerə bölünürdü [95,443.]. İ.Şopenin siyahıyaalmasında 61 kənddən ibarət olan bu mahalın 11 kəndi tamamilə dağıdılmışdı [95, 512,555-563]. C.Bornoutyana görə, mərkəzi *Əngiçə* olan bu mahal 50 kəndə nəzarət edə bilirdi. Arpaçay mahalın bütün suvarma sistemini təmin edirdi [200,35].

*Sürməli mahalı.* İrəvan xanlığının cənub-qərb ərazilərini əhatə edən bu mahal Araz çayının sağ sahilində yerləşirdi. Mahal şimal və şimal-şərqdən Araz çayı ilə, qərbdən Dərəkənd — Parçenis mahalı, cənubdan onu Bayazid paşalığından ayıran Ağrıdağ silsiləsi ilə həmsərhəd idi. Əsas suvarma mənbəyi Araz çayından çəkilən arxlar olan bu mahalın, İ.Şopenin təsvirinə görə, 78 kəndindən 28-i tamamilə dağıdılmışdı [95, 443, 512-513, 563-567]. Sürməli İrəvan xanlığının ən sıx əhalisi olan mahalı idi. Əhalisi əsasən qoyunçuluqla məşğul idi. C.Bornoutyan mərkəzi *İğdir* olan bu mahalın 49 kəndi əhatə etdiyini qeyd edir [200,35]. Lakin İ.Şopen *Sürməli* mahalında 50 kəndin yararlı olduğunu göstərir [Bax: 95,563-567].

*Dərəkənd — Parçenis mahalını* Hüseynəli xan Qacar Sürməli mahalından ayıraraq təşkil etmişdi. Bu mahal İrəvan xanlığının cənub-qərb qutaracağında, Araz çayının sağ sahilində yerləşirdi. Dərəkənd — Parçenis mahalı şimaldan Səədli mahalı, cənub-qərbdən Osmanlı dövləti, şərqdən isə Sürməli mahalı ilə həmsərhəd idi. Yeni mahal Bayazid sərhədindən Araz çayına doğru uzanan Parçeniş, Dərəkənd, Parnaud dərə vadilərini əhatə edirdi. Dağıdılmış 8 kənddən savayı, Parçeniş dərəsində 26, Dərəkənd dərəsində isə 54 yararlı kənd qeydə alınmışdı [95, 443, 513, 571-574]. Məşhur *Goğb* (Qulp) kəndi və eyni

adlı duz mədəni burada yerləşirdi. Bu kənd artıq mahal mərkəzinə çevrilmişdi [200, 35-36].

**Səədli mahalı.\*** İrəvan xanlığının ən kiçik mahalı sayılan Səədli xanlığın qərb qurtaracağında yerləşirdi. Arpaçay mahalı iki hissəyə ayıraraq Araz çayına qovuşurdu. Səədli mahalı şimadan Talın, qərbdən Osmanlı dövləti, cənubdan Dərəkənd — Parçenis, şərqdən isə Sərdarabad mahalı ilə həmsərhəd idi. İ.Şopen Səədli mahalına məxsus 14 kənd qeydə almışdır və bu kəndlərdən 5-nin artıq dağıldığını qeyd edir [95, 444, 513, 575-576]. Məz buna görə də C.Bornoutyan, əsasən, Səədli tayfasının yaşadığı Səədli mahalının mərkəzi *Xeyribayli* olmaqla 9 kəndi əhatə etdiyini qeyd edir [200, 36].

**Talın mahalı.** İrəvan əyalətinin şimal-qərbində Alagöz dağı ilə Arpaçay arasında yerləşirdi. Bu mahal şimaldan Şörəyel, qərbdən onu Qars paşalığından ayıran *Arpaçayla*, cənubdan *Sərdarabad* və *Səədli* mahalları ilə, şərqdən isə *Seyidli-Axsaxlı* mahalı ilə həmsərhəd idi. İ.Şopen Talın mahalına məxsus 47 kənd qeydə almışdır və bu kəndlərdən 27-nin artıq dağıldığını qeyd edir [95, 444, 513-514, 575-576]. C.Bornoutyan Talın mahalı əhalisinin çox olmadığını və yararlı 20 kəndin olduğunu qeyd edir. Mahalın mərkəzi *Talından* keçən ticarət yolu Tiflis vasitəsilə Qara dənizə və Rusiyaya gedirdi [200, 36]. Məşhur Talın karvansarası burada yerləşirdi [Bax: şəkil 9].

**Seyidli-Axsaxlı mahalı.\*\*** İki tayfanın adından götürülmüş mahal Talın mahalı sərhədlərindən başlayaraq Alagöz dağının cənub və şərq ətəkləri ilə Abaran mahalına qədər əraziləri əhatə edirdi. Şimal-

\*"Səədli" qədim türk tayfalarından birinin adıdır. Azərbaycan, Türkiyə, Gürcüstan ərazisində onlarca "Səədli" adlı yaşayış məntəqələri var. Bütün bu yaşayış məntəqələri eyni adlı türk tayfasının yadigarlarıdır. XVII əsrə aid mənbədə Səədin ölkəsi kimi qeyd olunur [34, 90, 193, 485 və s.].

\*\*Seyidli — Arsaxlı mahalının adının birinci hissəsi — "Seyidli" sözü qədim Səədli tayfasının adı ilə bağlıdır. Hətta erməni mənşəli Qərb tarixçisi C.Bornoutyan da öz əsərində bu sözü Səədli şəklində yazmışdır [bax: 200, 36]. Mahalın adının ikinci hissəsindəki "Axsaxlı" sözü "axsaq", "topal" mənasında deyil. Bu ad Azərbaycanın digər yaşayış məntəqələri və yer adlarında qorunub saxlanılan qədim Sak tayfalarının adı ilə bağlıdır və əvvəllər "Ağsaklı" kimi işlənmişdir. Məsələn: Şəki — Səki, Zakatala — Sak talası, Axsaxlı — Ağ Saklı, Ərsak (Arsak) — Ər Sak və s. Bundan əlavə, həmin söz Axcalı-Ağacəri qədim Azərbaycan Qacar tayfalarının adı ilə də bağlı ola bilər. İrəvan bölgəsinin qədimdən Ağcaqoyunlu Qacarların vətəni olmasını mənbələrin məlumatları təsdiq edir.

dan Abaran, qərbdən Talın, cənub-qərbdən az bir hissəsi Sərdarabad, cənub-şərqdən isə tamamilə Qərbibasars mahalı ilə həmsərhəd idi [95, 444]. Mərkəzi *Uşi (Üşü)* olan bu mahal cəmi 20 kənddən ibarət idi. Bunlardan 11 kənd Seyidli tayfasına, 9 kənd isə Axsaxlı tayfasına məxsus idi. Burada dağıdılmış kənd qeydə alınmayıb [95, 575-580; 200, 36].

***Sərdarabad mahalı.*** Bu mahal İrəvan xanlığının ən böyük mahallarından biri idi. Sərdarabad mahalı Araz çayının şimal sahillərində, Sürməli mahalının qarşısında yerləşirdi. Mahal şimaldan Talın, qərbdən Səədli, cənubdan onu Sürməli mahalından ayıran Araz çayı, şərqdən isə Zəngibasars və Qərbibasars mahalları ilə həmsərhəd idi. İrəvan xanı Hüseynəli xan Qacarsın göstərişi ilə yaradılan bu mahalda Hüseynqulu xan Qacarsın göstərişi ilə 1810-cu ilə yaxın məşhur *Sərdarabad qalası* tikildi. Hüseynqulu xan Qacar burada yaşayırdı [95, 255]. Mərkəzi Sərdarabad şəhər-qalası olan bu mahalda 30 kənd qeydə alınmışdır. Bu kəndlərdən 8-i dağıdılmışdı. Qeyd etmək lazımdır ki, sonralar bu mahalda yaşayan ermənilər məhz Rusiya işğalından sonra buraya əsasən Bayazid paşalığından köçürülənlər idi [95, 444, 514, 579-584].

***Qərbibasars (Körpübasars) mahalı.*** Bu mahal şimaldan Seyidli-Axsaxlı mahalı, qərbdən Sərdarabad, cənubdan Zəngibasars, şərqdən onu Qırxbulaq mahalından ayıran Zəngi çayı ilə, şimal-şərqdən isə qismən Dərəçiçək mahalı ilə həmsərhəd idi. Gərnə çayı ilə suvarılan bütün torpaqlar bu mahala daxil idi. Qərbibasars mahalında 49 kənd qeydə alınmışdır. Bu kəndlərdən 9-u dağıdılmışdı. [95,445,514,583-588]. Abaran-su, Qərbi çayı və Araz çaylarının qolu mərkəzi *Əştərək* olan Qərbibasars mahalını su ilə təmin edirdi. C.Bornoutyana görə, xanlığın mərkəzi İrəvan şəhəri və erməni katolikosluğunun dini mərkəzi Üçkilsə bu mahalda yerləşirdi. [200,37]. Lakin mənbələrin təsvirlərində İrəvan şəhəri heç bir mahala tabe olmayan müstəqil inzibati ərazi kimi təqdim olunur [bax: bölmənin sonu, xəritə 1, 3].

**Abaran\* mahalı.** İrəvan xanlığının şimal qurtaracağında yerləşən Abaran mahalına böyük Alagöz dağlarından şimala və şimal-şərqə doğru uzanan torpaqlar, Alagöz və Pəmbək dağları arasındakı ərazilər daxil idi. Mahal yüksəklikdə yerləşən torpaqları əhatə edərək Abaran-su çayının sahilində yerləşirdi. Abaran mahalı şimaldan Pəmbək, şimal-qərbdən Şörəyel, cənubdan Seyidli-Axsaxlı, şərqdən isə Dərəçiçək mahalları ilə həmsərhəd idi. İ.Şopen Abaran mahalına məxsus 61 kənd qeydə almışdır və bu kəndlərdən 22-nin artıq dağıldığını qeyd edir [95, 445, 514-515, 587-591]. Mahalın ərazisininin, demək olar ki, daimi sakinləri az idi. Bura Gürcüstanla sərhəddə yerləşdiyindən zaman-zaman işğalçılara qarşı hərbi əməliyyatlar meydana çevrilirdi. Mahalın 39 kəndində Böyük Çobanqara tayfası yaşayırdı. Mərkəzi **Baş Abaran** idi [200, 37].

**Dərəçiçək mahalı.** Dərəçiçək mahalı gözəl iqliminə görə digər mahallardan seçilirdi. Mahal Göyçə gölündən başlayaraq Zəngi çayı və Misgənsu\*\* mənşəbindən Alapars kəndinə qədər uzanan dərədən ibarət idi. Dərəçiçək mahalı şimaldan Pəmbək, qərbdən Abaran, cənubdan Qırxbulaq, şərqdən Göyçə gölünün qərbində yerləşən torpaqlarla həmsərhəd idi. İ.Şopen burada qeydə aldığı 53 kənddən 16-nın dağıdılmış olduğunu yazır [95,445,515-116,591-596]. Mülayim iqlimə malik olan bu mahal İrəvan xanlığı əyanlarının yayda dincəldiyi yer idi. 37 kəndi əhatə edən Dərəçiçək mahalının mərkəzi Dərəçiçək və **Bijni** idi. Mahalın suya olan tələbatını Misgənsu və Zəngi çayları ödəyirdi [200,37].

\*Abaran, Aparan və ya Avaran — hər üç toponim Azərbaycan türkcəsindədir. Abaran forması daha qədimdir və ümumtürk dillərinə məxsusdur. Şimali Qafqazın Kuban əyalətində Abaran adlı çayın olması məlumdur [bax: 171, 1]. Abaran qədim türk mənşəli tayfanın adıdır. İrəvan xanlığında Baş Abaran kəndi və Abaran-su adlı çay da vardı. Avaran isə erkən orta əsr hun mənşəli avarların adı ilə bağlıdır [bax: 110, 96-97].

\*\* Misgənsu çayının adı XIX əsrə aid rusdilli mənbədə Mixxana çayı kimi təqdim olunur [bax: 95, 445].

**Göyçə\*** *mahalı*. İrəvan xanlığının şimal-şərq hissəsində yerləşən ən böyük mahalı Göyçə idi. Bu mahal Göyçə gölü hövzəsindəki Azərbaycan torpaqlarının əksər hissəsini (qərb torpaqları Dərəçiçək mahalının ərazisinə düşürdü — *red.*) əhatə edirdi. Mahal şimaldan Şəmşəddil sultanlığı, Gəncə xanlığı, şimal-qərbdən Dərəçiçək mahalı, qərbdən Qırxbulaq və Gərnibasar mahalları, cənub-qərbdən Vedibasars mahalı, cənubdan Naxçıvan xanlığı, şərqdən isə Qarabağ xanlığı ilə həmsərhəd idi. Ərazisinin böyük olmasına baxmayaraq, müharibə meydanı olduğu üçün əhalisi az idi. İ.Şopen Göyçə mahalına məxsus 126 kənd qeydə almışdır və bu kəndlərdən 67-nin dağıldığını və onların çoxunun adlarının artıq unudulduğunu qeyd edir. Mahalın yalnız 59 kəndində yaşayış qeydə alınmışdı [95, 446, 515-517, 595-600]. Əhalisi əsasən maldarlıqla məşğul olan bu mahalın mərkəzi *Kəvər\*\** idi [200, 37].

Hər bir mahal ayrılıqda bir inzibati vahid idi. Mahalların idarəsi ilə iri torpaq sahiblərindən təyin olunan mahal bəyləri və ya naibləri məşğul olurdu. Qeyd olunduğu kimi, bu vəzifə irsi olsa da, hər dəfə xan tərəfindən yenidən təsdiq edilirdi.

İrəvan xanları mahal bəylərini adətən qeyri-müəyyən müddətə təyin edirdi. Lakin onlar əlverişli şəraitdən və xanlıqda mərkəzi hakimiyyətin zəifləməsindən istifadə edərək zaman keçdikcə idarə etdikləri mahalları öz irsi mülklərinə çevirirdilər [50, 81; 214, 35].

Mahal bəyləri üzərinə əsasən inzibati və polis vəzifələri qoyulurdu. Onlar mahallarda qayda-qanunun qorunmasına və yolların abad vəziyyətdə saxlanmasına nəzarət edirdilər. Mahal bəyləri tabeliklərinə olan kəndlərdə mübahisəli məsələləri və münaqişələri həll edir,

\* Göyçə, Göyçə gölü — 1918-ci ildə Qərbbasarda — keçmiş İrəvan xanlığının ərazisində erməni dövləti yaradıldıqdan sonra Göyçə gölünün adı 1930-cu ildə ermənilər tərəfindən dəyişdirilərək "Sevan" adlandırılmışdır.

\*\* C.Bornoutyan digər erməni tədqiqatçıları kimi, "*Kəvər*" toponimini saxtalaşdıraraq ermənicə "Avan" (qəsəbə) sözü ilə eyniləşdirsə də, bu kəndin 1829-cu ildə Bayaziddən köçürülən ermənilərlə məskunlaşdırıldığını və Nör Bayazid adlandırıldığını gizlədə bilmir [200,37-38].

bu barədə müvafiq qərarlar qəbul edirdilər. Bundan əlavə, mahal bəyləri yüngül cəzalarla bağlı məhkəmə hökmü də verə bilərdilər [50, 82; 214, 35-36].

Gürcü knyazı II İraklinin İrəvan xanlığına qarşı apardığı müharibələr nəticəsində xanlığın kəndlərinin çoxu dağılmış vəziyyətdə idi. İ.Şopenin hesablamalarına görə, XIX əsrin birinci rübündə İrəvan xanlığında olan 831 kənddən 310-u talan olunmuş və sakinləri tərəfindən tərk edilmişdi [95,510-517].

İrəvan xanlığının idarə olunmasında məhkəmə sistemi mühüm yer tuturdu. Bu sahədə şəriət məhkəməsi başlıca rol oynayırdı. Bununla yanaşı, xanın özünün də müstəsna məhkəmə hüquqları vardı. Bəzi məhkəmə funksiyalarını mahal bəyləri və naiblər yerinə yetirirdilər.

Bütün mülki və cinayət işlərinə ya xan məhkəməsi, ya da şəriət məhkəməsi baxırdı. Cinayətkarlar "Quran"ın prinsipləri və ya hədislər əsasında mühakimə olunurdular. Xırda münaqişələrin çoxuna icma münisfləri baxırdı. Kənd ağsaqqallarından ibarət icma məhkəmələri yerli adətlər əsasında hərəkət edir, mübahisə edən tərəfləri barışdırmağa çalışırdılar. İcma məhkəməsinin qərarından razı qalmayan tərəf mahal hakiminə müraciət edə bilərdi. Mahal hakiminin qərarı qəti idi [50,82].

#### **İdarəçilik sistemi**

Azərbaycanın başqa xanlıqlarında olduğu kimi, İrəvan xanlığında da idarəçilik monarxiya sistemi əsasında həyata keçirilirdi. Xanlığın başında qeyri-məhdud hakimiyyətə malik *xan* dururdu. Bütün hakimiyyət-qanunverici, icraedici və məhkəmə hakimiyyəti xanın əlində cəmlənmişdi [bax: bölmənin sonu, şəkil 13].

Xan ölkənin bütün inzibati, hərbi və hüquqi idarəetmə sahələrini öz əlində saxlayırdı. Onun ölkənin taleyi ilə bağlı olan ən mühüm məsələlər barədə təkbaşına qərar çıxarmaq hüququ vardı. Xan ittiham edilən bütün şəxsləri mühakimə etmək, cərimələmək, fiziki cəza ver-

mək və hətta ölüm hökmü çıxarmaq hüququna da malik idi. Və bu hökm dərhal yerinə yetirilirdi.

İrəvan xanlığının idarəçilik sistemi, demək olar ki, digər Azərbaycan xanlıqlarındakı kimi idi. Belə ki, İrəvan xanının yanında da *divan* və ya *xan şurası* fəaliyyət göstərirdi. Divan və xan şurasının üzvləri mühüm dövlət vəzifələrində olan şəxslər idi. Hər iki orqan məşvərətçi rol oynayırdı. İrəvan xanlığının idarə olunmasında *saray məmurları* mühüm rol oynayırdı. *Vəzir* böyük səlahiyyətlərə malik idi. Xan sarayında vəzirdən başqa *sərkərali* (maliyyə işlərinə baxan), *eşikağası* (xanın şəxsi təsərrüfatını idarə edən), *sandıq ağası* (xəzinədar), *anbar ağası*, *qalabəyi*, *mühasib bəy* və digər vəzifələr\* də var idi. Hərbi iş isə xanın özü rəhbərlik edirdi [95, 451-452; 214, 38].

Maliyyə fəaliyyətinin əsasını pul sisteminin yaradılması, onun tənzimlənməsi, vergilərin toplanması təşkil edirdi. Bu sahədə naib, yasovul, kəndxudalar, xüsusi olaraq xan tərəfindən təyin olunan sərkərlər əsas rol oynayırdılar. Məhsulla alınan vergilərin yığılması ilə *darğalar* məşğul olurdu. Mühafizə xidməti xanın buyruqlarının vaxtında yerinə yetirilməsini təmin edir, ölkədə qayda-qanun yaradılmasında mühüm rol oynayırdı.

Xan hakimiyyətinin əsas dayağı ordu idi. Qoşunun əsas hissəsi qeyri-nizami olub *maaflar* və *elatlardan* təşkil olunurdu. Bununla yanaşı, digər Azərbaycan xanlıqları kimi, İrəvan xanlığının da daimi hərbi qüvvəsi vardı. Müharibələr zamanı qoşunun daimi hissəsi yerli silahlı qüvvələr hesabına artırılırdı.

İrəvan xanlığı qoşunlarının sayı barədə müxtəlif məlumatlar vardır. Mənbələrin məlumatlarında İrəvan xanlığının hərbi əməliyyatlar zamanı 2000 əsgər çıxara bilməsi qeyd olunur [69, 122, 127]. İrəvan

\* Maraqlıdır ki, erməni müəllifi A.R.Qriqoryan İrəvan xanlığının idarəçilik sistemindəki bütün bu vəzifələrin adlarını erməni dilinə tərcümə etməmiş, Azərbaycan dilində olduğu kimi vermişdir.



xanlığının hərbi imkanları ilə daha yaxından məlumatı olan rus polkovniki S.Burnaşev isə yazır ki, xan döyüş meydanına 5000 nəfərdən ibarət qoşun çıxara bilərdi [214, 38-39].

XVIII əsrin ikinci yarısında İrəvan şəhəri Azərbaycanın ən iri şəhərlərindən və mədəniyyət mərkəzlərindən biri idi. Xan öz ailəsi və xidmətçiləri ilə birlikdə burada yaşayırdı. İrəvan şəhərini xan tərəfindən təyin olunan kələntər və qalabəyi idarə edirdi. Yasovullar, onbaşılar, fərraşlar onlara tabe idi.

Beləliklə, Azərbaycanın digər xanlıqlarında olduğu kimi, İrəvan xanlığında da idarə sistemi bütövlükdə xanın qeyri-məhdud hakimiyyətinin qorunmasına, onun iradəsinin sözsüz yerinə yetirilməsinə xidmət edirdi.

*Cədvəl 1*

Rusiya işğalından əvvəlki dövrdə İrəvan xanlığının mahalları

№	Mahalların adı	Mahalların mərkəzi
1	Qırxbulaq	Kənəkir
2	Zəngibasar	Uluxanlı
3	Gərnibasar	Qəmərli
4	Vedibasar	Dəvəli
5	Şərur	Əngicə
6	Sürməli	İğdır
7	Dərakənd — Parçenis	Goğb (Qulp)
8	Səadli	Xeyribəyli
9	Talın	Talın
10	Seyidli-Axsaxli (Səidli)	Uşi (Üşü)
11	Sərdarabad	Sərdarabad
12	Qərbibasar (Körpübasar)	Əştərək
13	Abaran	Baş Abaran
14	Dərəçiçək	Dərəçiçək
15	Göyçə	Kəvər*

**Mənbələr:**

Шопен И.И. Исторический памятник состояния армянской области в эпоху её присоединения к Российской империи. СПб., 1852, с.441-446.

Bournoutian C.A. The khanate of Erevan under Qajar rule 1795-1828, Mazda Publishers in association with Bibliotheca Persica, Costa Mesa, California and New York, 1992, p.35-38.

\* Erməni müəllifləri “Kəvər” toponimini erməniləşdirərək “Avan” (mahal, dairə, nahiyə) və “Qavar” kimi təqdim edirlər. “Kəvər” toponimi Xəzərlərin “Kəbər” tayfasının adından götürülmüşdür [bax: 110,292]. 1829-cu ildə bura Türkiyənin Bayazid bölgəsindən köçürülən ermənilər yerləşdirildikdən sonra ermənicə Nor Bayazid (1850-ci ildən isə Novo Bayazid) adlandırılmışdır. 1959-cu ildə isə ermənilər tərəfindən tamamilə dəyişdirilərək Kamo adlandırılmışdır.

*Cədvəl 2*

Rusiya işğalından sonra İrəvan şəhərində qeydə alınmış məscidlər\*

№	məscidin adı	yerləşdiyi ərazi	əlavə məlumatlar
1	2	3	4
1	Məhəmməd xan məscidi	İçəri şəhər	
2	Abbas Mirzə məscidi	İçəri şəhər	
3	Zal xan məscidi	Bayır şəhər	Məscid XVII əsrdə İrəvan (Çuxursəd) bəylərbəyi olmuş Zal xanın (1679-1688) adı ilə bağlıdır.
4	Hacı Novruzəli bəy məscidi	Bayır şəhər	
5	Hacı Hüseyinli xan məscidi və ya Göy məscid	Bayır şəhər	Göy məscid adı ilə məşhur olması onun kərpicinin göy rəngli kaşı ilə üzlənməsi ilə bağlıdır. 1760-1768-ci illərdə İrəvan xanı Hacı Hüseyinli xan Qacar (1759-1783) tərəfindən inşa edilən bu məscid həyatında fəvvarəli daş çarhovuzun və ətrafında sıx kölgəli ağacların olması ilə seçilirdi.
6	Hacı İmamverdi məscidi	Bayır şəhər	
7	Hacı Cəfər bəy və ya Hacı Nəsrulla bəy məscidi	Bayır şəhər, Dəmirbulaq məhəlləsində	

\*Dövrün mənbələrində İrəvan şəhərində məscidlərin daha çox olması və Rusiya işğalından sonra dağılması haqda məlumat vardır. Erməni mənşəli Amerika tədqiqatçısı C.Bornoutyan İrəvan şəhərində cəmi 4 dağıdılmış məscid olduğunu, İ.Şopen isə məscidlərin çoxunun dağıldığını qeyd edir.

**İRƏVAN XANLIĞI**  
RUSIYA İŞGALI VƏ ERMƏNİLƏRİN ŞİMALI AZƏRBAYCAN  
TORPAQLARINA KÖÇÜRÜLMƏSİ

1	2	3	4
8	Sərtib xan məscidi	Bayır şəhər	
9	Şəhər məscidi	Bayır şəhər	
10	Təpəbaşı məscidi	Bayır şəhər	
11	Körpübulaq məscidi	Bayır şəhər	Körpübulaq məscidinin adı rusdilli mənbədə (Kerpi Kulaq) şəklində verilmişdir [bax: SMOMPK, vıp.I, xəritə].

**Mənbələr:**

1. OPB3, ч.IV. СПб., 1836. с.290-291.
2. Шопен И.И. Исторический памятник состояния армянской области в эпоху её присоединения к Российской империи. СПб., 1852, с.468, 687.
3. СМОМПК, вып.I, Тифлис, 1881, (kitabın arxasına əlavə olunmuş xəritə).
4. Lynch H.F.B., Armenia, Travels and Studies, 2 vol. 1901, s.280.
5. Bournoutian G.A. The khanate of Erevan under Qajar rule 1795-1828, Mazda Publishers in association with Bibliotheca Persica, Costa Mesa, California and New York, 1992, p.205.

*Cədvəl 3*

Rusiya işğalından sonra İrəvan şəhərində qeydə alınmış hamamlar\*


№	hamamın adı	yerləşdiyi ərazi	əlavə məlumatlar
1	Şəhər (Marbl) hamamı	İçəri şəhərdə (qalada)	Bu hamam xüsusi günlərdə qadınlar üçün işləyirdi
2	Şeyxülislam hamamı	Şəhri (Əski şəhər) məhəlləsində	
3	Zalı xan hamamı	Şəhri (Əski şəhər) məhəlləsində	
4	Mehdi bəy hamamı	Şəhri (Əski şəhər) məhəlləsində	
5	Hacı Bəyim hamamı	Təpəbaşı məhəlləsində	
6	Şeyxülislam hamamı	Təpəbaşı məhəlləsində	
7	Hacıəli hamamı	Təpəbaşı məhəlləsində	
8	Hacı Fətəli (Cəfər və ya Qafar) hamamı	Təpəbaşı məhəlləsində	
9	Kərim bəy hamamı	Təpəbaşı məhəlləsində	
10	Həsənəli (və yaxud Cəfər bəy) hamamı	Dəmirbulaq məhəlləsində	

**Mənbələr:**

1. ОРВЗ ч.IV. СПб., 1836, с.290-291.
2. Шопен И.И. Исторический памятник состояния армянской области в эпоху её присоединения к Российской империи. СПб., 1852, с.469.
3. Bournoutian C.A. The khanate of Erevan under Qajar rule 1795-1828, Mazda Publishers in association with Bibliotheca Persica, Costa Mesa, California and New York, 1992, p.206.

\* Bütün hamamlar məscidlərə və karvansaralara məxsus idi. 1836-cı il məlumatına görə, bu hamamlardan 9-u ictimai idi.


İRƏVAN XANLIĞI  
RUSIYA İŞGALI VƏ ERMƏNİLƏRİN ŞİMALI AZƏRBAYCAN  
TORPAQLARINA KÖÇÜRÜLMƏSİ



Şəkil 1.

Göy məscidin minarəsi. İrəvan şəhəri


*Mənbə:* Lynch H.F.B., Armenia, Travels and Studies, vol. 2, 1901, p. 213



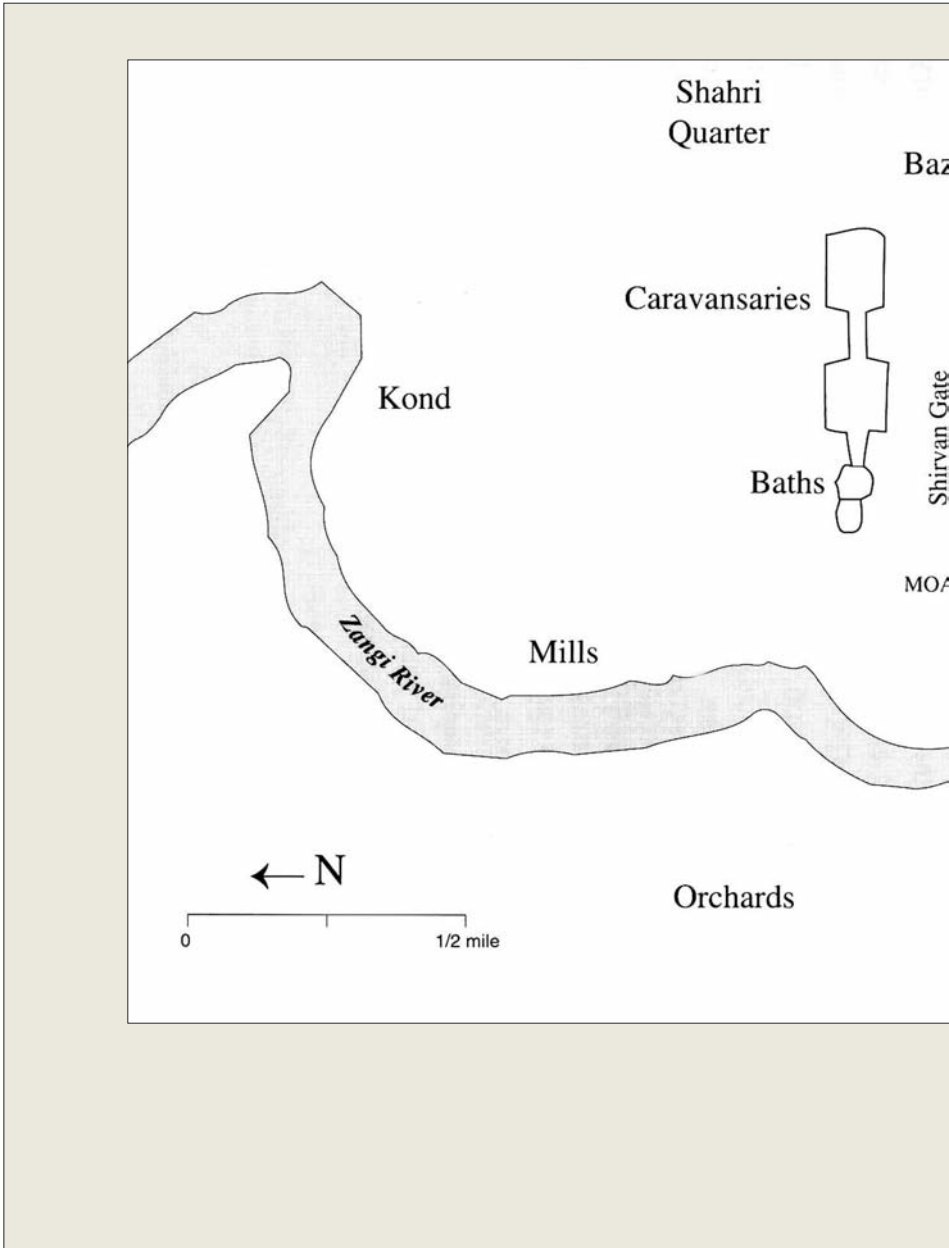
Şəkil 2.

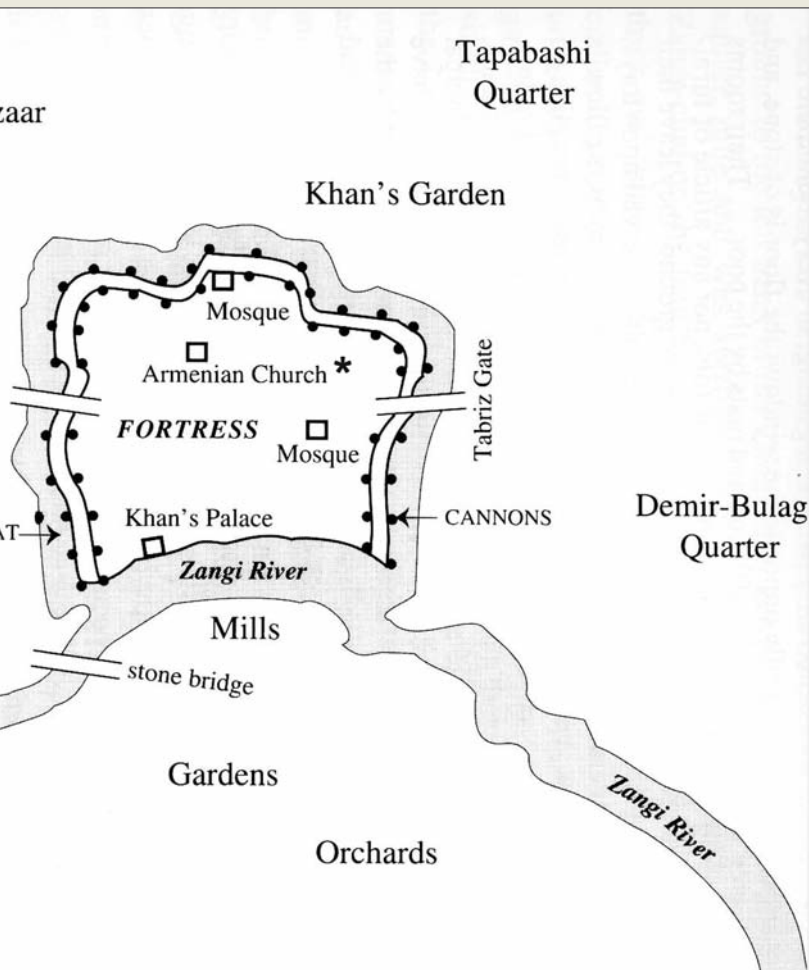
Göy məscid. İrəvan şəhəri

*Mənbə:* Alishan G. Ayrapat (erməni dilində). Venesiya, 1980, s.318









Şəkil 3.

İrəvan qalasının planı

*Mənbə:* Bournoutian C.A. The khanate of Erevan under Qajar rule 1795-1828, Mazda Publishers in association with Bibliotheca Persica, Costa Mesa, California and New York, 1992, p. 41

\*Rusiya işğalından sonra İrəvan qalasında ruslar tərəfindən tikilmiş pravoslav kilsəsini [bax: 95, 686], C.Bornoutyan saxtalaşdıraraq "erməni kilsəsi" kimi təqdim edir


**İRƏVAN XANLIĞI**  
RUSIYA İŞGALI VƏ ERMƏNİLƏRİN ŞİMALI AZƏRBAYCAN  
TORPAQLARINA KOÇURÜLMƏSİ



Şəkil 4.

İrəvan qalasının Zəngi çayıdan görünüşü

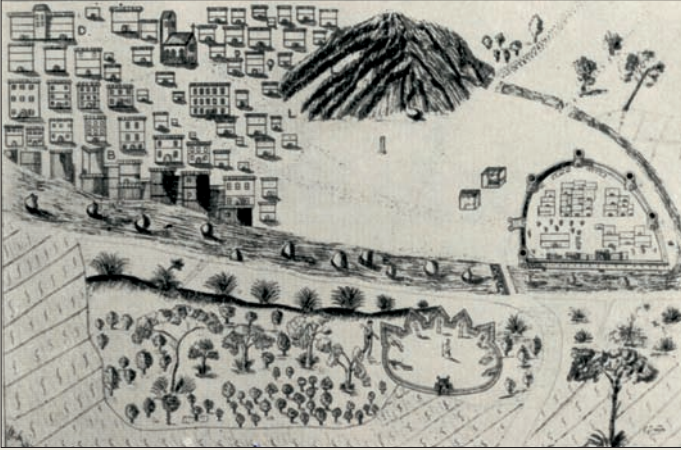
*Mənbə:* Арутюнян В., Асратян М., Меликян А. Ереван. М., 1968, с.66



Şəkil 5.

İrəvan şəhərinin Dərəkənd məhəlləsinin ümumi görünüşü

*Mənbə:* Арутюнян В., Асратян М., Меликян А. Ереван. М., 1968, с.75



Şəkil 6.

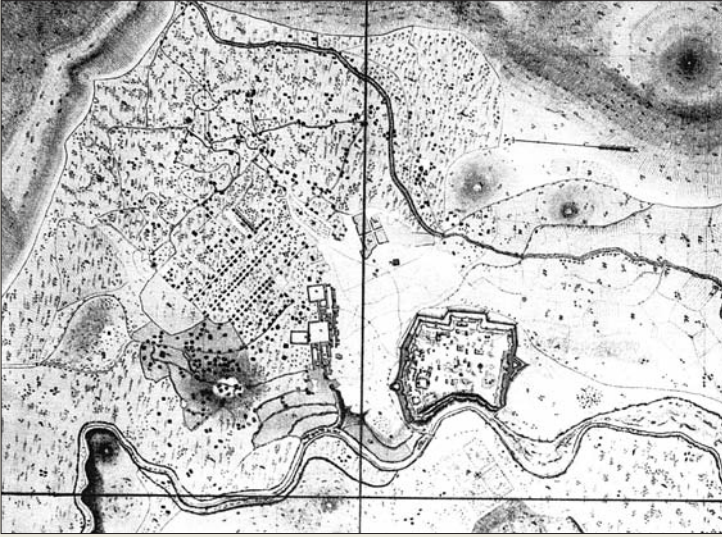
Fransız səyyahı Tavernyeyə görə İrəvan şəhərinin görünüşü. 1655-ci il  
*Mənbə:* Арутюнян В., Асратян М., Меликян А. Ереван. М., 1968, с.62



Şəkil 7.

Fransız səyyahı Şardənə görə İrəvan şəhərinin görünüşü. 1672-ci il  
*Mənbə:* Арутюнян В., Асратян М., Меликян А. Ереван. М., 1968, с.62


İRƏVAN XANLIĞI  
RUSIYA İŞĞALI VƏ ERMƏNİLƏRİN ŞİMALI AZƏRBAYCAN  
TORPAQLARINA KÖÇÜRÜLMƏSİ



Şəkil 8.

İrəvan şəhərinin planı. 1837-ci il

*Mənbə:* Арутюнян В., Асратян М., Меликян А. Ереван. М., 1968, с.76



Şəkil 9.

İrəvan şəhərində Azərbaycan türklərinə məxsus hamam. Giriş portalı

*Mənbə:* Арутюнян В., Асратян М., Меликян А. Ереван. М., 1968, с.71

İRƏVAN XANLIĞI  
RUSIYA İŞĞALI VƏ ERMƏNİLƏRİN ŞİMALI AZƏRBAYCAN  
TORPAQLARINA KÖÇÜRÜLMƏSİ



Şəkil 10.  
Azərbaycan türklərinə məxsus Talın karvansarası  
*Mənbə:* Кириллова Ю. Армения открытый музей. М., 1969 с.143



İRƏVAN XANLIĞI  
RUSIYA İŞĞALI VƏ ERMƏNİLƏRİN ŞİMALI AZƏRBAYCAN  
TORPAQLARINA KÖÇÜRÜLMƏSİ



Şəkil 11.

İrəvan şəhərinin Zəngi çayından görünüşü

*Мәnbə:* Покоренный Кавказ (очерки исторического прошлого и современного положения Кавказа с иллюстрациями)

Книга I-V, СПб., 1904

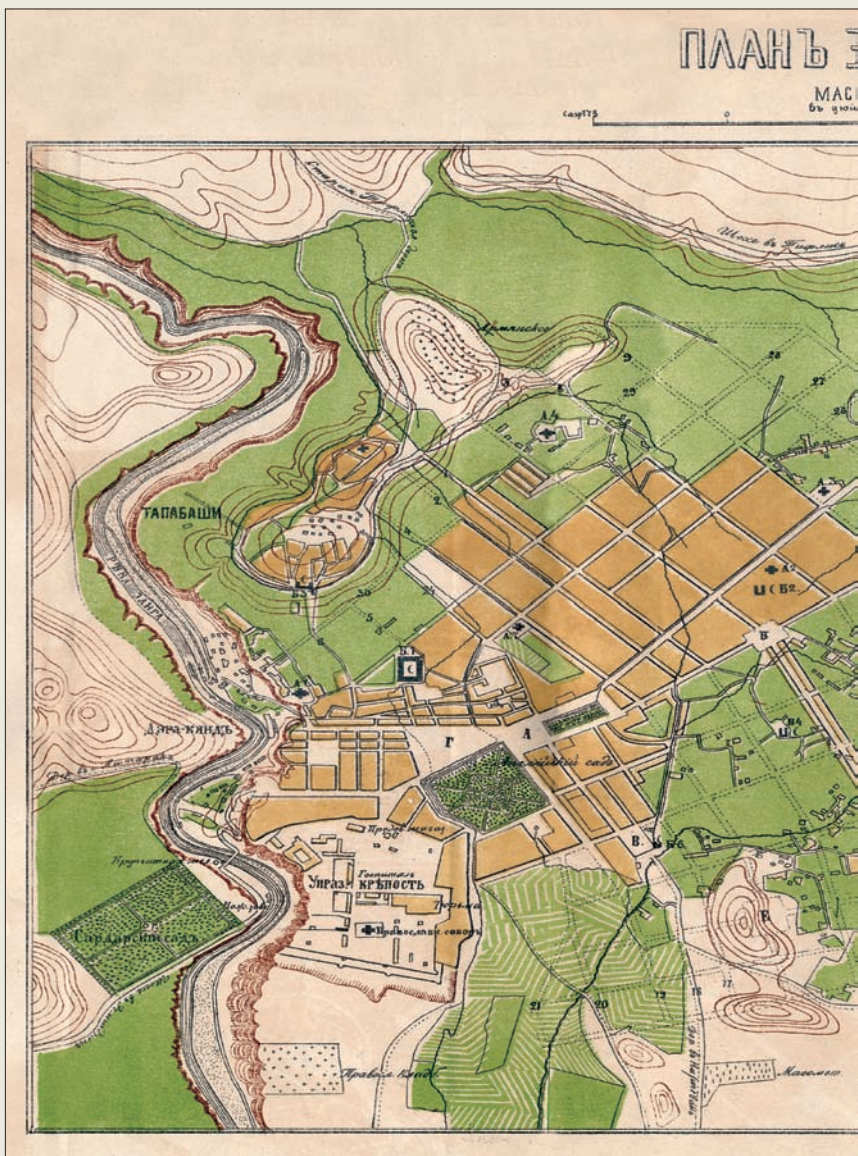




Хәritə 1. İrəvan xanlığının sxem-xəritəsi

*Мәnbə:* Григорян З.Т. Присоединение Восточной Армении к России в начале XIX в. Москва, 1959, .143





Хәритә 2. Ёрәван шәһәринин плани.

Мәnbә: СМОМПК, вып. I, Тифлис, 1881








Хәритә 3. Իրәван ханлығынын инзибати хәритәси. 1820-ци ил  
*Mənbə:* Bournoutian C.A. The khanate of Erevan under Qajar rule 1795-1828, Mazda Publishers in association with Bibliotheca Persica, Costa Mesa, California and New York, 1992, p. 34






Şekil 12. Araz çayı sahilindən Ağrı dağının görünüşü  
Dübua de Monperenin çəkdiyi şəkil (XIX əsr)









Şəkil 13. İrəvan xanı ovda

Rəssam, general-mayor Qriqori Qaqarinin (1811-1893) çəkdiyi şəkil



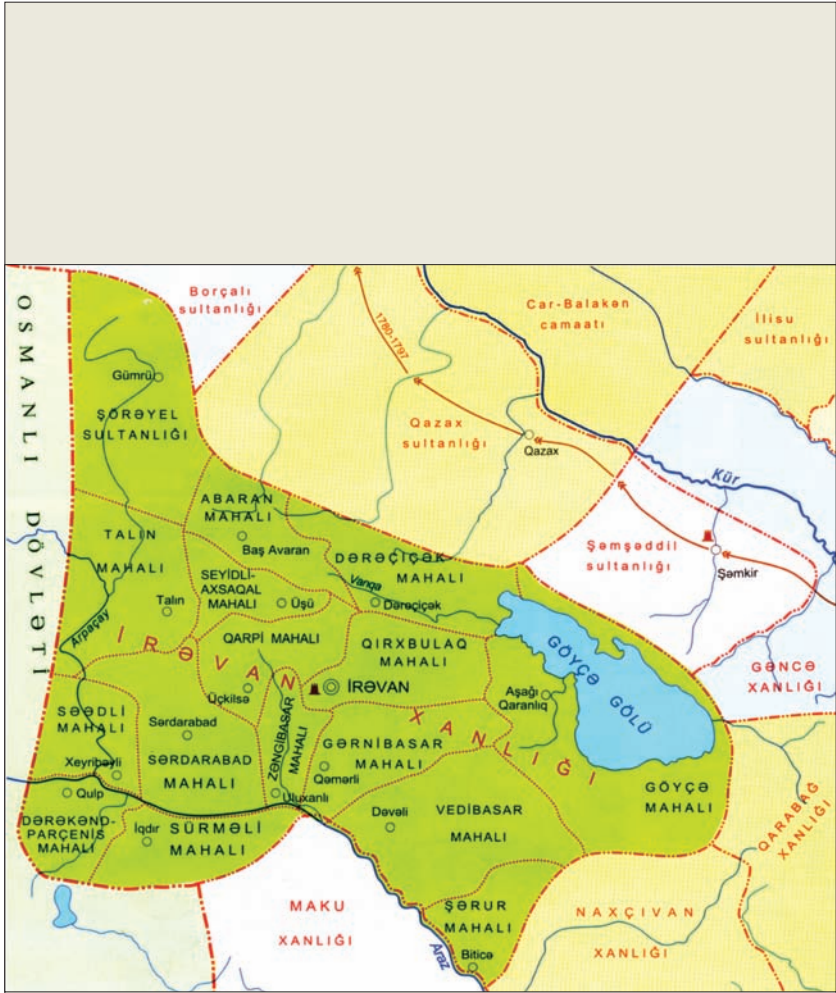


**İRƏVAN XANLIĞI**  
RUSİYA İŞĞALI VƏ ERMƏNİLƏRİN ŞİMALI AZƏRBAYCAN  
TORPAQLARINA KÖÇÜRÜLMƏSİ



Şəkil 14. İrəvan şəhərində Azərbaycan türklərinə məxsus karvansara  
Rəssam, general-mayor Qriqori Qaqarinin (1811-1893) çəkdiyi şəkil

**İRƏVAN XANLIĞI**  
RUSIYA İŞGALI VƏ ERMƏNİLƏRİN ŞİMALI AZƏRBAYCAN  
TORPAQLARINA KÖÇÜRÜLMƏSİ



Xəritə 4. İrəvan xanlığı XVIII əsrin ikinci yarısında  
*Mənbə:* Azərbaycan tarixi atlası. Bakı, 2007, s.34

**İRƏVAN XANLIĞI**  
RUSIYA İŞGALI VƏ ERMƏNİLƏRİN ŞİMALI AZƏRBAYCAN  
TORPAQLARINA KÖÇÜRÜLMƏSİ



Şəkil 15. Zəngi çayı sahilindən İrəvan qalasının görünüşü  
Uzaqdan Ağrı dağı görünür.  
Dübua de Monperenin çəkdiyi şəkil (XIX əsr)

# 5

## Mədəniyyət

İrəvan xanlığının ərazisində, xüsusən də xanlığın mərkəzi İrəvan şəhərində kiçik fasilələrlə dağıdıcı müharibələr baş versə də, elm və mədəniyyət daim inkişaf etmişdir. İrəvan xanlığının ərazisində tarixin yaddaşına çevrilmiş yüzlərlə maddi-mədəniyyət, memarlıq və incəsənət abidələri — məscidlər, türbələr, epigrafiya abidələri, qoç heykəlləri, təsviri və dekorativ tətbiqi sənət nümunələri olmuşdur. İrəvandakı Əlyazmalar İnstitutunda — Matenadaranda saxlanılan yüzlərlə əlyazma İrəvan xanlığının mövcud olduğu dövrə aiddir.

İrəvan xanlığının ərazisindəki maddi-mədəniyyət və memarlıq abidələri, o dövrün mədəniyyəti və incəsənəti, habelə təhsil sistemi barədə fransız səyyahlarından Jan Tavernye və Jan Şardənin, Rusiyanın həmin ərazini işğalından sonra isə İ.Şopenin, ingilis səyyahı H.Linçin əsərlərində kifayət qədər məlumat verilmişdir. XIX əsrin əvvəllərindəki sığır — azərbaycanlı yurdu olan İrəvan xanlığının ərazisində maddi-mədəniyyət abidələrinin hamısı Rusiya imperiyası tərəfindən XIX əsrin əvvəllərindən etibarən İrəvan xanlığının ərazisinə kütləvi surətdə köçürülən ermənilər tərəfindən vəhşicəsinə dağıdılmış və yer üzündən silinmişdir [bax: bölmənin sonu, şəkil 35, 36, 37, 38, 39, 40]. Bununla belə, ilk mənbələr və ayrı-ayrı tədqiqat əsərləri İrəvan xanlığının ərazisində mövcud olmuş maddi-mədəniyyət abidələri, habelə incəsənət, maarif və ədəbi mühit haqqında kifayət qədər məlumat əldə etməyə imkan verir.

**Elm və təhsil.** İrəvan xanlığının ərazisində təhsil sistemi haqqında ən dolğun məlumat xanlığın Rusiya tərəfindən işğalından sonra həmin ərazidə kameral siyahıyaalma keçirən rus tarixçi-statistiki İ.Şopenin "Erməni vilayətinin Rusiyaya birləşdirilməsi dövrünün tarixi yaddaşı" əsərində verilmişdir. Həmin məlumatlardan aydın olur ki, İrəvan xanlığının ərazisindəki təhsil sistemi Azərbaycanın digər xanlıqlarındakı təhsil sisteminin analoqu olmuşdur [95, 901-911].

İ.Şopenin yazdığına görə, İrəvan xanlığının ərazisində təhsillə əsasən din xadimləri məşğul olurdu. Hər bir məscidin nəzdində böyük və yaxud kiçik mədrəsə fəaliyyət göstərirdi. Aşağı siniflərdə müəllimlər müdərris, yuxarı siniflərdə isə vaiz adlandırılırdılar. Mədrəsələrdə geniş dərs otaqları ilə yanaşı, tələbələrin yaşadıkları kiçik otaqlar — hücrələr olurdu. Bəzi məscidlərdə adlı-sanlı müctəhidlər dərs deyirdilər ki, onları dinləmək üçün ölkənin hər yerindən dinləyicilər gəlirdi. İrəvan xanlığının süqutu ərəfəsində təkcə İrəvan şəhərində 200 şagird təhsil alırdı [95,901-911].

İ.Şopenin məlumatına görə, müsəlman alimləri bütün elmləri üç əsas sahəyə bölürdülər: Əl-ərəbiət, Əl-şəruə və Əl-hakimə. Birinci sahəyə əsasən ərəb dilinin qaydaları, tarix və "Quran"ın oxunması daxil idi. İkinci sahəyə "Quran"ın təfsiri, hadisələrin öyrənilməsi, dini hüququn əsaslarının öyrənilməsi daxil idi. Üçüncü sahəyə isə məntiqin, riyaziyyatın, həndəsə və astronomiyanın, tibbin və nəzəri fəlsəfənin öyrənilməsi daxil idi. İrəvanda gənclərin əksəriyyəti Şərfin böyük şairləri Nizaminin, Rudəkinin, Firdovsinin, Caminin, Hafizin, Sədinin və digərlərinin şeirlərini əzbərdən söyləyərdilər. İrəvan şairlərindən biri öz şeirlərini elə avazla oxuyarmış ki, onu Mirzə Əndəlif (Mirzə Bülbül) deyə çağırırmışlar [95, 903]. İstər məktəblərdə, istərsə də mədrəsələrdə hüsn-xəttə xüsusi diqqət yetirilirdi.

İrəvan xanlığının ərazisində məktəb və mədrəsələrdən başqa fərdi tədris növü də mövcud idi. Xanın və yaxud sərdarın, əyanların və tacir uşaqlarının təhsili ilə onların evində ayrıca müəllimlər məşğul olurdu.

İ.Şopenin verdiyi məlumata görə, məktəblərdə tədris olunan fənlərə, xüsusən də "Quran"a və şəriətə aid kitabların nüsxələrinə hər bir müsəlmanın evində, özü də hərəsindən bir neçə nüsxə rast gəlmək olar. Onun yazdığına görə, ermənilər kitab sarıdan kasıbdırlar. Yal-



nız bəzi varlı ermənilərin evlərində "İncil"ə və yaxud hansısa kitaba nadir halda rast gəlmək olar [95,917]. Bütün bunlar ona dəlalət edir ki, İrəvan şəhəri xanlıqlar dövründə Azərbaycanın inkişaf etmiş elm və mədəniyyət mərkəzlərindən biri olmuşdur. Müsəlmanlardan fərqli olaraq, gəlmə ermənilərdə elm və təhsil inkişaf etməmişdi.

**Epiqrafik abidələr.** XVIII əsr epiqrafik abidələrinə memarlıq abidələri, məzar daşları, saxsı, metal, taxta və s. bərk materialdan düzəldilmiş məişət əşyaları üzərində rast gəlinir. Həmin kitabələr İrəvan xanlığı ərazisində mövcud olmuş müxtəlif formalı sənduqə, başdaşı, sinədaşı, at və qoç heykəlli məzar daşları, karvansara, hamam, mədrəsə, qala divarları və s. üzərində qoyulmuş lövhələrdə əks olunmuşdur. İlk mənbələrdən və epiqrafik abidələrdən məlum olur ki, İrəvan xanlığı ərazisində bir sıra tikinti işləri aparılmış, İrəvanda Sərdar (xan) sarayı, imarətlər, İrəvan və Sərdarabad qalaları tikilmişdir. Həmin qalalarda karvansaralar, məscidlər, hamamlar, bazarlar və s. inşa edilmişdir [bax: bölmənin sonu, şəkil 24,25].

İrəvan xanlığının ərazisində mövcud olmuş Azərbaycan-türk memarlıq abidələrindən bugününümüzə gəlib çatanı İrəvan yaxınlığındakı Cəfərabad (Ermənistan SSR Ali Sovetinin 04.04.1946-cı il tarixli fərmanı ilə Arqavand adlandırılmışdır) kəndindəki türbədir. Həmin türbənin üzərindəki kitabəni tədqiq edən görkəmli alim Məşədi-xanım Nemət bu barədə yazır ki, Cəfərabad türbəsi buraların keçmişindən söhbət açan yeganə tarixi abidə və sənət əsəridir [Nemətova M. Əsrlərin daş yaddaşı Bakı, Elm, 1987, s.40-41 [95,917]. Yerli tuf daşdan inşa edilmiş onikiüzlü, hündürlüyü 12 metr, içəridən diametri 5 metr olan məqbərə orta əsrlər Şərq memarlıq üslubu ilə bəzədilmişdir [bax: bölmənin sonu, şəkil 1,2]. Məqbərə Qaraqoyunlu əmiri Əmir Səədin oğlu, İrəvan çuxurunun hakimi Pir Hüseyn tərəfindən atasının qəbri üzərində 1414-cü ildə ucaldılmışdır. Məqbərənin günbəzinin altında 50 *sm* enində friz üzərində nəsx xətti ilə məqbərənin kim tərəfindən inşa etdirildiyi qeyd edilmiş və "Quran"dan

ayələr həkk olunmuşdur. Erməni tarixçisi A.Papazyanın yazdığına görə, yerli sakinlər məlumat vermişlər ki, Əmir Səəd sülaləsinə məxsus məqbərədən başqa, həmin ərazidə nisbətən kiçik həcmdə günbəzvari daha iki məqbərə olmuşdur ki, sonradan ermənilər tərəfindən sökülən həmin məqbərələrin daşlarından yaxınlıqdakı tikililərdə istifadə edilmişdir [Папазян А. Арабская надпись на гробнице туркменских Эмиров в селе Аргаванд. Журнал «Ближний и средний Восток». Сб. статей памяти Б.И.Заходера, Москва, 1961, с. 68-75].

Epiqrafik abidələrə həmçinin məzar daşlarına həkk olunmuş yazılar — epitafiyalar da daxildir. Epitafiyalarda dəfn olunmuş şəxsin adı, ölüm tarixi və ictimai vəziyyəti haqqında məlumat verilir. Mərhumun başdaşında və sinədaşında adətən onun peşəsi və yaxud məşguliyyəti ilə bağlı təsvirlər həkk olunurdu. Gözəl nəsx xətti, qabartma üsulu ilə həkk olunmuş kitabələrin əksəriyyəti nəbati ornament motivləri ilə əhatələnirdi. Bütün kitabələrdə islami naxışlar həkk olunurdu. Məsələn, Gümrü yaxınlığındakı bir azərbaycanlı-türk qəbiristanlığındakı başdaşlarının yuxarı hissəsi üçkünc və yaxud qövsvari düzəldilmişdir. Şəkildə görüldüyü kimi, öndəki başdaşı üzərində iki dairəvi altılıçəkli ulduz həkk olunmuş, onların üstündə isə aypara çəkilmişdir. Dairələrin altındakı üfüqi çərçivədə Quran ayəsi həkk olunmuşdur. Həmin çərçivənin altında düzbucaqlı zolaq qabardılmışdır ki, həm qılınca bənzəyir, həm də "həyat ağacı" simvolunu ifadə edir. Həmin qəbiristanlıqda dairəvi günbəzli məqbərə də mövcud olmuşdur [Ахундов Д.А. Архитектура древнего и раннесредневекового Азербайджана, Баку, 1986, с. 250-251; bax: bölmənin sonu, şəkil 4]. Lakin İrəvan xanlığının qədim ərazisində, eləcə də müasir Ermənistan Respublikasının ərazisində bütün qəbiristanlıqlar erməni vandalları tərəfindən dağıdılmış və yerlə yeksan edilmişdir. Müsəlman qəbiristanlıqlarının üzərində evlər tikilmiş və yaxud onlar əkin sahələrinə çevrilmişdir.

**Memarlıq və incəsənət.** Bir sıra yazılı qaynaqlar İrəvan xanlığının ərazisində, xüsusən də İrəvan şəhərində yüzlərlə memarlıq abidəsinin mövcudluğunu və xalq - dekorativ sənətinin geniş rəvac tapdığını təsdiq edir. Xanlıqlar dövrünün əsas cəhətlərindən biri iqamətgahların və onun müvafiq istehkamı kimi saray komplekslərinin yaradılması zərurəti olmuşdur. Şəhər ətrafında və xanlıq ərazisində müdafiə sistemlərinin inşası da mühüm idi. İbadət yerlərinin inşasında məscidlərin tikilməsi əsas yer tuturdu [107,481] İrəvan şəhərində şəxsi yaşayış evlərinin xüsusi memarlıq üsulu ilə tikilməsinə xüsusi önəm verilirdi [bax: bölmənin sonu, şəkil 27, 28].

İrəvan xanlığının ərazisində müdafiə məqsədilə tikilmiş, lakin memarlıq kompleksi kimi tarixə daxil olan İrəvan və Sərdarabad qalalarından bu gün əsər-əlamət qalmamışdır. Şah İsmayılın göstərişi ilə 1510-1517-ci illərdə tikilən İrəvan qalası aramsız müharibələr nəticəsində dəfələrlə dağıdılsa da, sərdarlar və xanlar tərəfindən yenidən bərpa olunmuşdur. XIX əsrin əvvəllərində İrəvan qalasının ruslar tərəfindən işğalından sonra, tərtib edilən plana görə, qala təxminən kvadrat formasında (790 x 850 m) olmuş, 7 hektar sahəni əhatə etmişdir. İkiçərgəli qala divarlarının uzunluğu 4,5 km olmuşdur. Xarici divarının hündürlüyü 10,5-12 m olan qala divarları ərazini şimal-şərq, cənub-şərq və cənub-qərb tərəfdən əhatə edirmiş. Ərazinin digər tərəfi isə sıldırımli Zəngi çayına söykənirmiş. Qala divarlarının bir-biri ilə məsafəsi 36-42 m təşkil etmişdir.

Həm xarici, həm də daxili müdafiə divarları kifayət qədər qalın olan qala divarlarında yarım dairəvi *qüllələr* tikilmişdir. Qüllələrdə atəş üçün təqribən 2450 mazğal olmuşdur. Müdafiə divarları boyunca 53 top yerləşdirilmiş İrəvan qalasının Təbriz və Şirvan darvazaları olmuşdur. Qala divarlarının xarici konturu boyunca torpaq sənəqər qazılmışdır və həmin çuxur Gedər çayının suyu ilə doldurulmuş [bax: bölmənin sonu, şəkil 5,6].

1672-1673-cü illərdə İrəvanda olmuş Jan Şardən qeyd etmişdir ki, ancaq təmizqanlı səfəvilərin yaşadığı İrəvan qalasında daha 2 məscid və hamam olmuşdur [10,21-22]. Dövrünün möhtəşəm tikilisi olan İrəvan qalası və qalanın içərisindəki memarlıq abidələri hazırda yer üzündən silinmişdir. Şardən İrəvan qalasından bir top qülləsi məsafədə qədim bir türbə olduğunu, lakin onun nə vaxt tikildiyini öyrənmə bilmədiyini qeyd etmişdir [10,21-22]. Erməni tədqiqatçıları həmin türbənin Atabəylərin Naxçıvandakı memarlıq abidəsinə bənzədiyini qeyd edirlər. Türbənin Şardən tərəfindən çəkilmiş rəsminə abidənin arxasında minarələri göylərə ucalan iki əzəmətli məscid təsvir olunmuşdur. Təsvir olunan memarlıq abidəsi də XIX əsrin əvvəllərində yer üzündən silinmişdir [bax: bölmənin sonu, şəkil 3].

İrəvan xanlığının ərazisində mövcud olan memarlıq tikililərindən biri də *Sərdarabad qalası* idi. 1815-1817-ci illərdə İrəvan xanı Hüseyinqulu xan tərəfindən inşa etdirilən bu möhtəşəm qala kvadrat şəklində idi. Fransız mühəndislərinin iştirakı ilə tikilən Sərdarabad qalasının ikiqat divarı, möhkəm qüllələri və darvazası var idi. Rus rəssamı Qriqori Qaqarin 1840-cı ildə yağlı boya ilə çəkdiyi şəkildə Sərdarabad qalasının önündə döyüş mənzərəsini əks etdirmişdir [bax: bölmə 8, şəkil 4].

Bu möhtəşəm qalanı da erməni vandalları yer üzündən silmişlər.

Avropa səyyahları Kerr-Porter, Ceyms Morier, Monpere, Kameron, Linç və başqaları müxtəlif vaxtlarda İrəvanda olmuş, Xan sarayını, onun Güzgülü salonunu, qaladakı və şəhərdəki məscidləri, hovuz və hamamları, Zəngi çayından enib keçən yeraltı mərmər pilləkənli yolu öz əsərlərində təsvir etmişlər.

Mülki memarlıq nümunələrindən ən diqqətçəkəni *Sərdar sarayı*, yaxud *Xan sarayı* olmuşdur. Şardən Sərdar sarayının qalada, Zəngi

çayının sahilindəki uçurumun kənarında tikildiyini və yay aylarında çox xoş təəssürat bağışladığını yazır. Yeni Xan sarayı Hüseynəli xanın hakimiyyəti dövründə (1764-1783) görkəmli Azərbaycan memarı Mirzə Cəfər Xoylu tərəfindən inşa edilmişdir. Sarayın əsas hissəsi olan *Güzgülü salon* və *Yay köşkü* 1791-ci ildə Hüseynəli xanın oğlu Məhəmməd xan tərəfindən əlavə etdirilmiş və beləliklə, bina memarlıq baxımından monumental saray binası kimi təkmilləşmiş və tamamlanmışdır [Kərimov Kərim. "İrəvan sərdarının sarayı", "Yeni fikir" qəzeti, 18 oktyabr 1995-ci il, № 5].

1837-ci ildə Sərdar sarayının tərtib edilmiş mükəmməl planına əsasən, sarayın 1 hektar ərazini tutduğu aydın olur. Saray qala kompleksinin şimal-qərb hissəsində yerləşirmiş və qaladan saraya qapı açılmış. Bir-birinə bitişik olan və uzun fasada malik saray və hərəmxana vahid memarlıq kompozisiyası təşkil edirmiş. Hərəmxana sarayla kiçik dəhlizlə birləşirdi [bax: bölmənin sonu, şəkil 7, 8, 9, 10, 11].

Saray kompleksinin özü bir neçə saraydan ibarət olmuşdur. Rəsmi tədbirlər üçün nəzərdə tutulmuş ən böyük ikimərtəbəli saray trapesiya (ölçüləri 36 x 35 x 31 x 25 m) formasında olmuşdur. Sarayın ortasında şahın təntənəli qarşılınması üçün böyük eyvan olmuşdur. Eyvanın qurtaracağında Zəngi çayına açılan və rəngli şüşələrlə bəzədilmiş, şəbəkələrlə ayrılan yataq yerləri — taxçalar düzəldilmişdi. Hazırda İrəvandakı tarix muzeyində saxlanılan taxçanın döşəməsində müalicəvi xüsusiyyətli damarlı əqiq daşlarından (oniks) ulduzvari hovuz düzəldilibmiş. Bundan əlavə, həmin saraya bitişik daha iki saray — biri yaşayış hissəsi, digəri yardımçı bina olmuşdur.

İkimərtəbəli düzbucaqlı formada tikilən hərəmxana cənub-qərb tərəfdən saraya bitişik olmuşdur və tikilinin ortasında çimmək üçün böyük hovuz düzəldilibmiş.

Saray kompleksinə həmçinin məscid və hamam da daxil idi. Mozaika və mərmər plitələrlə bəzədilmiş hamamın içində böyük hovuz olmuşdur. Şərq memarlığının bu möhtəşəm incisi XX əsrin əvvəllərində erməni vandalları tərəfindən yer üzündən silinmişdir.

1880-ci ildə İrəvana gələn rus arxeoloqu Praskovya Uvarova yazırdı: "Möhtəşəm qaladan qalan yalnız sərdarın Şərq üslubunda tikilmiş güzgüsü, bəzəyi, zövqü, səriştəsi ilə insanı valeh edən salondur. Bu salon bəzəkli-düzəkli çay qutusuna bənzəyir. İlahi, sini — xonça kimi bəzəkli imarətləri necə yerlə yeksan ediblər! Əsrlər boyu ucaldılmış abidələri yer üzündən silmək, yox etmək üçün gör nə qədər səy sərf etməli olmuşlar?!" [121, 571].

Həmin dövrdə təsviri incəsənətin ən geniş yayılmış və inkişaf etmiş sahəsi memarlıq abidələrində öz əksini tapmış divarüstü boyakarlıq olmuşdur. Avropa səyyahlarını və rəssamlarını valeh edən, tərif dolu təəssüratlarını yazmağa vadar edən də sərdar sarayının memarlığından daha çox onun zəngin bədii tərtibatı, divarları bəzəyən portret və süjetli kompozisiyalardan ibarət monumental boyakarlıq əsərləri olmuşdur.

İrəvan Xan sarayının daxili tərtibatı haqqındakı yazılar, 1828-ci ildə rus rəssamı akademik V.Maşkovun, 1840-cı illərdə arxeoloq alim və rəssam Q.Qaqarının, XIX əsrin 60-cı illərində fotoqraf D.Yermakovun, əsrin sonunda ingilis səyyahı H.Linçin bilavasitə naturadan çəkdikləri rəsm əsərləri və fotolar sarayın bədii tərtibatı, divar rəsmlərinin məzmunu, forma və üslubu, professional sənətkarlıq və estetik xüsusiyyətləri haqqında fikir söyləməyə imkan verir.

Sarayın *Güzgülü salonu* və Yay köşkünün divarlarını bəzəyən ilkin rəsmlərin müəllifi bəlli deyil. Dekorativ və süjetli divar rəsmləri həmin dövrdə mövcud olmuş kanonlara və ənənəyə əsaslanır. Bir qayda olaraq, divarların paneldən yuxarı səthində tağlarda və tağlar arası pannolarda həndəsi və stilizə edilmiş nəbati motivlərdən ibarət

dekorativ kompozisiyalar, gül və çiçəklərin, heyvan və quşların canlı, real təsvirləri verilmişdir [Bax: Kərim Kərimov. Göstərilən məqalə].

Sarayın bədii tərtibatının əsasını portret təsvirləri və çoxfıqurlu süjetli kompozisiyalar təşkil edirdi [Bax: Kərim Kərimov. Göstərilən məqalə].

H.Linc İrəvan xan sarayının *Güzgülü salonunu* belə təsvir edir: "Şəbəkəli tağların saysız-hesabsız güzgüləri ətrafa büllur kimi şölə saçır. Salonun tavanı başdan-başa bəzəyə qərç olmuşdur. Tavanın aşağısı bolluca nəbati naxışlarla bəzənib ki, bunlar da əsasən süsən və qızılgüllərdən ibarətdir" [101,216].

*Güzgülü salonu* dərin çatma tağlı formada olan ön divarında orna-mental pannolarla tavan arasında qalan zolaqda oxşar və eynibiçimli çərçivə daxilində Fətəli şahın, onun oğlu Abbas Mirzənin, İrəvan xanı Hüseyinqulu xanın və qardaşı Həsən xanın, qəhrəman Fərəməzin, Rüstəm Zalm, onun oğlu Zöhrabın, habelə bir qadının portretləri təsvir olunmuşdur [101, 217; 215,181].

1827-1828-ci illərdə rus ordusunun İrəvana hücumunda iştirak edən V.Maşkovun çəkdiyi rəsmdə Fətəli şahla Abbas Mirzənin portretləri arasında izdihamlı ov səhnəsi təsvir olunmuşdur [Bax: Kərim Kərimov. Göstərilən məqalə].

XIX əsrin 50-ci illərində baxımsızlıq üzündən yararsız hala düşən, nəmişlikdən divar rəsmləri korlanan, karniz və tavanın güzgüləri qopub tökülən Xan sarayında qismən də olsa bərpa işləri aparılmışdır. Bərpa işlərini Azərbaycan dəzgah boyakarlığının banisi Mirzə Qədim İrəvani (1825-1875) həyata keçirmişdir. Xüsusi rəssamlıq təhsili olmayan M.Q.İrəvani bu sənəti bədii oyma ustası olan atasından öyrənmişdi. Yaradıcılığının ilk dövrlərində dekorativ sənətlə məşğul olmuş, bir sıra portretlər — "Süvari", "Rəqqasə", "Dərviş" (Azərbay-

can İncəsənət Muzeyi) və s. yaratmışdır. İrəvan sərdarının sarayındakı pannoları və süjetli kompozisiyaları bərpa etmiş, sarayın *Güzgülü salomunda* yağlı boya ilə bir neçə monumental portret (Fətəli şah, Abbas Mirzə və s.) çəkmişdir. Onun 1860-70-ci illərdə yaratdığı "Vəcihulla Mirzə", "Molla", "Ayaq üstə dayanmış qadın", "Oturmuş qadın", "Gənc oğlan" rəsmləri Azərbaycan İncəsənət Muzeyində, "Mah Tələt" Gürcüstan Dövlət İncəsənət Muzeyində, "Çiçəklər və quşlar" Sankt-Peterburqda Ermitajda saxlanılır [ASE VI, Bakı, 1980, s. 517-518; bax: bölmənin sonu, şəkil 12, 13].

Sarayın bərpadan əvvəlki və sonrakı tərtibatına aid əyani materialın müqayisəli təhlili göstərir ki, divar rəsmlərinin ancaq bir hissəsi — portretlər və dekorativ pannolar bərpa edilmişdi. Ov, döyüş və məhəbbət səhnələrini bərpa etmək mümkün olmadığından, onların yerində yeni ornamental-dekorativ pannolar çəkilmişdi. Portretləri bərpa edərkən M.Q.İrəvani işə mexaniki yanaşmamış, yeni texniki vasitələrlə, əvvəlkilərdən fərqlənən yeni əsərlər yaratmışdır. Böyük ölçülü kətan üzərində yağlı boyalarla işlənilib sonradan divara yapışdırılmış bu əsərlər, əslində, realist monumental boyakarlığın ilkin nümunələri idi. Məhz buna görədir ki, bu əsərlər yüksək qiymətləndirilir və "Asiya boyakarlığının ən yüksək nümunəsi" hesab edilir [Bax: Kərim Kərimov. Göstərilən məqalə].

Özlərini dünyanın "mədəni xalqı" kimi qələmə verməyə çalışan ermənilər Şərqi nadir sənət incisi olan *Sərdar sarayını* da 1918-ci ildə yerlə - yeksan etmişlər.

İrəvan xanlığının ərazisində mövcud olmuş məscidlərin hər biri nadir memarlıq nümunəsi idi. Tədqiqatlar göstərir ki, islami dəyərlərin həyat normasına çevrildiyi İrəvan şəhərində Şah İsmayılın əmri ilə 1510-cu ildə möhtəşəm məscid ucaldılmışdır. Məscidin geniş həyəti, çarhovuzu, hündür minarəsi olmuşdur. Şah İsmayıl məscidi kimi tanınan bu məscidin içərisinə ermənilər 1918-ci ildə azərbaycanlıları doldurmuş, üstlərinə neft tökərək yandırmışlar [113,449].



İrəvanda müsəlman abidələrini tədqiq edən Azərbaycan arxeoloqu İsa Əzimbəyov 1929-cu ildə dərc etdirdiyi məqaləsində qeyd edir ki, o, Sərdar sarayının yaxınlığında Şah Abbasın fərmanı ilə tikilən məscidi görmüşdür. Yarıuçuq vəziyyətdə olan məscidin həyətindəki mədrəsədə bir neçə qaçqın ailəsi yaşayırdı. O, məscidin üzərindəki aşağıdakı misranı çətinliklə oxuduğunu yazır:

*“Zəmanə Şah Abbas cənnətməkan,*

*Əz u kəşt abad mulke-cahan”* [Известия Азкомистариса, выпуск 4, 1929, səh. 299].

M.Əzimbəyov həmin ərazidə Şah Abbas məscidindən daha qədim bir məscidin olduğunu da yazır. Şah Xudabəndə tərəfindən inşa edilən həmin məscid onun adı ilə adlandırılmışdır. Bişmiş qırmızı kərpicdən tikilən həmin məscidin üzərindəki kitabədə onun 1685-ci ildə Şah Süleyman Səfəvi dövründə təmir edildiyi göstərilmişdir [Известия Азкомистариса, выпуск 4, 1929, səh. 299].

Rusiya imperiyasının İrəvan xanlığını işğal etməsi ərəfəsində tək-cə İrəvan şəhərində 8 məscid mövcud olmuşdur. Şopenin verdiyi məlumatlara görə, həmin məscidlərdən 2-si qalanın içərisində, 6-sı — Zal xan, Novruzəli xan, Sərtip xan, Hüseynəli xan, Hacı İnamverdi, Hacı Cəfər bəy məscidləri isə qaladan bayırda yerləşirdi [95,468]. Məscidlərin içərisində ən möhtəşəmi və Azərbaycan memarlığının nadir incisi olan Hüseynəli xan məscidi, yaxud Göy məscid idi. Divarları göy rəngli kaşı ilə üzləndiyi üçün bu məscid Göy məscid adlanırdı. İrəvandakı mərkəzi örtülü bazarla üzbəüz yerləşən həmin məscid 1760-1768-ci illərdə Hüseynəli xanın hakimiyyəti dövründə inşa edilmişdir. Göy məscid öz kompozisiyası və əsas ibadət xanasının formasına görə 1616-cı ildə Şah Abbas dövründə Gəncədə inşa edilən Cümə məscidinə bənzəyirdi. Onun ölçüləri 97,2x66 m idi. Məscidin həyətində fəvvarəli daş hovuz tikilmiş, ətrafına sıx kölgəli ağaclar əkilmişdi. Həmin məscidi ermənilər 1988-ci ildə yandırmışlar. Son vaxt-

lar onun yerində miqyasca on dəfə kiçik bir məscid inşa etmiş, adını da "Fars məscidi" qoymuşlar.

Qədim İrəvandaqı Zal xan, yaxud şəhər məscidi (inşa edildiyi tarix məlum deyil) və Novruzəli xan məscidi bir-birinə bənzəyirdi və Göy məsciddən kiçik idi. Digər üç məscid isə XVII-XVIII əsrlərdə inşa edilmişdi [bax: bölmənin sonu, şəkil 13,14,15,16,17, 18, 19, 20, 21].

Rəcəb paşa məscidi 1725-ci ildə, Abbas Mirzə məscidi isə Hüseynqulu xanın dövründə — XIX əsrin əvvəllərində inşa edilmişdi. İki-mərtəbəli binası və çoxlu hücrələri olan Zal xan məscidi indiki İrəvan mehmanxanasının yaxınlığında yerləşirdi. İkinci dünya müharibəsindən sonra məscidin təyinatı dəyişdirilmişdir. Hazırda həmin binada Rəssamlar evinin sərgi salonu yerləşir.

XX əsrin birinci yarısındanək İrəvanda bir neçə məscid fəaliyyət göstərmişdir. Abbasqulu xanın tikdirdiyi Təpəbaşı məscidi, İrəvan qadınlar klubunun yaxınlığında yerləşən Əsəd ağanın tikdirdiyi məscid, Körpübulaq məscidi ermənilər tərəfindən dağıdılaraq yer üzündən silinmişdir. Hacı Müzəffər ağanın tikdirdiyi Çətirlə məscid isə 1988-ci ildə yandırılaraq məhv edilmişdir [113, 452; bax: bölmənin sonu, şəkil 23].

Əvvəllər yəhudi sinaqoqu olmuş, XIX əsrin sonlarında ermənilər tərəfindən pulla alınmış və "erməni kilsəsi"yə çevrilmiş memarlıq abidəsi bu gün də Bakının mərkəzində qorunub saxlanıldığı halda, XX əsrin əvvəllərində İrəvanda mövcud olmuş 8 Azərbaycan məscidinin hamısı erməni vandalları tərəfindən yerlə - yeksan edilmişdir.

İrəvan şəhərində hər biri nadir memarlıq abidəsi olan 8 hamam mövcud olmuşdur. Erməni müəlliflərin yazdıqlarına görə, bu hamamların hamısının salonları Şərqi üslubunda tikilmiş, hər birinin günbəzi olmuş və yuxarıdan işıqlandırılmışdır. Bişmiş kərpiclə və əhəng məhsulu ilə hörülmüş hamamların hamısı hazırda dağıdılmış-

dır. İ.Şopen isə hamamların adlarını belə vermişdir: 1. Şəhər (Şəhri) hamamı; 2. Şeyxülislam hamamı; 3. Mehdi bəy hamamı; 4. Hacı Bəyim hamamı; 5. Təpəbaşı hamamı; 6. Hacı Əli hamamı; 7. Hacı Fətəli hamamı; 8. Kərim bəy hamamı [95, 469].

İrəvan xanlığı dövründən bugünədək külli miqdarda dekorativ-tətbiqi incəsənət nümunələri, o cümlədən daş və ağac üzərində bədii oyma, döymə metal məmulatı, xalçalar, saxsı qablar və naxıştıkmələr qorunub saxlanılmışdır. Təəssüf ki, bu cür sənət nümunələrinin böyük əksəriyyəti hazırda Ermənistan Respublikasının ərazisində mövcud olan muzeylərdə və digər saxlanan yerlərdə "ermənilərə məxsus" sənət nümunələri kimi nümayiş etdirilir.

İrəvan xanlığında dekorativ incəsənət növləri arasında xalçaçılıq xüsusi yer tuturdu. Qarabağ və Təbriz xalçaçılıq məktəbinə daha yaxın olan İrəvan xalçaçılıq məktəbinin nümunələri zaman-zaman xarici ölkələrə daşınmış, erməni kolleksionerlərinin malına çevrilmişdir. Bu gün "Yerevan xalçası", yaxud "erməni xalçası" adı altında dünya bazarlarına çıxarılan xalçaları azərbaycanlı ilmə ustaları toxumuşlar. Xalça, kilim, palaz, şəddə və s. toxumaq tarixən qoyunçuluqla məşğul olmayan ermənilərin milli mentalitetinə yad xüsusiyyətdir [bax: bölmənin sonu, şəkil 29, 30].

Bu gün İrəvandaqı qədim əlyazmalar institutunda — Matenadaranı İrəvan xanlığı dövrünə aid yüzlərlə əlyazma, basma naxışlı kitablar saxlanılır. İrəvanın özündə boyakarlıqla məşğul olan məhəllə olmuşdur. Həmin məhəllə Şiləçi məhəlləsi adlanırdı. Boyaq bitkilərindən alınan al-əlvən rənglərlə basma naxışlı parçalar istehsal edilirdi [bax: bölmənin sonu, şəkil 31, 32, 33].

Xalq yaradıcılığının geniş yayılmış növlərindən biri də bədii tikmədir. İrəvan xanlığı dövrünün bədii tikmə nümunələrindən 2-si hazırda Milli Azərbaycan Tarixi Muzeyində saxlanılır. 1827-ci il oktyabrın 1-də İrəvan qalası rus qoşunları tərəfindən işğal edildiyi zaman İrəvan xanlığının 4 bayrağı rus qoşunlarının əlinə keçmişdi

[177,361]. Sonralar bu bayraqlar Qafqaz Hərb Tarixi Muzeyində saxlanılırdı. Bu bayraqlardan 2-si 1924-cü ildə indiki Milli Azərbaycan Tarixi Muzeyinə verilmişdir. 461 və 473 №-li inventarlar adı altında saxlanılan bayraqlar bədii tikmə sənətinin nadir nümunələri hesab olunur. Burada yalnız bayraqlardan birinin təsvirini verəcəyik. İrəvan sərdarına məxsus üçkünc bayrağın qumaş hissəsinin ölçüləri 145x261 x 217 sm-dir. Tünd qırmızı mahud parçadan hazırlanmışdır. Bayrağın yuxarı enli hissəsində şir və günəş (şiri-xurşid) təsvirləri qurama üsulu ilə tikilmişdir. Sarıya çalan, açıq qəhvəyi rəngli quramadan hazırlanmış şir yandan təsvir olunmuş, quyruğu belinə qatlanmış, sağ qabaq pəncəsi qaldırılmışdır. Şirin gözləri qara və sarı, dişləri, dili və caynaqları sarı sapla tikilmişdir. Şirin arxasından yarımdairə formasında çıxan insan sifətli günəş sarı mahud parçadan hazırlanıb. Günəşin burnu və qaşları qara, gözləri isə qara və sarı saplardan tikilmişdir. Mavi parçadan olan günəşin şüaları açıq qəhvəyi ipək saplarla bayrağın qumaşına tikilmişdir. Şir və günəşin təsvirindən yuxarıda, ona paralel olaraq, bir birinin yanında, açıq qəhvəyi mahud parçadan iki altıguşəli kartuş quranmışdır. Şirin quyruğu yanındakı kartuşda ərəb dilində "Mən qanuna (şəriətə) uyğun hərəkət edirəm", digərində isə "Kömək Allahdandır, yaxın qələbə" sözləri təkəlduz tikməsi ilə qara ipək saplarla tikilmişdir. Bayrağa müxtəlif rəngli (qəhvəyi, açıq qəhvəyi və qızılı) ipək saplardan saçaq salınmışdır. Bayraq qumaşını bayrağın sapına taxmaq üçün tikilmiş torbacıq yaşıl mahud parçadandır. Bayraq sapının yuxarı hissəsinə gümüşü saplardan toxunmuş uzun qotaz asılmışdır. Həmin bayraq 1825-26-cı illərdə (hicri 1241) hazırlanmışdır.

Mirzə Qədim İrəvaninin çəkdiyi portretlərdə də bədii tikmənin ən zəngin nümunələri öz əksini tapmışdır.

**Ziyarətgahlar, qəbirüstü abidələr və müqəddəs ocaqlar.** İrəvan xanlığının ərazisində xalq tərəfindən ziyarətgaha çevrilmiş çoxlu sufi, alim, şeyx, mövlana məzarları, pirlər və müqəddəs ocaqlar mövcud

olmuşdur. Şopenin yazdığına görə, İrəvanda tatarlar (yəni azərbaycanlılar — *red.*) öz ölümlərini yaşadıkları evlərin yaxınlığında, şəhərin mərkəzindəki qəbiristanlıqda (həmin qəbiristanların hamısını ermənilər məhv etmişlər — *red.*), bəzi hallarda öz bağlarında, həyətlərində, hətta evin astanasında dəfn edirlər. Hər il zəvvarlar Məkkəyə və Kərbəlaya gedərkən həmin məzarlardan sümükləri yığıdırıb aparır və müqəddəslərin uyuduqları qəbiristanlıqlarda dəfn etdirmişlər [95,716-717]. Bu, irəvanlıların müqəddəs yerlərə həddindən artıq bağlı olmalarından irəli gəlirdi.

İrəvan xanlığının ərazisində 2 dağ Ziyarət dağı adlanırdı. Onlardan biri Göycə gölü hövzəsində, digəri isə İrəvan yaxınlığında idi [170,98]. İlin bütün fəsillərində əhali həmin dağlara ziyarətə gələr, nəzir-niyaz verər, qurban kəsərdi. İrəvan şəhərinin özündə içərisində qara daş olan pır vardı. Həmin pır *Həzrət Abbas ocağı* adlanırdı. Ermənilər dəfələrlə bu müqəddəs ocağı söküb yerində nəşə tikmək istəmişdilər, də, hər dəfə qəza baş vermiş, sökmək işini başa çatdırma bilməmişdilər. Son vaxtlar çəpərə alınmış Həzrət Abbas ocağını tək-cə azərbaycanlılar deyil, ermənilər də ziyarətə gələr, şam yandırardılar.

İrəvan xanlığının ərazisindəki müqəddəs ocaqlardan biri də Dərələyəzin Ələyəz kəndindəki *Əxi Təvəkkül* məqbərəsidir. Onun qəbrini həm azərbaycanlılar, həm də ermənilər ziyarət edirdilər. 1543-cü ildə tikilmiş bu məqbərənin və onun ətrafındakı tikililərin yalnız özül-ləri qalmışdır [Немат М. Эпиграфические памятники Азербайджана, III cild, Bakı, 2001, s. 75; bax: bölmənin sonu, şəkil: 26].

İrəvan xanlığının ərazisində mövcud olmuş ocaqlardan biri də Miskin Abdal ocağıdır. Göycə aşıq məktəbinin banisi olan Miskin Abdal qızılbaşların rumlu soy birləşməsinə daxil olan Miskinli tayfasının ən nüfuzlu başçılarından olmuşdur. Rumlular şiəlik dini-fəlsəfi ideologiyasının yayılmasında səfəvilərin ən yaxın köməkçiləri olmuş-

lar. Miskin Abdalla Şah İsmayıl arasında yaxın dostluq münasibətləri olmuşdur. 1470-ci ildə Göycə mahalının Sarıyaqub (bu kəndin qədim adı Siyaqut olmuşdur) kəndində anadan olan Miskin Abdal 500 ildən artıq xalqın qan yaddaşında yaşadan təkəcə onun aşıq-şairliyi deyil, həm də övliya, müqəddəs insan, Allah-Taaladan verilən haqq vergisi olmuşdur. Hər zaman qonaq-qarası, ziyarətçisi əskik olmayan, binəsiblərin ümid yeri, şəfasızların şəfa yeri olan bu ocaq 1988-ci ilə kimi Sarıyaqub kəndində yerləşirdi. Hazırda Miskin Abdal ocağı Goranboy rayonunun Qaradağlı kəndinə köçürülmüşdür.

Şah Sultan Hüseyn (1694-1722) Miskin Abdal ocağına gəlmiş, onu ziyarət etmiş və "Fatihə" oxumuşdur. Şah Sultan Hüseynin fərmanı və Şah İsmayılın verdiyi tiyul sənədi, habelə Miskin Abdal nəslinin şəcərəsinin möhürlə təsdiq edilmiş orijinalı hazırda Miskin Abdal ocağında saxlanılır [bax: bölmənin sonu, şəkil 34].

**Ədəbi mühit.** İrəvan xanlığının ərazisində olduqca zəngin ədəbi mühit olmuşdur. Dövrümüzə gəlib çatan yazılı nümunələr kifayət qədər olmasa da, qonşu dövlətlərin arxivlərində və kitabxanalarında saxlanılan əsərlər bunu sübut edir. Rusların işğalından sonra İrəvan ədəbi mühitini özündə əks etdirən qiymətli əlyazmaların əksəriyyəti erməni vandalları tərəfindən məhv edilmişdir. Əsasən məscidlərdə və mədrəsələrdə saxlanılan əlyazmalar yandırılmış, bir qismi isə indiyədək Azərbaycan tədqiqatçılarının üzünə bağlı şəraitdə saxlanılır.

Xanlıqlar dövrünün bir sıra əlyazmaları XX əsrin 30-40-cı illərinədək (repressiyalaradək) İrəvandakı Göy məscidin kitabxanasında saxlanılırdı. Azərbaycan tədqiqatçısı İsa Əzimbəyov 1929-cu ildə dərc etdirdiyi "Tiflis, İrəvan və Naxçıvan SSR-in müsəlman kitabələri" məqaləsində yazır ki, o, İrəvandakı Göy məsciddə olarkən Hacı Mirzə Hüseynlə (1868-1938) tanış olmuşdur. Mirzə Hüseyn ağa onu olduqca zəngin kitabxana ilə tanış etmişdir. İ.Əzimbəyov həmin kitabların bir qisminin adlarını öz məqaləsində vermişdir.

İrəvanda həkim ailəsində doğulan və istedadlı şərqşünas alim kimi tanınan Mirzə Hüseyn ağa Bağdadda və Nəcəfdə mükəmməl təhsil almışdı. Məqalələri Türkiyədə və İranda dərc olunmuşdu. 1938-ci ildə bir çox azərbaycanlı ziyalılar kimi, Mirzə Hüseyn ağa da represiyaya məruz qoyularaq Kaluqa şəhərinə sürgün edilir və bir qədər sonra sürgündə vəfat edir. Onun zəngin kitabxanası və əlyazmaları ermənilər tərəfindən qarət edilib yandırılmışdır [121,67,73].

Şərq poeziyasının görkəmli nümayəndələrinin əsərləri irəvanlı şairlər tərəfindən tərcümə edilir və ədəbi məclislərdə qiraət ustaları tərəfindən oxunurdu. İrəvanlı tərcümanlar haqqında ilk məlumat Məhəmməd Hüseyn İrəvaniyə aiddir. O, 1657-ci ildə Sədi Şirazinin "Gülüstən" əsərini Azərbaycan dilinə tərcümə etmişdir. Həmin tərcümə hazırda Təbrizin Mərkəzi Kitabxanasında (№2941) saxlanılır [121,545].

İstər xanlıqlar dövründə, istərsə də rusların işğalından sonrakı illərdə irəvanlı yazarların əsərləri xarici dövlətlərdə çap olunurdu. Bu, ilk növbədə İrəvanda mətbəənin olmaması ilə bağlı idi. Fəzil İrəvaninin "Qızılgül və bülbül" adlı əsəri 1812-ci ildə Sankt-Peterburqda erməni və rus dillərində, 1826-cı ildə Parisdə erməni dilində, 1832-1833-cü illərdə iki dəfə dalbadal fransız dilində, 1892-ci ildə alman dilində çap olunaraq İrəvanlı Xocens Markar Geğamyanın "orijinal əsəri" kimi erməni, rus, fransız, alman oxucularına təqdim edilmişdir. Əsəri fransız dilinə Vayye de Floribal, alman dilinə Yoze fon Hammer tərcümə etmişlər. Fransalı tədqiqatçı 1892-ci ildə məsələyə aydınlıq gətirərək bildirmişdir ki, "Qızılgül və bülbül" türk müəllifi Fəzil İrəvaninin əsəridir. Xocens Markar sadəcə olaraq onu erməni və rus dillərinə tərcümə edəndən sonra "öz əsəri" kimi çap etdirmiş, dünya oxucularını çaşdırmışdır. Kitabın əsl müəllifi bəlli olduqdan sonra belə ermənilər "Qızılgül və bülbül"ü 1950-ci ildə yenə də erməni müəllifinin əsəri kimi Freznoda (ABŞ) çap etdirmişlər [121, 544].

Yerli müəlliflər öz əsərlərini başqa yerlərdə, başqa dillərlə yanaşı, ana dilində də çap etdirmişlər. Bu ilk təşəbbüsü Molla Hüseyn İrəvani göstərmişdir. Onun 201 səhifəlik şəkilli "Müseybnamə" kitabı 1888-ci ildə Təbrizdə çap olunmuşdur. Bir il sonra Təbrizdə Mirzə Ağa Əli Həkim İrəvaninin növhə və qəzəllərindən ibarət divanı çap olunub. 239 səhifəlik bu divan Azərbaycan və fars dillərində nəşr edilib [121,544].

2001-ci ildə Tehranda "Zofa" nəşriyyatı tərəfindən Səməd Sərdariniyanın 245 səhifəlik "İrəvan müsəlman yurdu olmuşdur" kitabı çap olunmuşdur. Müəllifin uzun illər apardığı araşdırmalarının nəticəsi olan bu kitab tarixi Azərbaycan torpaqlarında süni surətdə bir erməni dövləti qurulduğunu, yüzilliklər boyu Azərbaycan şəhəri olan İrəvanın Ermənistan Respublikasının paytaxtına necə çevrildiyini tarixi-elmi faktlarla əks etdirir. Kitabın son hissələrindəki bölmələrdə ermənilərin İrəvanda törətdiyi soyqırımlarından nicat tapmış bir sıra ailələr haqqında sənədlərə və fotoşəkillərə əsaslanan materiallar təqdim edilmiş, İrəvanın məşhur Göy məscidi və digər məscidləri, Ermənistanda qalıqları mövcud olan islam abidələri, İrəvanın alimləri və ruhaniləri, görkəmli şəxsiyyətləri, şair və yazıçıları haqqında məlumatlar verilmişdir. "İrəvan müsəlman yurdu olmuşdur" kitabının maraqlı cəhətlərindən biri də İrəvanın tanınmış şairi Mirzə Müslüm Qüdsinin İrəvana həsr etdiyi 300 beytlik məsnəvisinin burada dərc edilməsidir. S.Sərdariniya M.M.Qüdsinin adıçəkilən məsnəvisi də daxil olan divanın nüsxəsinin mərhum Hacı Məhəmməd Naxçıvaninin kitabxanasında 2814 sayılı bölmədə saxlanıldığını qeyd etmişdir. Kitaba, həmçinin, "İrəvani" imzası ilə yazan şairlərdən Aşuftə İrəvani, Aşub İrəvani, Çəsmə İrəvani, Hiccət İrəvani, Dəlil İrəvani, Fəxri İrəvani, Qüdsi İrəvani, Nazim İrəvani kimi şairlərin əsasən İrəvanın vəsfinə həsr olunmuş şeirləri daxil edilmişdir [Mədətli E. Səməd Sərdariniyanın 245 səhifəlik "İrəvan müsəlman yurdu olmuşdur" kitabı. Tarix və onun problemləri, 2002, №2, s.196-199].



Orta əsrlərdə İrəvan xanlığının ərazisində bir sıra aşıq məktəbləri formalaşmışdır. Bunlardan ən zəngini Göyçə aşıq məktəbidir. Göyçə aşıq məktəbinin banisi Miskin Abdal (1470-1535) Şah İsmayıl Xətai-nin dəvəti ilə şah sarayına getmiş və orada aşıqlar məclisinə başçılıq etmişdir. Miskin Abdalın gəraylı, qoşma, divan və təcnisləri XV-XVI əsr türkdilli şeirimizin nadir nümunələri hesab edilir. Bu məktəbin parlaq simalarından biri də Ağ Aşıq adı ilə tanınan Aşıq Allahverdi (1754-1860) olmuşdur. Göyçənin Kərkibaş kəndində yaşayan Ağ Aşıq Aşiq Alının (1800-1911) ustadı olmuşdur. Bir çox saz havalarının yaratıcısı olan Aşıq Alı isə Azərbaycan aşıq sənətinin korifeyi Aşıq Ələsgərin (1821-1926) ustadı olmuşdur. Ermənilər 1918-ci ildə Aşıq Ələsgərin şagirdi Aşıq Nəcəfin belinə qaynar samovar bağlayıb ağılasıgma bir işgəncə ilə öldürmüşlər [Sazlı-sözlü Göycə. Bakı, 1999, səh.13].

Gümrü aşıq məktəbinin ən tanınmış simalarından biri Aşıq Tüccar (1780-1860) olmuşdur. O, həm dastançı, həm də yaratıcı aşıq kimi şöhrət tapmış, çoxlu şagird yetişdirmişdir. XVIII əsrdə yaşadığı bəlli olan Aşıq Beymuraz uzun müddət Gümrüdə aşıqlıq etmiş, əfsanəvi haqq aşığı kimi şöhrət qazanmış, haqqında çoxlu rəvayətlər yaranmışdır. O, XVIII əsrin sonlarında Gümrü şəhərinin yaxınlığındakı "Beş müqəddəs" qəbiristanlığında dəfn edilmişdir. Onun qəbri ziyarətgaha çevrilmişdir. Erməni vandalları həmin qəbiristanlığı da yer üzündən silmişlər.

Gümrüdə yazıb-yaradan aşıqlardan biri də Şirəkli Həsən olmuşdur. 1692-ci ildə Ağbabanın Qaraçanta kəndində anadan olan Həsən ərəb, fars və gürcü dillərini mükəmməl bilirmiş. Sonralar Gümrüdə yaşayan Həsən Leyli adlı bir qıza aşıq olsa da, qızı ona vermirlər. Bundan sonra Həsən başını götürüb Sarıqamışa gedir. O, 1752-ci ildə orada vəfat etmişdir. XIX əsrdə Şirəkli Həsənin Gəncədə kitabı çap olunmuşdur.

İrəvan xanlığının ərazisində yeganə işlək dil Azərbaycan türkcəsi olmuşdur. Rus tarixçi-statistiki İ.Şopen İrəvan və Naxçıvan xanlıqlarının ərazisində 1829-1832-ci illərdə kameral siyahıyaalma keçirmiş və "tatar dili" — Azərbaycan dili haqqında belə qənaətə gəlmişdir: "Bu məşhur dil haqqında bir neçə söz deməmək mümkün deyildir, hansı ki, Adriatik dənizindən tutmuş Sakit, Hind və Atlantik okeanlarının sahillərində, Qədim Dünyanın üçdəbir hissəsində milyonlarla xalqlar bu dildə anlaşırlar" [95,911].

Böyük rus şairi M.Y.Lermontov Qafqazı gəzdikdən sonra bu qənaətə gəlmişdi: "Tatar dilini (yəni Azərbaycan dilini) öyrənməyə başlamışam, fransız dili Avropada zəruri olduğu kimi, bu dil də burada və ümumiyyətlə Asiyada zəruridir" [Lermontov M., Əsərlərinin tam külliyyatı (rusca), V cild, Moskva — Leninqrad, 1937, səh. 393].

Hələ xanlıqlar dövründən öncə İrəvan bölgəsində şifahi xalq ədəbiyyatının zəngin nümunələri yaranmışdı. İrəvan xanının sarayında tez-tez musiqi məclisləri keçirilirmiş. Fransız səyyahı Jan Şardən 1673-cü ildə İrəvanda olarkən Sərdar sarayında Qulam şahın (həmin dövrdə İrəvana gələn şah elçisinin — *red.*) şərəfinə düzənlənmiş bir musiqi məclisini təsvir etmişdir. Onun yazdığına görə, güləş əyləncəsi başa çatdıqdan sonra həyəti çadırlarla örtüldülər, yuxarı başa gözəl xalçalar saldıqlar, böyük bir dəstə musiqiçilər və rəqqasələr gətirdilər. Avropa səyyahı yazır ki, "...onlar iki saatdan çox heç kimi darıxdırmadan səhnədə oldular. Hakim (yəni İrəvan sərdarı — *red.*) bu müddət ərzində onlara baxdı, şah elçisi ilə, məclisdəkilərlə söhbət etdi, məni Avropa barədə danışmağa vadar etdi. Şah sarayındakı xidmət sistemində uyğun olaraq, əyalət hakimləri də eyni cür mürəkkəb qulluqçu sistemində malikdirlər. Musiqiçilər və rəqqasələr də bu cür qulluqçu sistemində daxildir. Şərqdə əylənmək və ya bir-biri ilə xoş rəftar eləmək xatirinə rəqs etmək adətləri yoxdur. Onlarda rəqs bir incəsənət və ya sənət kimi mövcud olub, Avropadakı teatr sənətinə oxşar-

dır... Musiqiçilər və rəqqasələr Şərqi mimləri (mimik hərəkətlərlə tamaşa göstərən aktyor) və ya məzhəkəçilər idilər, daha dəqiq desək, bu, onların operasıdır" [10, 23, 28].

Deməli, hələ XVII əsrdə İrəvanda Sərdar sarayında teatr tamaşaya qoyulmuş və opera oynanılmışdır. Həmin dövrdə ermənilərin bu diyarda nə dövləti, nə dövlətçilik ənənəsi, nə də ədəbi məclisləri vardı. Ermənilər yalnız əhatəsində yaşadıkları xalqların folklorunu və musiqisini yamsılamaqla məşğul olmuşlar. Ermənilərin başqa xalqlardan istifadə etdikləri, bu xalqların təsiri sayəsində yaratdıqları nəğmələr və havalar haqqında erməni tədqiqatçısı S.Palasyan yazır: "Bizim mahnıların havası müxtəlifdir. Türkiyədə türkən, Gürcüstanda gürcünün, İrəvan, Şuşa, Ağkilsə və İranda farsın, ümumiyyətlə hansı xalqın təsiri altında olmuşuqsa, həmin xalqın mahnılarının havalarını götürmüşük" [Bax: Abbasov İ. Azərbaycan folkloru XIX əsr erməni mənbələrində. Bakı, 1977, səh.65].

Bu gün dünyaya "Erməni havaları" kimi təqdim olunan havalar və nəğmələr haqqında erməni yazıçısı Mikael Nalbandyan təqribən 150 il bundan öncə yazırdı: "Ancaq havaların əksəriyyəti türklərdən (azərbaycanlılardan — *red.*) götürülüb. Mən ermənilərin yaşadıkları çox yerləri dolaşmışam, həmişə də çalışmışam sırf ermənicə nəşə eşidəm. Lakin həmin şeyi dinləmək mənə nəşib olmamışdır" [Bax: Abbasov İ. Azərbaycan folkloru XIX əsr erməni mənbələrində. Bakı, 1977, səh.65].

Azərbaycan dilinin zənginliyi, poetikliyi, onun musiqi kimi ahəngdar olması İrəvan xanlığının ərazisində yaşayan ermənilərin də bu dildə yazıb-yaratmalarına səbəb olmuşdur. Erməni yazıçısı Xaçatur Abovyan yazırdı: "Türkcəni qadınlar və uşaqlar belə bilir. Buna görə də xalq içərisində məşhur və fitrətən şairlik istedadına malik olan adamların tatarca (Azərbaycan dilində — *red.*) şeir yaratmaları çox təbii bir haldır".

Erməni aşıqlarının Azərbaycan dilindən, Azərbaycan şifahi xalq ədəbiyyatının forma və məzmun zənginliyindən istifadə etmələrinin səbəblərindən biri də XV-XVI əsrlərdən başlayaraq Azərbaycan şifahi xalq ədəbiyyatının çox sürətlə inkişaf etməsi olmuşdur. Digər səbəb isə XIX əsrin birinci yarısındanək erməni ədəbi dilinin — aşxarabarı formalaşmaması olmuşdur. Erməni yazarlarının əksəriyyəti əski erməni ləhcəsində — qrabarda yazıb-yaratdıqlarından həmin əsərləri erməni xalqı başa düşmürdü. Erməni tarixçisi Leo (Arakel Babaxanyan) belə qənaətə gəlmişdir ki, erməni dilinin yoxsulluğu üzündən erməni aşıqları öz mahnılarını Azərbaycan dilində qoşmuşlar. O yazır: "Aşıqlar üçün nağıllarda, mahnılarda təsvir olunan həyatı ifadə etmək üçün türk dili (Azərbaycan dili — *red.*) erməni ləhcələrindən daha səlis, daha ifadəli və daha zəngindir".

Azərbaycan dilinin köməyi ilə erməni aşıqları özlərinə çoxlu dinləyici və tamaşaçı toplaya bilirdilər. Professor A.Arşaruni də təsdiq edir ki, Azərbaycan dili "...demək olar ki, erməni aşıqlarının və erməni xalqının doğma dili olmuşdur. Əks təqdirdə onlar (yəni, erməni aşıqları) dinləyicilər qarşısında müvəffəqiyyət qazana bilməzdilər və onların dili dinləyicilər üçün anlaşılmaz olardı" [Bax: Abbasov İ. Azərbaycan folkloru XIX əsr erməni mənbələrində. Bakı, 1977, səh.102].

Azərbaycan dilində yazıb-yaradan XVII əsr erməni aşıqları haqqında xeyli məlumat vardır. Onların əsərlərindən bəzi nümunələr Matenadaranda və Ermənistan Ədəbiyyat və İncəsənət Muzeyində saxlanılır. XVIII əsrdə Azərbaycan dilində nəğmələr qoşan Sayat Nova, Miran, Bağıroğlu, Əmiroğlu, Qul Yeqaz, Turab Dədə, Şamcı Meleko, Kiçik Nova, Qul Hovanes və b. erməni aşıqlarının adları məlumdur. İrəvanda Aşiq Şirinin və Gümrüdə Aşiq Bavenin başçılığı ilə Azərbaycan dilində yazıb-yaradan aşıq məktəbləri olmuşdur [Yerevanlı Ə. Azəri-erməni ədəbi əlaqələri. İrəvan, 1968, s. 282].

Azərbaycan-erməni ədəbi əlaqələrini dərinlən araşdırın, Matenadaranda və Ermənistan arxivlərində uzun illər tədqiqat aparın filologiya elmləri doktoru İsrail Abbasov qeyd edir ki, XVII-XVIII əsrlərə, daha çox isə XIX əsrə aid elə bir erməni əlyazması yoxdur ki, orada Azərbaycan xalqının qədim nəğmələrinə təsadüf edilməsin. İ. Abbasov, həmçinin, Matenadaranda saxlanılan və Azərbaycan folkloru nümunələrini, habelə bir sıra yazılı ədəbiyyat materiallarını özündə əks etdirən qiymətli əlyazmaların inventar nömrələrini göstərməklə onların yazılma tarixini müəyyənləşdirən cədvəl tərtib etmişdir. Ermənilərin Azərbaycana aid sənədlərin, ilk mənbələrin izini itirməkdə peşəkar olduqlarını nəzərə alaraq həmin cədvəli olduğu kimi veririk.

Bütün bunlar göstərir ki, Azərbaycan dövləti olan İrəvan xanlığı olduqca zəngin tarixə, təkrarsız və qədim mədəni irsə malik olmuşdur. Bu irsin öyrənilməsi və gələcək nəsillərə çatdırılması günümüzün ən vacib və aktual elmi problemlərindən biridir.

Matenadaranda saxlanılan və Azərbaycan folkloruna aid bəzi əlyazmaları  
haqqında məlumat

Sıra №-si	Əlyazma	Sənədin inventar №-si	Aid olduğu tarix
1	2	3	4
1	"_"	2394	XVII əsr
2	"_"	2842	XIX əsr
3	"_"	2845	XIX əsr
4	"_"	3055	1831-ci il
5	"_"	3581	1617-ci il
6	"_"	3228	XIX əsr
7	"_"	3229	1885-ci il
8	"_"	3411	XVII əsr
9	"_"	3417	XVIII əsr
10	"_"	3443	XVIII əsr
11	"_"	3751	XIX əsr
12	"_"	3998	1640-cı il
13	"_"	4355	XVIII əsr
14	"_"	4529	XIX əsr
15	"_"	5954	XVIII əsr
16	"_"	6438	XIX əsr
17	"_"	6640	XIX əsr
18	"_"	6998	XIX əsr
19	"_"	7009	XVIII əsr
20	"_"	7197	XIX əsr
21	"_"	7315	XIX əsr
22	"_"	7316	XIX əsr
23	"_"	7318	XIX əsr

**İRƏVAN XANLIĞI**  
RUSIYA İŞGALI VƏ ERMƏNİLƏRİN ŞİMALI AZƏRBAYCAN  
TORPAQLARINA KÖÇÜRÜLMƏSİ

<b>1</b>	<b>2</b>	<b>3</b>	<b>4</b>
24	"_"	7351	XIX əsr
25	"_"	7653	XIX əsr
26	"_"	7693	XIX əsr
27	"_"	7694	1876-cı il
28	"_"	7667	1759-cu il
29	"_"	7702	1831-ci il
30	"_"	7707	1611-ci il
31	"_"	7709	1620-ci il (1608)
32	"_"	7715	1687-ci il (1688)
33	"_"	7716	XIX əsr
34	"_"	7717	1695-ci il
35	"_"	7782	1784-cü il
36	"_"	7891	XVII-XVIII əsrlər
37	"_"	7997	?
38	"_"	8021	1802-ci il
39	"_"	8084	1810-cu il
40	"_"	8099	XIX əsr
41	"_"	8338	XIX əsr
42	"_"	8361	1696-cı il
43	"_"	8397	1666-cı il
44	"_"	8540	1799-1807-ci illər
45	"_"	8605	1676 (1667)-ci il
46	"_"	8715	XVIII-XIX əsrlər
47	"_"	8725	XIX əsr
48	"_"	8738	XVII-XVIII əsrlər
49	"_"	8741	XIX əsr
50	"_"	8764	XIX əsrr
51	"_"	8820	XIX əsr
52	"_"	8831	XIX əsr
53	"_"	8967	XVII-XVIII əsrlər
54	"_"	8968	1556-cı il
55	"_"	9003	XIX əsr

Mənbə: Abbasov İ. Azərbaycan folkloru XIX əsr erməni mənbələrində. Bakı, 1977, s.46-47.



Şəkil 1.  
İrəvan yaxınlığında Azərbaycan Qaraqoyunlu əmirlərinə məxsus  
Cəfərabad türbəsi

*Mənbə:* Папазян А.Д. Арабская надпись на гробнице  
Туркменских Эмиров в селе Аргаванг. “Ближний и средний Восток”  
Сб. статей. Памяти Б.И.Заходера. М., 1961, с.72





Şəkil 2.

Cəfərabad türbəsi üzərində yazı


*Мәnbə:* Неймат М. Корпус эпиграфических памятников  
Азербайджана, т. 3. Баку, 2001, с.175

İRƏVAN XANLIĞI  
RUSIYA İŞGALI VƏ ERMƏNİLƏRİN ŞİMALI AZƏRBAYCAN  
TORPAQLARINA KÖÇÜRÜLMƏSİ




Şəkil 3.  
İrəvan bölgəsində Azərbaycan türklərinə məxsus türbə  
*Mənbə:* Alişan G. Ayrarat (erməni dilində).  
Venesiya, 1890, s. 275

İRƏVAN XANLIĞI  
RUSIYA İŞGALI VƏ ERMƏNİLƏRİN ŞİMALI AZƏRBAYCAN  
TORPAQLARINA KÖÇÜRÜLMƏSİ



Şəkil 4.

İrəvan bölgəsində Azərbaycan türklərinə məxsus qədim başdaşı  
*Mənbə:* Axundov D. Архитектура древнего и раннесредневекового Азербайджана.  
Баку, 1986, с. 311



Şəkil 5.  
İrəvan qalasının, Böyük və kiçik Ağrı dağının görünüşü  
Dübua de Monperenin çəkdiyi şəkil (XIX əsr)





**İRƏVAN XANLIĞI**  
RUSIYA İŞĞALI VƏ ERMƏNİLƏRİN ŞİMALI AZƏRBAYCAN  
TORPAQLARINA KÖÇÜRÜLMƏSİ




Şəkil 6.

İrəvan qalasının görünüşü.

*Mənbə:* Alishan G. Ayrarat. (erməni dilində). Venesiya, 1890, s.455.

İRƏVAN XANLIĞI  
RUSIYA İŞGALI VƏ ERMƏNİLƏRİN ŞİMALI AZƏRBAYCAN  
TORPAQLARINA KÖÇÜRÜLMƏSİ



Şəkil 7.  
İrəvan xanları sarayının ümumi görünüşü  
*Mənbə:* Alişan G. Ayrarat (erməni dilində).  
Venesiya, 1890, s. 309.

İRƏVAN XANLIĞI  
RUSİYA İŞĞALI VƏ ERMƏNİLƏRİN ŞİMALI AZƏRBAYCAN  
TÖRPAQLARINA KÖÇÜRÜLMƏSİ



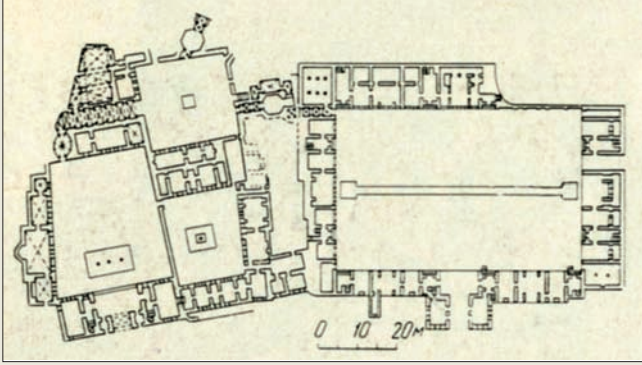
Şəkil 8.  
İrəvan Sərdar sarayının Güzgülü salonu  
*Mənbə:* Alişan G. Ayararət (erməni dilində).  
Venetsiya, 1890, s. 310



Şəkil 9.  
İrəvan Sərdar sarayının dəhlizindən bir görünüş  
*Mənbə:* Alişan G. Ayararət (erməni dilində).  
Venetsiya, 1890, s. 310



**İRƏVAN XANLIĞI**  
RUSIYA İŞĞALI VƏ ERMƏNİLƏRİN ŞİMALI AZƏRBAYCAN  
TORPAQLARINA KÖÇÜRÜLMƏSİ



Şəkil 10.

İrəvan xanları sarayının planı

*Mənbə:* Арутюнян В., Асратян М., Меликян А. Ереван. М., 1068, с. 66



Şəkil 11.

İrəvan qalası, Xan sarayı içərisində xanın iğamətgahı

*Mənbə:* Кiyasi С., Bozyel I. Armenian Acts of Cultural Terrorism.  
Ankara, 1997, p. 46

İRƏVAN XANLIĞI  
RUSIYA İŞĞALI VƏ ERMƏNİLƏRİN ŞİMALI AZƏRBAYCAN  
TORPAQLARINA KÖÇÜRÜLMƏSİ



Şəkil 12.

“Ayaq üstə dayanmış oğlan” portreti

Rəssam Mirzə Qədim İrəvaninin çəkdiyi şəkil


*Mənbə:* Azərbaycan Sovet Ensiklopediyası (ASE), c. VI, s.312

İRƏVAN XANLIĞI  
RUSIYA İŞĞALI VƏ ERMƏNİLƏRİN ŞİMALI AZƏRBAYCAN  
TORPAQLARINA KÖÇÜRÜLMƏSİ




Şəkil 13.  
“Oturmuş qadın” portreti  
Rəssam Mirzə Qədim İrəvaninin çəkdiyi şəkil  
*Mənbə:* Azərbaycan Sovet Ensiklopediyası (ASE), c. VI, s.313

İRƏVAN XANLIĞI  
RUSIYA İŞGALI VƏ ERMƏNİLƏRİN ŞİMALI AZƏRBAYCAN  
TORPAQLARINA KÖÇÜRÜLMƏSİ



Şəkil 14.  
Göy məscidin ümumi görünüşü. İrəvan şəhəri XVIII əsr.  
AMEA TİEA, İ.P. Şəblikinin şəxsi fondundan

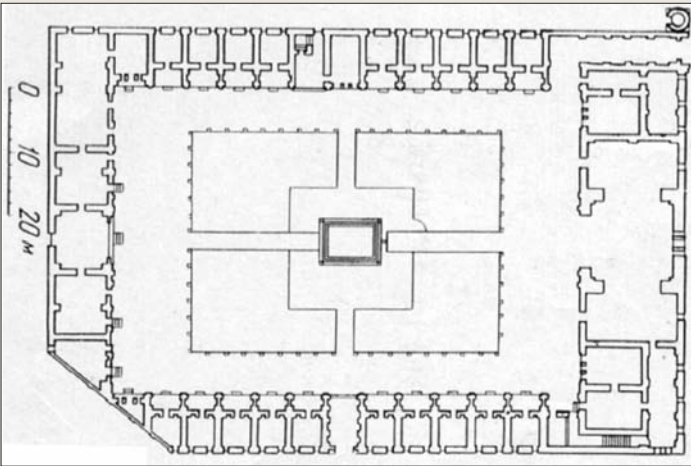




Şəkil 15.

Göy məsciddəki Baş ibadətgahın portalı. İrəvan şəhəri

*Mənbə:* Арутюнян В., Асратян М., Меликян А. Ереван. М., 1968, с. 64



Şəkil 16.

İrəvan şəhərindəki Göy məscidin planı

*Mənbə:* Арутюнян В., Асратян М., Меликян А. Ереван. М., 1968, с. 64

İRƏVAN XANLIĞI  
RUSIYA İŞĞALI VƏ ERMƏNİLƏRİN ŞİMALI AZƏRBAYCAN  
TORPAQLARINA KÖÇÜRÜLMƏSİ



Şəkil 17.  
İrəvan şəhərindəki Göy məscidin çarhovuzu  
*Mənbə:* Lynch H.F.B., Armenia, Travels and Studies,  
vol. 2, 1901, p. 214



Şəkil 18.

Azərbaycan türklərinə məxsus qədim Göy məscidin  
əsas giriş qapısı və minarəsi

*Mənbə:* Арутюнян В., Асратян М., Меликян А. Ереван. М., 1968, с. 65

**İRƏVAN XANLIĞI**  
RUSIYA İŞGALI VƏ ERMƏNİLƏRİN ŞİMALI AZƏRBAYCAN  
TORPAQLARINA KÖÇÜRÜLMƏSİ




Şəkil 19.  
Azərbaycan türklərinə məxsus gədim məscid. İrəvan qalasının içərisində  
Dübua de Monperenin çəkdiyi şəkil (XIX əsr)



Şəkil 20.  
Azərbaycan türklərinə məxsus gədim Göy məscidin ümumi görünüşü  
Dübua de Monperenin çəkdiyi şəkil (XIX əsr)



**İRƏVAN XANLIĞI**  
RUSIYA İŞĞALI VƏ ERMƏNİLƏRİN ŞİMALI AZƏRBAYCAN  
TORPAQLARINA KÖÇÜRÜLMƏSİ




Şəkil 21.

Azərbaycan türklərinə məxsus qədim  
Göy məscidə həsr olunmuş poçt markası. 1910-cu il  
*Mənbə:* [http://www.baku.ru/cmm-gir-list.php?cmm\\_id=564&id=124124](http://www.baku.ru/cmm-gir-list.php?cmm_id=564&id=124124)



Şəkil 22.

1988-ci ildə ermənilər tərəfindən dağıdılmış İrəvandakı  
qədim Göy məscidin yerində xarici ölkələrdən gələn müsəlman iş adamları  
üçün tikilmiş fars məscidi (və ya “kiçik Göy məscid”)  
*Mənbə:* [www.wikipedia.org/wiki/category: Blue-Mosgue](http://www.wikipedia.org/wiki/category:Blue-Mosgue)




Şəkil 23.  
Dəmirbulaq məhəlləsindəki Azərbaycan türklərinə məxsus  
Çətirlı məscid. İrəvan şəhəri.  
Məscidin baxıcısı Əkbər Babayevin şəxsi arxivindən. Foto 1988-ci ildə çəkilib.

**İRƏVAN XANLIĞI**  
RUSIYA İŞGALI VƏ ERMƏNİLƏRİN ŞİMALI AZƏRBAYCAN  
TORPAQLARINA KÖÇÜRÜLMƏSİ



Şəkil 24.  
Fəhləbazara gedən yol. İrəvan şəhəri  
*Mənbə:* Арутюнян В., Асратян М., Меликян А. Ереван.  
М., 1968, с. 71

**İRƏVAN XANLIĞI**  
RUSIYA İŞGALI VƏ ERMƏNİLƏRİN ŞİMALI AZƏRBAYCAN  
TORPAQLARINA KÖÇÜRÜLMƏSİ



Şəkil 25.  
Azərbaycan türklərinə məxsus Əfşar karvansarası. İrəvan şəhəri  
*Mənbə:* Арутюнян В., Асратян М., Меликян А. Ереван.  
М., 1968, с. 70

İRƏVAN XANLIĞI  
RUSIYA İŞGALI VƏ ERMƏNİLƏRİN ŞİMALI AZƏRBAYCAN  
TORPAQLARINA KÖÇÜRÜLMƏSİ



Şəkil 26.  
Əxi Təvəkkül zaviyəsinin xarabalıqlarının görünüşü (XII əsr).  
*Mənbə:* Mirzəyev H. Qərbi Azərbaycanın Dərələyəz mahalı  
Bakı, 2004, s.192



İRƏVAN XANLIĞI  
RUSIYA İŞGALI VƏ ERMƏNİLƏRİN ŞİMALI AZƏRBAYCAN  
TORPAQLARINA KÖÇÜRÜLMƏSİ




Şəkil 27.

Əli xanın evi. İrəvan şəhəri

*Mənbə:* Арутюнян В., Асратян М., Меликян А. Ереван. М., 1968, с. 74

İRƏVAN XANLIĞI  
RUSİYA İŞGALI VƏ ERMƏNİLƏRİN ŞİMALI AZƏRBAYCAN  
TORPAQLARINA KÖÇÜRÜLMƏSİ



Şəkil 28.

Рəнаһ ханнн еви. Ёрəван шəһəri

*Мənbə:* Арутюнян В., Асратян М., Меликян А. Ереван. М., 1968, с. 89



İRƏVAN XANLIĞI  
RUSIYA İŞGALI VƏ ERMƏNİLƏRİN ŞİMALI AZƏRBAYCAN  
TORPAQLARINA KÖÇÜRÜLMƏSİ



Şəkil 29.  
Qədim İrəvan xalçası.  
Şəxsi kolleksiyadan

İRƏVAN XANLIĞI  
RUSIYA İŞGALI VƏ ERMƏNİLƏRİN ŞİMALI AZƏRBAYCAN  
TORPAQLARINA KÖÇÜRÜLMƏSİ



Şəkil 30.  
Qədim İrəvan xalçası\*

*Mənbə:* [http://www.gudman-stroy.ru/article2/images/kover\\_armen.jpg](http://www.gudman-stroy.ru/article2/images/kover_armen.jpg)

\*Azərbaycan türklərinə məxsus bu qədim İrəvan xalçası da ermənilər tərəfindən saxtalaşdırılaraq internet saytında “Erməni xalçası” kimi təqdim olunub.

İRƏVAN XANLIĞI  
RUSIYA İŞGALI VƏ ERMƏNİLƏRİN ŞİMALI AZƏRBAYCAN  
TORPAQLARINA KÖÇÜRÜLMƏSİ



Şəkil 31.


İrəvanda azərbaycanlılara məxsus bədii parça nümunəsi

*Mənbə:* Армянская набойка. Альбом. М., 1950, с.56

\*Azərbaycan türklərinə məxsus bütün bədii parça nümunələri erməni müəllifləri tərəfindən təhrif olunaraq "erməni bədii parçaları" kimi təqdim olunur.



İRƏVAN XANLIĞI  
RUSIYA İŞGALI VƏ ERMƏNİLƏRİN ŞİMALI AZƏRBAYCAN  
TORPAQLARINA KÖÇÜRÜLMƏSİ



Şəkil 32.

İrəvanda azərbaycanlılara məxsus bədii parça nümunəsi

*Mənbə:* Армянская набойка. Альбом. М., 1950, с.61

\*Azərbaycan türklərinə məxsus bütün bədii parça nümunələri erməni müəllifləri tərəfindən təhrif olunaraq "erməni bədii parçaları" kimi təqdim olunur.



Şəkil 33.

İrəvanda azərbaycanlılara məxsus rəngkarlıq nümunəsi

*Mənbə:* Армянская набойка. Альбом. М., 1950, с.61

\*Azərbaycan türklərinə məxsus bütün rəngkarlıq nümunələri erməni müəllifləri tərəfindən təhrif olunaraq "erməni rəngkarlıq nümunəsi" kimi təqdim olunur.



Şəkil 34.

Məşhur İrəvan aşığı (XVI əsr) Miskin Abdal nəslinin şəcərəsi  
*Mənbə:* "Haqq yolu" qəzeti, 6 sentyabr 2000-ci il



Şəkil 35.

Azərbaycan türklərinə məxsus qoc heykəli.\* Orta əsrlər

\*İrəvan xanlığı (indiki Ermənistan) ərazisindəki Azərbaycan türklərinə məxsus külli miqdarda qoc heykəlləri və qəbiristanlar erməni vandalları tərəfindən məhv edilmişdir.





Şəkil 36.

Azərbaycan türklərinə məxsus qoç heykəli.\* Orta əsrlər

\*İrəvan xanlığı (indiki Ermənistan) ərazisindəki Azərbaycan türklərinə məxsus külli miqdarda qoç heykəlləri və qəbiristanlar erməni vandalları tərəfindən məhv edilmişdir.



Şəkil 37.  
Azərbaycan türklərinə məxsus sənduqə.\* Orta əsrlər  
\*İrəvan xanlığı (indiki Ermənistan) ərazisindəki Azərbaycan türklərinə məxsus  
külli miqdarda daş sənduqələr və qəbiristanlar erməni vandalları  
tərəfindən məhv edilmişdir.





Şəkil 38.

Azərbaycanlılara məxsus qəbirüstü abidə.\* Orta əsrlər  
\*İrəvan xanlığı (indiki Ermənistan) ərazisindəki Azərbaycan türklərinə məxsus  
külli miqdarda qəbirüstü abidələr və qəbiristanlar erməni vandalları  
tərəfindən məhv edilmişdir.



Şəkil 39.

Azərbaycan türklərinə məxsus sənduqə.\* Orta əsrlər  
\*İrəvan xanlığı (indiki Ermənistan) ərazisindəki Azərbaycan türklərinə məxsus  
külli miqdarda daş sənduqələr və qəbiristanlar erməni vandalları  
tərəfindən məhv edilmişdir.

**İRƏVAN XANLIĞI**  
RUSIYA İŞGALI VƏ ERMƏNİLƏRİN ŞİMALI AZƏRBAYCAN  
TORPAQLARINA KÖÇÜRÜLMƏSİ



Şəkil 40.

Azərbaycanlılara məxsus qədim qəbirüstü abidə.\* Orta əsrlər  
\*İrəvan xanlığı (indiki Ermənistan) ərazisindəki Azərbaycan türklərinə məxsus  
külli miqdarda qəbirüstü abidələr və qəbiristanlar erməni vandalları  
tərəfindən məhv edilmişdir.

# 6

## Xarici siyasət



**A**zərbaycan xanlıqları, o cümlədən də İrəvan xanlığı Cənubi Qafqazla bağlı beynəlxalq münasibətlərin olduqca kəskinləşdiyi bir tarixi şəraitdə yaranmışdı. XVIII əsrin II yarısında inkişaf etmiş qərb dövlətlərinin Cənubi Qafqaz regionuna maraqları daha da artmışdı. Həmin dövrdə regionda mənafeləri toqquşan Rusiya və Osmanlı imperiyaları arasındakı münasibətlər daha da kəskinləşmişdi. Buna görə də İrəvan xanları şəraitdən asılı olaraq çevik xarici siyasət yürüdükdülər.

Azərbaycanın digər xanlıqları kimi, İrəvan xanlığı da mürəkkəb tarixi şəraitdə öz müstəqilliyini qoruyub saxlamaq uğrunda çətin mübarizə aparırdı. Bu mübarizənin əsasını xanın hakimiyyətini möhkəmləndirmək, yadelli təcavüzlərinin qarşısını almaq, xarici iqtisadi əlaqələri gücləndirmək, qonşu dövlətlərlə qarşılıqlı münasibətlər qurmaq təşkil edirdi [xanlığın dövlət atributları haqda bölmənin sonunda verilmiş şəkillərə bax].

İrəvan xanlığının xarici siyasətində **üç mərhələ** nəzərə çarpır:

**I.** 1747-ci ildən 1783-cü il Georgiyevsk müqaviləsinin bağlanmasına qədərki dövr;

**II.** Georgiyevsk müqaviləsinin bağlanmasından XVIII əsrin sonlarına qədərki dövr;

**III.** XIX əsrin başlanğıcından xanlığın Rusiya imperiyası tərəfindən işğalına qədərki dövr (bu dövr haqqında növbəti fəsillərdə geniş məlumat verilir).

İrəvan xanlığının xarici siyasətinin **ilk mərhələsində** aparıcı xətti Azərbaycanın digər xanlıqları və qonşu dövlətlərlə — xüsusən də Kartli-Kaxeti çarlığı və Osmanlı imperiyası ilə qarşılıqlı münasibətlər təşkil edir.

İrəvan xanlığı müstəqillik əldə etdikdən dərhal sonra öz sərhədlərini genişləndirmək uğrunda mübarizəyə başladı. 1748-ci ilin əvvəllə-



rində Mehdi xan Əfşar (1747-1751) digər Azərbaycan xanlığı olan Urmiya xanlığına hücum edərək onun bəzi ərazilərini tutdu və İrəvan xanlığının ərazisini xeyli genişləndirdi [112, 111]. Lakin 1749-cu ilin yayında İrəvan xanlığının özü digər Azərbaycan xanlığının — Qarabağ xanlığının hücumuna məruz qaldı: qarabağlı Pənahəli xan 4 minlik qoşunla İrəvan xanlığının sərhədlərini keçərək Üçkilsə ətrafındakı torpaqlara yürüş etdi [41,c.I,237-238;115,52]. İrəvan xanlığında azlıq təşkil edən gəlmə ermənilər bu hadisələrdən öz mövqelərini möhkəmləndirmək üçün istifadə etdilər. Onlar guya "özlərini müsəlmanlardan qorumaq" məqsədilə\* Kartli çarı Teymuraza və onun oğlu, Kaxeti çarı II İrakliyə yardım üçün müraciət etdilər [105, 172, 187; 214, 30]. II İrakli qoşun toplayaraq Pənahəli xana qarşı göndərdi. Döyüşdə öz yaxınlarını itirən Pənahəli xan geri qayıtdı.

Daim Azərbaycanın qərb torpaqlarına, o cümlədən İrəvana göz dikən gürcü çarları\*\* heç bir səbəb olmadan 1751-ci ilin sentyabrında gözlənilmədən İrəvan xanlığına basqın edərək xanın qoşununu məğlubliyyətdə uğratdılar və buradan da Təbrizə tərəf irəlilədilər [41, c.I, 237-238; 387-388, 389; 115, 53].

Müdaxiləçilərlə danışıqlara girən İrəvan xanı bundan sonra gürcü çarları ilə "müttəfiq" olacağına razılıq verdi. Həmin razılığa əsasən, o, 1751-ci ildə qonşuluqdakı Şəki xanlığının qüvvətlənməsindən narahat olan Teymurazın və II İraklinin çağırışı ilə Gəncə xanı ilə birlik-

---

\* İrəvan xanlığı ərazisində yaşayan azsaylı ermənilər xanlıqda hakim mövqə tutmaq məqsədilə fürsət düşən kimi gürcü çarına müraciət edərək onları İrəvana dəvət edirdilər. Məqsəd gürcü çarının köməyi ilə İrəvan xanını zəiflətmək və hakimiyyəti ələ almaq idi.

\*\* 1736-cı ildə Muğan qurultayında taqoyma mərasimində Gəncə-Qarabağ hakimləri Nadirqulu xanın Səfəvi dövlətinə son qoyması ilə razılaşmayıb, onun şah seçilməsinin əleyhinə çıxmışdılar. Həmin qurultayda iştirak edən gürcü və erməni feodalları isə əksinə, gələcək şahın namizədliyini dəstəkləmişdilər. Nadirqulu xan şah seçildikdən sonra Gəncə-Qarabağ bəylərini cəzalandırmaq üçün onları hakimiyyətdən uzaqlaşdırmış, bir sıra Azərbaycan torpaqlarını, o cümlədən Qax, Şəmşəddil və Borçalının idarəsini gürcü çarı I Teymuraza həvalə etmişdi. Bu torpaqlarla qanə olmayan gürcü çarları daim Azərbaycanın şimal-qərb və cənub-qərb torpaqlarını bütünlüklə ələ keçirməyə can atırdılar.

də gürcülərə qoşularaq şəkili Hacı Çələbi xana qarşı yürüşdə iştirak etdi. Bu yürüşü təşkil edən gürcü çarının əsas məqsədi onun Azərbaycanın şimal-qərb torpaqlarını işğal etmək planlarına qarşı başlıca maneə olan Şəki xanlığını zəiflətmək idi. Lakin gürcü çarının planı puça çıxdı. Hacı Çələbi xan işğalçı gürcü çarının və ona qoşulmuş Azərbaycan xanlarının hərbi qüvvələrini ağır məğlubiyyətə uğrattı [41, I, 389-390; 115, 53].

Bu hadisədən sonra İrəvan xanlığı cənubdan hücumla məruz qaldı. Mehdi xan Əfşar tərəfindən 1748-ci ildə məğlubiyyətə uğradılmış urmiyalı Fətəli xan Əfşar keçmiş məğlubiyyətin əvəzini çıxmaq üçün İrəvanı ələ keçirmək qərarına gəldi. Bu məqsədlə o, vaxtilə Nadir şahın, sonra isə Əmiraslan xanın yanında qulluq etmiş, indi isə Urmiya xanının xidmətində olan əfqanıstanlı Azad xanın başçılıq etdiyi hərbi qüvvələri Urmiya döyüşçüləri ilə birlikdə (ümumilikdə 30 min nəfər) 1751-ci ildə İrəvan xanına qarşı göndərdi. Bu qoşunların ön dəstəsi İrəvan qalasını mühasirəyə aldı. İrəvan xanı yardım üçün "mütəfiqi" gürcü çarı II İrakliyə müraciət etdi. Gürcü çarı yenə fürsəti əldən vermədi və dərhal İrəvana doğru hərəkət etdi. Gürcü qoşunları\* qalanı mühasirəyə almış əfşar-əfqan qoşunlarının sayca az olan ön dəstəsini məğlubiyyətə uğrattı [41, I, 238; 115, 53-54].

Lakin az sonra Urmiya və əfqan qoşunlarının əsas qüvvələrinin yaxınlaşdığını eşidən gürcü çarı tələsik İrəvan ətrafını tərk edərək Gürcüstana doğru üz tutdu. Azad xan İrəvan qalasını ələ keçirdi və bundan dərhal sonra II İraklini təqib etdi. Gürcü qoşunlarını haqlayan Azad xan ilk toqquşmadaca II İraklinin hərbi qüvvələrini darmadağın etdi. Gürcü çarı özü üçün ağır şərtlərlə barışıq bağlamağa

---

\* İlk mənbələrin məlumatından aydın olur ki, II İraklinin İrəvan xanlığına "kömək" məqsədilə topladığı qoşunların əksəriyyətini Qazax və Borçalı mahallarından səfərbər edilmiş azərbaycanlılar təşkil edirdi [bax: 123, 200-201].

məcbur oldu. O, 200 gürcü döyüşçüsünü, habelə Zal bəy və Aslan bəy adlı iki nüfuzlu gürcü sərkərdəsini girov verdi [41, I, 238; 112, 111-112]. Mənbələrdə II İraklinin bacısının da girov verilənlərin içərisində olduğu qeyd edilir [220, 42; 112, 111-112].

Azad xanın başçılıq etdiyi əfşar və əfqan qoşunları Azərbaycanın şimalını tərk edən kimi II İrakli yenidən Azərbaycana qarşı işğalçılıq siyasətini davam etdirdi. R.V.Qriqoryan 1752-ci ildə II İraklinin guya İrəvan xanlığına yürüş etdiyini yazır [214,30]. Əslində isə, qeyd olunan vaxt II İrakli İrəvan xanlığına deyil, Azərbaycanın o zaman ən nüfuzlu xanı olan və Azərbaycanı vahid dövlət halında birləşdirməyə çalışan şəkili Hacı Çələbiyə qarşı yenidən yürüş təşkil etdi. Hacı Çələbi xanla təkbətək qarşılaşmaqdan ehtiyat edən gürcü çarı bir sıra Azərbaycan xanlarını, o cümlədən İrəvan xanını, guya "Hacı Çələbi xana qarşı hərbi əməliyyat planını müzakirə etmək" üçün Gəncə yaxınlığındakı düşərgəsinə dəvət etdi. II İrakli danışıqlar zamanı hiylə işlədərək öz müttəfiqlərinə xəyanət etdi. O, Qızılqaya adlı yerdə onunla danışıqlar aparmaq üçün gəlmiş müttəfiqlərini — Azərbaycan xanlarını əsir alaraq Gürcüstana üz tutdu. Ona qarşı düşmənlə ittifaqa girmiş xanlardan fərqli olaraq, Azərbaycanın ümumi siyasi mənafeyini üstün tutan Hacı Çələbi xan bu xəbəri alan kimi gürcü qoşunlarına qarşı hücumu keçərək II İraklini Tiflis yaxınlığında haqladı və ağır məğlubiyyətə uğratdı. II İrakli Azərbaycan xanlarını sərbəst buraxaraq bir qrup süvari ilə Tiflisə qaçdı. Gürcü çarının piyada qoşunlarından min nəfər öldürüldü və əsir götürüldü [41, I, 238-239, 390-391; 115, 57-58]. II İrakli ilə "dostluğun" "dadını" görmüş Azərbaycan xanları, o cümlədən İrəvan xanı bundan sonra gürcü çarından üz çevirib Hacı Çələbi ilə birləşdilər.

**Həsənəli xan Qacarın** (1755-1759) və varisi **Hüseynəli xan Qacarın** (1759-1783) dövründə Kartli-Kaxeti çarı İrəvan xanlığına daha tez-

tez yürüşlər etməyə başladı. 1759-cu ildə İrəvan xanlığı məhz bu viranedici yürüşlər nəticəsində II İraklinin xəzinəsinə illik bac ödəməyə məcbur oldu [166, 129]. Bununla kifayətlənməyən II İraklinin İrəvan xanlığına hərbi yürüşləri 1762-1765, 1778-1779-cu illərdə də davam etdi [214, 31]. Bununla belə, II İrakli İrəvan xanlığını özündən asılı hala sala bilmədi.

Bəhs olunan dövrdə Cənub-Qərbi Qafqazın açarı və ən güclü qalası hesab olunan İrəvanın hərbi-strateji əhəmiyyəti böyük olduğundan [166,205] İrəvan xanlığı qonşu dövlətlərin diqqət mərkəzində idi. Bu dövrdə İranda real hakimiyyəti ələ keçirən Kərim xan Zənd gürücü çarının Azərbaycan xanlıqlarına hücumlarından narazı qaldığını bildirərək Hüseynəli xandan II İrakliyə bac verməyi dayandırmasını tələb etdi. Belə olacağı təqdirdə Kərim xan Zənd onu müdafiə edəcəyinə söz verdi [115, 60]. Bu, bölgədəki siyasi vəziyyəti xeyli gərginləşdirdi. Hətta, 1770-ci ilin yazında İrəvan uğrunda Kərim xan Zəndlə II İrakli arasında müharibə olacağı gözlənilirdi [166, 142].

Bu mürəkkəb vəziyyətdə İrəvan xanlığı nəinki öz müstəqilliyi uğrunda mübarizə aparır, həm də Azərbaycanın digər xanlıqlarında və qonşu dövlətlərdə baş verən hadisələrə biganə qalmırdı. 1775-ci il iyunun 23-də İrəvan xanı Hüseynəli xan, Qars mühafizi İzzət Mehmet paşa vasitəsilə Osmanlı dövlətinə məktub göndərdi. Məktubda İrəvan xanının Rusiyanın Dağıstan ərazisindəki fəaliyyətindən doğan narahatlığı ifadə olunurdu [191, 107; 125,38]. İrəvanı daim diqqət mərkəzində saxlayan Osmanlı dövləti isə Rusiyanın Kartli-Kaxeti çarlığı vasitəsilə Cənubi Qafqaza, o cümlədən İrəvana müdaxiləsinin güclənməsindən ehtiyat edirdi. Sultan III Mustafa (1757-1774) öz vəzirinə yazdığı məktubda bu müdaxilənin qarşısını almaq tədbirlərini müzakirə etmək üçün onunla görüşüb məsləhətləşməyin zəruri olduğunu bildirirdi [14; 20, 57; 124, 159]. Şübhəsiz ki, II İraklinin İrəvan

xanlığına olan işğalçılıq niyyəti Azərbaycanın digər xanlıqlarını da narahat edirdi. Məsələn, Şəki xanı Məhəmməd Həsən xan 1776-cı ildə Osmanlı dövlətinə göndərdiyi məktubunda II İraklinin İrəvan qalasına hücum edəcəyi təqdirdə Azərbaycan xanlarının və Dağıstan hakimlərinin ona qarşı birləşəcəyini bildirirdi [20, 67].

Qeyd olunan dövrdə İrəvan xanlığının Kartli-Kaxeti çarlığı üçün iqtisadi əhəmiyyəti çox böyük idi [166,205]. Məhz bu səbəbdən 1779-cu ilin əvvəllərində II İrakli və oğlu Levan 12 minlik qoşunla (5 min dağıstanlı muzdlu döyüşçü idi) İrəvan qalasını mühasirəyə aldı və yenidən Hüseynəli xandan bac tələb etdi. Lakin İmeretiyada baş vermiş üsyanı yatırmaq üçün gürcü çarı İrəvanın mühasirəsindən əl çəkib geri dönməyə məcbur oldu. II İrakli Gürcüstana qayıdarkən İrəvan xanlığından bac əvəzinə çoxlu sayda silahsız dinc əhalini əsir alaraq özü ilə Gürcüstana apardı [41, II, 73-74; 115, 60].

Kərim xan Zəndin ölümü (1779, mart — *red.*) İranda hakimiyyət uğrunda mübarizənin və Azərbaycanda ara müharibələrinin daha da kəskinləşməsinə səbəb oldu. Yaranmış əlverişli şəraitdən istifadə edən II İrakli İrəvan xanı Hüseynəli xandan yenidən bac tələb etdi. Hüseynəli xan isə buna rədd cavabı verdi. II İrakli 1779-cu ilin sentyabrında 20 minlik qoşunla yenidən İrəvan xanlığına yürüş etdi [53,22; 159,112]. Hüseynəli xan Osmanlı imperiyasının dəstəyinə arxalanaraq Gürcüstana köçürülmüş ailələrin geri qaytarılmasını tələb etdi. Axalsıxlı Süleyman paşanın vasitəçiliyi ilə Hüseynəli xanla II İrakli arasında sülh danışıqlarına başlandı [214, 68-69]. II İrakli əvvəlcə sülh danışıqlarını yubattı.\* Lakin hadisələr sonradan elə cərəyan etdi ki, Kartli-Kaxeti çarı sülh müqaviləsinin bağlanması üçün

\* Rus tarixçisi T.Q.Butkovun əsərində II İrakli ilə İrəvan xanı arasında sülh müqaviləsinin 1780-ci il mayın ortalarında bağlanması haqqında məlumat verilir [bax: 41,II,75]. Lakin İrəvan xanı Hüseynəli xanla II İrakli arasında gedən danışıqlar dəfələrlə baş tutmamışdı. Bu danışıqlarda İrəvan xanının oğlanları Məhəmməd bəy və Qulaməli xan iştirak etmişdi. Nəhayət, bu sülh müqaviləsinin bağlanması 1781-ci ilin noyabrında baş tutdu [bax: 214,71,72,73].

özü addım atmalı oldu. Səbəblər aşağıdakılar idi: əvvəla, İrəvan xanı heç də, erməni tarixçisi V.R.Qriqoryanın yazdığı kimi, gürcü çarından yarıməsli [214,73] vəziyyətdə deyildi. Müstəqil xarici siyasət\* yeridən Hüseynəli xan Qacar digər Azərbaycan xanları ilə yaxınlaşıb II İraklidən heç bir asılılığı olmadığını bildirmişdi. Bundan xəbər tutan II İrakli Azərbaycan xanlarından ehiyat edərək Hüseynəli xana olan münasibətini dəyişməyə məcbur oldu [214,72]. Bu zaman II İraklinin İrəvan xanlığına zahiri münasibətinin dəyişməsinin digər səbəbi\*\* qarabağlı İbrahimxəlil xanın Xoy xanlığına olan hücumu idi [214,72].

1781-ci ilin martında II İrakli İrəvan xanının hüzuruna mərhum şahzadə Levanın vəziri Georgini göndərdi. O, bir müddət İrəvanda qaldıqdan sonra Tiflisə qayıtdı, lakin çox keçmədən ikinci dəfə təkrar İrəvana döndü [214,72]. Nəhayət, 1781-ci ilin noyabrında İrəvan xanlığı ilə Kartli-Kaxeti çarlığı arasında sülh müqaviləsi bağlandı. II İrakli ildə 30 min tümən ödənc almaqla Gürcüstana əsir olaraq aparılmış dinc əhalini geri qaytarmağa razılıq verd [41, II, 75; 115, 63; 214, 73]. Lakin II İraklinin Azərbaycan torpaqlarına, o cümlədən İrəvan xanlığına olan təcavüzkar niyyəti davam etməkdə idi. 1782-ci ilin sonlarında II İrakli Rusiya imperatriçası II Yekaterinaya (1762-1796) məktub yazaraq Kartli-Kaxeti çarlığının Rusiyanın himayəsinə qəbul edilməsini xahiş etdi. II İrakli Rusiya hökumətindən onun İrəvan və Gəncə xanlıqlarının ərazisinə yiyələnməsinə kömək etməsini xahiş etdi, əvəzində Rusiyanın Türkiyə və İranla aparacağı müharibələrdə öz köməyini əsirgəməyəcəyinə söz verdi [166, 167]. Bundan

\* 1781-ci ildə xoşlu Əhməd xanın Naxçıvan xanlığına hücumuna etiraz edən İrəvan xanı Hüseynəli xan Qacar ona hədələyici məktub göndərərək öz ordusunu təcili Naxçıvan qalasından uzaqlaşdırmasını tələb etdi. İrəvan xanı öz məktubunda Naxçıvan xanlığına özü sahib olmaq istədiyini bildirdi [115, 62].

\*\* Təbiidir ki, II İrakli İbrahimxəlil xanın müttəfiqi olduğu üçün bu yürüşdə ona hərbi qüvvə ilə yardım etməli idi. Bundan başqa, II İrakli özü Xoy xanlığını təsir dairəsinə almaq məqsədilə oraya qoşun yeritməyə hazırlaşdı. Bu qoşun İrəvan ərazisindən — Qırxbulaqdan keçməli idi. [bax: 214,72]. Bütün bunlara görə sülh danışıqları sürətləndi və razılaşma əldə edildi.

əlavə, gürcü çarı Rusiya imperiyasına tövsiyə edirdi ki, Azərbaycan xanlıqlarını ələ almaq üçün "mehriban himayəçi" rolunu oynasın. General P.Potyomkin 1783-cü il mayın 3-də knyaz Q.Potyomkinə verdiyi məlumatda bildirirdi ki, II İraklı və Reyneqs (Rusiyanın İrəvandakı casusu — *red.*) generaldan müqavilənin (Georgiyevsk traktatının — *red.*) bağlanmasından əvvəl Cənubi Qafqaz xanlarına onları Türkiyədən qorumaq məqsədilə fərmanlar göndərməsini xahiş etmişdir [214, 82].

Rusiya imperiyası da, öz növbəsində, Cənubi Qafqazı işğal etmək, xüsusilə də Azərbaycan xanlıqlarını ələ keçirmək və Osmanlı dövlətinin burada nüfuzunun güclənməsinə yol verməmək üçün xristian dini amilindən, ilk növbədə gürcü çarlarından istifadə etmək siyasəti yeridirdi. Elə buna görə də gürcü çarı 1783-cü il iyulun 24-də (avqustun 4-də) Georgiyevsk şəhərində Rusiyanın himayəsinə keçmək haqqında saziş imzaladı [41, h.II, s.11; 166, 168-171].

İrəvan xanlığının xarici siyasətinin *ikinci mərhələsi* xanlıq üçün olduqca ağır və mürəkkəb bir dövrə təsadüf edir. Georgiyevsk müqaviləsinin bağlanmasından sonra Rusiya tərəfindən gizli şəkildə planlaşdırılan siyasətin — Azərbaycan torpaqlarında, o cümlədən İrəvan xanlığı ərazisində erməni dövləti yaradılması siyasətinin həyata keçirilməsi üçün real addımlar atılmağa başlandı. Məhz bu təcavüzkar niyyətin qarşısını almaq üçün bəhs edilən dövrdə İrəvan xanlığının xarici siyasətində aparıcı xətti Osmanlı dövləti ilə münasibətlər təşkil edir.

Rusiya imperiyası çoxsaylı xanlıqlara və sultanlıqlara parçalanmış Azərbaycana işğal edərək, nəhayət, özünün regionla və bütövlükdə Şərq ölkələri ilə bağlı işğalçılıq planlarını reallaşdırmaq istəyirdi. Rusiya Osmanlı dövləti ilə həmsərhəd olduğuna və onunla yaxşı münasibətlər saxladığına görə İrəvan xanlığını daim diqqət mərkəzində



saxlayırdı. Çar Rusiyası bu xanlığı ələ keçirib onun ərazisindən Osmanlı dövlətinə qarşı hərbi istinadgah kimi istifadə etmək istəyirdi.\*

Rusiyanın himayəsini qəbul etmiş II İrakli Azərbaycan torpaqlarını, o cümlədən İrəvan xanlığını ələ keçirmək üçün daha fəal işğalçılıq siyasəti yeritməyə başladı. Kartli-Kaxeti çarının İrəvan xanlığı ilə bağlı təcavüzkar niyyəti Osmanlı dövlətini narahat etməyə bilməzdi. Qeyd olunan dövrdə Türkiyənin Azərbaycan xanlıqları ilə qarşılıqlı münasibətində İrəvan xanlığı mühüm yer tuturdu [166, 205].

Rusiya özünün Cənubi Qafqazda işğalçılıq siyasətini həyata keçirmək məqsədilə Azərbaycan xanlarını müxtəlif yollarla öz tərəfinə çəkməyə çalışırdı. İmperiya siyasətçiləri bir tərəfdən Azərbaycan xanlarına "xəbərdarlıq" edir, hədə-qorxu gəlir, İrəvan, Xoy və Təbriz xanlarının saraylarına elçilər və hədiyyələr göndərir, digər tərəfdən isə Georgiyevsk sazişindən istifadə edərək hərbi Gürcüstan yolu vasitəsilə Cənubi Qafqazda hərbi hazırlıq işlərini daha da gücləndirirdilər [20, 85; 21, 66; 125, 55]. Məhz bu səbəbdən, Georgiyevsk müqaviləsi bağlandıqdan sonra Osmanlı dövləti ilə yaxın münasibətdə olan bəzi Azərbaycan xanları, o cümlədən irəvanlı Hüseynəli xan Rusiya dövlətindən ehtiyat edərək osmanlılara soyuq münasibət bəsləyir, hətta sultan tərəfindən göndərilən hədiyyələri belə çətinliklə qəbul edirdi [125,54]. II Yekaterina Cənubi Qafqazda işğalçılıq planını gerçəkləşdirmək üçün müxtəlif vasitələrdən istifadə edirdi. Bu məqsədlə hələ 1782-ci ilin sonlarından İrəvan xanlığına göndərilən doktor

\* Rusiyanın hakim dairələri İrəvan xanlığını tutmağı asanlaşdırmaq üçün dini amildən də istifadə etmək niyyətində idilər. Həmin dövrdə bunun üçün əlverişli şərait də yaranmışdı. Azərbaycan hökmdarlarının himayəsindən istifadə edərək ölkənin qərbində — İrəvan xanlığının ərazisində möhkəmlənmiş Qriqorian kilsəsi Avropada özünə dayaq tapmadığından üzünü Rusiyaya çevirmişdi. Asiya qitəsinə vaxtılı Balkan yarımadasından köçüb gələn ermənilər, erməni kilsəsi və erməni işbazları hələ I Pyotrun dövründən başlayaraq Rusiyanın köməyi ilə Azərbaycan torpaqları hesabına özlərinə daimi məskənlər və dövlət yaratmaq, qondarma "Böyük Ermənistan"ı dirçəltmək xülyasına düşmüşdülər. Bu proses II Yekaterina dövründə daha da intensivləşdi [bax: 126].

Y.Reyneqs\* həтта irəvanlı Hüseynəli xanın etibarını qazanaraq İrəvan qalasının planını da çəkə bilməşdi [37, sənəd 132, s.215-217; 126,153]. Bununla qane olmayan Rusiya hökuməti 1783-cü ilin payızında qraf Apraskini İrəvana göndərdi. İrəvan xanı Hüseynəli xan Qacarın 1783-cü ilin oktyabrında P.S.Potyomkinə göndərdiyi cavab məktubundan bəlli olur ki, qraf Apraksinin məqsədi İrəvan xanını II İrakliyə itaət etməklə, bir növ, Rusiyanın tabeliyinə keçməyə çağırmaq idi. Hüseynəli xan bu təklifi bəyəndiyini bildirsə də [37, sənəd 170, s.265-266], qəti addım atmadı.

XVIII əsrin II yarısına aid arxiv sənədlərində, habelə digər ilk mənbələrdə göstərilir ki, II İrakli Rusiyanın himayəsini qəbul etdikdən sonra Azərbaycan xanlarına könüllü surətdə Gürcüstana, dolayısı yolla isə Rusiyaya itaət göstərməyi təklif edirdi. Bu təklifə razı olmayacaqları halda onlara hərbi güclə hədə-qorxu gəlirdi [125,55]. Azərbaycan xanları isə müstəqilliklərini itirməmək naminə gah Rusiya, gah da Osmanlı dövləti ilə əlaqəyə girirdilər.

Bəhs olunan dövrdə İrəvan xanı öz müstəqilliyini itirməmək, yaxınlaşan Rusiya təhlükəsindən qorunmaq məqsədilə Osmanlı dövlətinə müraciət etdi. Cənubi Qafqazda öz maraqlarını qorumağa çalışsan Osmanlı dövləti İrəvan xanının müraciətinə biganə qalmadı. Xanın müraciətindən dərhal sonra sultanın əmri ilə gizli surətdə İrəvana üç nəfər nümayəndə göndərildi. Onlar irəvanlıları möhkəm durmağa çağırır və onlara kömək üçün İstanbuldan Qarsa xeyli top gətirildiyini bildirirdilər [81, v.360]. Türkiyədən İrəvan xanına göndərilən məktublardan birində yazılırdı: "Siz irəvanlılar təbiətə türksünüz. Əgər bəd qüvvələr İrəvan qalasını almaq istəsələr, müdafiə olunaraq dinimizin qanunlarını qorumalısınız. Sultan Qars, Bayazid paşalarına si-

\* Y.Reyneqs knyaz Q.A.Potyomkinin tapşırığı ilə Tiflisdə gizli kəşfiyyat işləri ilə məşğul olurdu. Milliyyətə fransız, ixtisasca həkim olan Y.Reyneqs əslində Rusiyanın İrəvan xanlığında casusu idi [bax: 37, sənəd 132, s.215-217; 126, 153].

zi həmişə müdafiə etməyi tapşırırmışdır. Ən qədim dövrlərdən biz qonşu və dost olmuşuq. Biz həmişə dinimizin qanunlarını qorumağa hazırıq" [81, v.331]. Axalsızlı Süleyman paşanın irəvanlı Hüseynəli xanına göndərdiyi başqa bir məktubda isə deyilirdi: "...Böyük hökmdarımız Sultanın və vəzir Həsənin göstərişinə əsasən qapıçıbaşı Məhəmməd Səlim bəy vasitəsilə sizə və Azərbaycanın başqa xanlarına pul və hədiyyələr göndərirəm. Allahın köməyi ilə biz həmişə sizinlə dost olacağıq və bu dostluğu nəyin bahasına olursa-olsun qoruyub saxlamalıyıq. Sizə nə lazımdırsa, əmr edin" [81, sənəd 366, v.209].

Rusiya imperiyasının Cənubi Qafqazla bağlı öz işğalçılıq planlarını gürcü çarı II İrakli vasitəsilə həyata keçirməsi Osmanlı sarayına yaxşı məlum idi. Bunu Osmanlı sultanının İrəvan xanına göndərdiyi bir məktub da təsdiq edir: "Bizə gəlib çatıbdir ki, Tiflis çarı Rusiya ilə birləşərək Azərbaycan xanlarının arasını vurmağa, onların arasında Rusiyaya meyil yaratmağa çalışır. Siz bizimlə birləşməyə səy edin. Bizim məqsədimiz odur ki, çar İrakli sizə zərər vura bilməsin" [81, sənəd 331, v. 54-55].

Yeri gəlmişkən, Osmanlı dövləti ilə İrəvan xanlığı arasındakı yaxınlaşma artıq Rusiya imperiyasının hakim dairələri ilə əlaqəyə girmiş və onlar tərəfindən dəstəklənən gəlmə erməniləri də təşvişə salmışdı. Artıq onlar xanlıq ərazisində baş verən hadisələr barədə Rusiya imperiyasının müxtəlif strukturlarına məxfi məlumatlar çatdırırdılar. Bu zaman Rusiyanın İrəvandakı baş casusu Stepan Saakyan (rusdilli sənədlərdə Stepan Saakoviç Popov — *red.*) idi [159, 113].

Osmanlı dövlətinin Rusiyanın Cənubi Qafqazda işğalçılıq planlarının qarşısını almaq üçün gördüyü tədbirlər II İraklini də narahat edirdi. O, bu barədə öz sarayında olan Rusiya nümayəndəsi polkovnik Stepan Burnaşevi müntəzəm məlumatlandırır [1, 17; 125, 55]. Göründüyü kimi, Rusiyanın Cənubi Qafqazda işğalçılıq planlarını həyata keçirməsində əsas dayağı gürcü çarları və bir də erməni işbazları idi.

Yaranmış beynəlxalq şəraitdə İrəvan xanı Hüseynəli xan müəyyən diplomatik danışıqlardan sonra digər Azərbaycan xanları ilə əlaqələrini möhkəmləndirdi və onların Türkiyə dövlətinə meyillərinin güclənməsinə nail ola bildi. Bu barədə irəvanlı Hüseynəli xanla xoylu Əhməd xan birgə məktub yazaraq Qars hakimi Əli paşa vasitəsilə Osmanlı sarayına müvafiq məlumat da verdilər [bax: 125, 89]. Əli İrəvan xanlığından üzülmüş II İrakli Hüseynəli xanı hakimiyyətdən devirmək üçün onun qardaşı Məhəmməd həsən xanla məxfi sazişə girdi [115, 69].

1783-cü il noyabrın 9-da Hüseynəli xan Qacar xəstələnərək vəfat etdi.\* Xanın vəsiyyətinə əsasən hakimiyyətə böyük oğlu, 15 yaşlı Qulaməli xan Qacar gəldi [37, 267; 159, 114]. Hüseynəli xanın ölümü xanlıqda vəziyyəti kəskinləşdirdi. II İrakli firsətdən istifadə edərək öz qayını Baqratonu qoşunla İrəvana göndərdi. Lakin İrəvana yaxınlaşan Baqraton artıq Hüseynəli xanın böyük oğlu Qulaməli xanın taxta çıxdığını eşidərək hücumu davam etdirməyib geri döndü [115,69-70]. Beləliklə, Rusiyaya arxalanan gürcü çarının İrəvanla bağlı növbəti hiyləsi də baş tutmadı.

Dövrün ilk mənbələri Georgiyevsk müqaviləsinin bağlanmasından sonra Rusiyaya arxalanan II İraklinin Azərbaycan xanlıqlarına, o cümlədən İrəvan xanlığına qarşı işğalçılıq niyyətinin daha da güclənməsini sübut edir. Qeyd olunan dövrdə Azərbaycan xanlarının II İraklinin təcavüzü ilə bağlı Osmanlı sultanına göndərdiyi məktuba [20, 62; 21, 87; 125, 54-55] əsaslanaraq 1783-cü ilin noyabrında Çıldır valisi Süleyman paşa tərəfindən hazırlanmış bir sənəddə qeyd olunur ki, İrəvan xanı Hüseynəli xanın vəfatından sonra II İrakli Rusiya

\*İrəvan xanı Hüseynəli xanın ölümü ilə bağlı müxtəlif məlumatlar var. Bəzi tədqiqatçıların fikrincə, Hüseynəli xan İrəvanda baş verən üsyan nəticəsində öldürülmüşdür [115, 69]. Mənbələr isə təsdiq edir ki, Hüseynəli xan ağır xəstəlikdən sonra vəfat etmişdir [bax: 37, 274; 214, 81]. Yeri gəlmişkən, Hacı Hüseynəli xan mömin bir insan olmuşdur. Çünki xanın cənəzəsi Bağdada aparılaraq orada dəfn edilmişdir [bax: 37, 274; 159, 268].

hərbçilərinin köməyi ilə İrəvan qalasını ələ keçirmək niyyətindədir [20, 72-74; 125, 55].

Osmanlı dövlətinin Azərbaycan xanları, o cümlədən İrəvan xanı ilə yaxınlaşması nəticəsində özünün Cənubi Qafqaz siyasətinin iflasa uğrayacağından ehtiyat edən çar Rusiyası 1783-cü ilin sonlarında bölgədə hərbi qüvvələrinin sayını artırmağa başladı. Tiflisə və Kaxetiyyə yeni hərbi qüvvələr göndərdi. Burada yerləşən hərbi hissələrə Rusiyadan çoxlu top və digər hərbi sursat gətirildi və daha 35 min əsgərin göndəriləcəyi planlaşdırıldı [20, 88; 125, 55].

Osmanlı dövlətinin İrəvan xanlığı ilə həmsərhəd bölgələrinin paşaları İrəvan xanı və Azərbaycanın digər xanları ilə razılığa gələrək Rusiya tərəfindən gözlənilən təhlükənin qarşısını almaq üçün hərbi hazırlıq görməyə başladılar. Tiflisdəki rus qoşunlarının komandanı S.Burnaşev 1784-cü il fevralın 9-da P.S.Potyomkinə məktubunda bildirirdi ki, Axalsix, Qars, Ərzurum və Bayazid paşalıqlarının nümayəndələri İrəvan şəhərində Qulaməli xanın yanında idilər; onlar İrəvan xanlığı ilə Osmanlı dövləti arasında daha yaxın münasibət yaratmaq və xanın köməyi ilə Azərbaycanın digər xanlıqlarını da Rusiya və Gürcüstanın əleyhinə qaldırmağı planlaşdırırlar. S.Burnaşev bunun qarşısını almaq üçün çariçənin mütləq tədbir görməsini P.S.Potyomkindən xahiş edirdi [1, 17; 125, 56]. Bundan əlavə, Rusiyanın Ənzəlidəki konsulu Tumanovski 1784-cü ilin aprelində yazdığı məktubunda bu hazırlıq barədə Həştərxan qubernatoru Jukova ətraflı məlumat verirdi. Onun yazdığına görə, Ərzurum və Bayazid paşaları Gürcüstanı hücum etmək üçün xeyli qoşun toplayaraq Azərbaycan və Dağıstan hakimlərini də bu işə cəlb etməyə çalışırlar. Onlar bu yürüşdə iştirak edəcək döyüşçülərin hər birinə ildə 200 rubl verməyi vəd etmişlər [115, 73-74].

Yaranmış vəziyyətlə bağlı II İrakli də təşvişlə polkovnik S.Burnaşevə məlumat verir, o da, öz növbəsində, bu məlumatı general P.Potyomkinə çatdırırdı. S.Burnaşevin P.Potyomkinə göndərdiyi 1784-cü il 16 fevral tarixli məruzəsində Axalsıx paşası Dədəgül ağanın müəyyən təkliflərlə İrəvan xanının yanına gəlməsi xəbəri verilir. Bu təkliflər əsasən xristianların qüvvə toplamasına imkan verməmək, Rusiya qoşunlarını Cənubi Qafqaza dəvət etdiyi üçün II İraklinin üzərinə hücum etmək məqsədilə Azərbaycanın digər xanları ilə birləşmək və s.-dən ibarət idi [78, h.VII, v.173; 214, 83].

Qeyd olunan dövrdə Osmanlı dövlətinin nümayəndəsi Xəlil əfəndi Azərbaycan xanları və Dağıstan hakimləri ilə görüşüb bir müddət İrəvanda qaldı [166, 203; 115, 74].

Xəlil əfəndinin tövsiyəsi ilə irəvanlı Qulaməli xan II İrakliyə bac verməkdən imtina etdi [20, 84, 85, 296; 124, 189] və hətta digər Azərbaycan xanlarına da yardım göstərdi. S.Burnaşev 1784-cü il martın 26-da göndərdiyi məruzəsində İrəvan xanının naxçıvanlı Abbasqulu xana yardım\* göstərməsi haqqında məlumat verir [214, 84], P.Potyomkinə ünvanladığı digər məxfi məktubda isə yazırdı: "İrəvan xanı Qulaməli xanın çara (II İrakliyə — *red.*) münasibəti birdən-birə dəyişmişdir və indi o, türklərə meyillidir" [1, 110; 125, 56]. General P.Potyomkinin 1784-cü il 2 mart tarixli gizli təqdimatına əsasən, polkovnik S.Burnaşev II İrakli ilə İrəvanın alınması məsələsini müzakirə edir. Lakin II İrakli İrəvanın alınması üçün lazımı ordunun olmadığını bildirir [78, h.VII, v.245; 214, 87]. Bu, bir daha İrəvan qalasının alınmazlığını, xanlığın hərbi-strateji mövqeyinin güclü olduğunu sübut edir.

General Potyomkin bir gürcü zadəganı vasitəsilə İrəvan xanına qarşı qəti tədbirlər görmək üçün polkovnik S.Burnaşevə yazılı əmr

\* Bu zaman Naxçıvan xanı Abbasqulu xan hakimiyyətdən devrilmişdi, İrəvan xanı Hüseynəli xan ona sığınacaq vermişdi [bax:115,49-53;214,84-85].

göndərir. Generalın əmrini alan S.Burnaşev II İraklinin yanına məsləhətləşməyə gedir [214, 86-87]. İrəvan xanlığına təcavüzün elə də asan olmadığını başa düşən II İrakli öncə diplomatik vasitələrə\* əl atır. Lakin bunun ciddi nəticə vermədiyini görən Rusiya hakim dairələri və gürcü çarı digər vasitələrə əl atır. Belə ki, 1784-cü ilin yayında Qulaməli xana sui-qəsd təşkil olunur və xan qətlə yetirilir.\*\* Hakimiyyətə xanın 12 yaşlı oğlu Məhəmməd xan Qacar gəlir [166, 205; 215, 74]. Qars mühafizi Mustafa paşanın məlumatına görə, "Yaranmış real təhlükə qarşısında İrəvan xanının Osmanlı dövləti ilə yaxınlaşması nəticəsində bölgədəki ruslar və onların müttəfiqi olan gürcü çarının hiylələri nəticəsində Qulaməli xan qətlə yetirildi" [125; 56-57]. Arxiv sənədləri də İrəvan xanına qarşı törədilən qəsdin hansı istiqamətdən hazırlandığını aydın göstərir. 1784-cü ildə rus canişini Mixail Markov polkovnik S.Burnaşevə göndərdiyi məktubunda İrəvanla bağlı yazırdı: "...yaranmış əlverişli şəraitdən istifadə edərək, çar (II İrakli — *red.*) nəyi isə bəhanə gətirərək oranı (İrəvan xanlığını — *red.*) ordu ilə ələ keçirməlidir" [1, 15; 125, 56].

İrəvan xanlığına rus-gürcü hərbi müdaxiləsinin qarşısını almaq üçün Osmanlı hökuməti təcili tədbir gördü. Osmanlı dövlətinin dəstəyi ilə xoylu Əhməd xan dərhal öz kürəkəni, keçmiş İrəvan xanı Hüseyinli xanın 12 yaşlı oğlu Məhəmməd ağanı (1784-1805) İrəvan taxtına çıxardı [115, 71; 124, 191]. Sultan I Əbdülhəmid (1774-1789) yəni İrəvan xanı ilə sıx münasibətlər yaradılmasını diqqət mərkəzinə götürdü. Sultan Ərzurum paşasına pul, Axalsıx, Qars və Bayazid paşalarına fərmanlar göndərərək onlara İrəvanı II İraklinin təcavüzün-

\* Hüseyinli xanın ölümündən bir neçə ay keçməsinə baxmayaraq, oğlu Qulaməli xanın hələ də yas libasını çıxarmadığını nəzərə alan II İrakli adətə uyğun olaraq ona rəngli libaslar göndərir və kəşfiyyət üçün bu fürsətdən istifadə etmək qərarına gəlir [bax: 214, 87].

\*\* Qulaməli xanın qətlə ilə bağlı müxtəlif məlumatlar var: 1. 1784-cü il iyunun 7-də Bünyatəli bəy adlı bir nəfər İrəvan meydanında Qulaməli xanı və onun iki qulluqçusunu odlu silahla qətlə yetirmişdir [bax: 159, 266-267]; 2. 1784-cü ilin yayında xalqla qəddar rəftarına görə Qulaməli xan qardaşı ilə birgə İrəvanda baş vermiş iğtişaşlar zamanı öldürülmüşdür [bax: 166, 205].



dən qorumağı tapşırırdı. Fərmanda xoylu Əhməd xanın birləşmiş qoşunların baş sərkərdəsi təyin edildiyi, bütün paşa və vəzirlərə İrəvan xanına kömək etmələri tapşırıldı [81, siy.1/194, sənəd 336, h.VIII, v.54-55; bax: 166, 206; 124, 192]. İrəvan xanlığının Osmanlı dövləti ilə yaxınlaşması rus-gürcü siyasətinə ağır zərbə vura bilərdi. Məhz buna görə II İrakli İrəvana iki min nəfərlik qoşun göndərdi. O.P.Markovanın yazdığına görə, İrəvan xanı tələsik axalsızlı Süleyman paşaya bildirdi ki, o, II İrakliyə xidmət edəcəkdir. Bununla da tərəflər arasındakı gərginlik müvəqqəti olaraq sakitləşdi [166, 206; 115, 75].

Lakin ilk mənbələrin məlumatları göstərir ki, İrəvan xanı Məhəmməd xan Qacarin bu mövqeyi müvəqqəti diplomatik gediş idi. Çox keçməmiş, 1784-cü il sentyabrın 28-də Məhəmməd xan II İraklinin İrəvan qalasına hücum təhlükəsi qarşısında Osmanlı dövlətinə məktubla müraciət etdi. Çıldır valisi, Qars mühafizi və Bayazid hakimləri xoylu Əhməd xanla birləşib II İrakliyə qarşı birlikdə çıxış etmək üçün danışıqlar apardılar [20, 93; bax: 125, 57]. Bunun ardınca Məhəmməd xan, digər Azərbaycan xanları və Ərzurum valisi Bayazid hakimi ilə birləşib düşmənin hücumuna qarşı hazır olduqları barədə Osmanlı sarayına yenidən rəsmi məlumat göndərdilər [20, 32; 125, 57].

Bu müraciətlərin qarşılığı olaraq 1784-cü ilin payızında Cənubi Qafqaza İstanbuldan çoxsaylı (60 nəfər) nümayəndə heyəti göndərildi. Onlar Azərbaycan xanlarına və Dağıstan hakimlərinə qiymətli hədiyyələrlə yanaşı Sultan Əbdülhəmidin fərmanını da gətirmişdilər. Fərmanda sultan bütün Cənubi Qafqaz müsəlmanlarını Rusiya təcavüzü qarşısında birləşməyə və müqəddəs müharibəyə hazır olmağa çağırırdı [81, siy.1/194, sənəd 350, h.II, v.4; bax: 115, 75].

Cənubi Qafqazda Rusiyanın və onun əlaltısı olan gürcü çarının açıq müdaxilə siyasətinə başlaması Osmanlı dövlətini daha konkret addımlar atmağa sövq etdi. Rusiyadakı ermənilərin dini başçısı H.Arqutyən 1785-ci il fevralın 25-də Stepan Saakova göndərdiyi məktubunda Qarabağ və Xoy xanlarının Axalsıx paşası vasitəsilə sultandan hədiyyə və məktub aldıkları barədə xəbər verdi. Sultanın məktubunda yazılırdı: ".sizə birləşməyi və İrəvanın düşmən əlində qalmaması üçün onu ələ keçirməyə cəhd etməyi təklif edirəm, bunun üçün istədiyiniz qədər qüvvə və pul ala bilərsiniz" [bax: 214, 115].

Azərbaycan xanlıqları ilə Osmanlı dövləti arasında siyasi əlaqələrin güclənməsi ermənilərin təşvişinə səbəb oldu. Çünki bu, Azərbaycanın tarixi torpaqları hesabına ermənilərə "dövlət yaradılması" planının baş tutmasına ciddi əngəl törədə bilərdi. Erməni müəllifi A.İoannisyannın yazdığına görə, İ.Arqutinskinin Axalsıxdan gəlmiş qardaşı oğlu xəbər verirdi ki, osmanlılar məktub və pul göndərərək Azərbaycan xanlarını rus qoşunlarına müqavimət göstərməyə, habelə Gürcüstan əleyhinə çıxmağa çağırırdı. Eyni zamanda osmanlılar Qarabağ və Xoy xanına məsləhət görmüşlər ki, ruslara İrəvan şəhərini almağa imkan verməsinlər [159, 134-135].

İrəvan xanlığına birbaşa təcavüz etməkdən əli çıxan II İrakli digər vasitələrə əl atır. O, 1785-ci ilin payızında Gürcüstanı yürüş edən Azərbaycanın Car-Balakən hakimi Ömər xanın\* qoşunlarını İrəvan istiqamətinə göndərməyə çalışsa da, bu, mümkün olmur [214,135].

Ömər xanın yürüşündən bir qədər keçdikdən sonra İrəvan xanlığının alınması üçün yeni planlar hazırlanır. 1787-ci il mayın əvvəlində II İrakli P.Potyomkini xəbərdar edir ki, Xoy xanı, Car-Balakən hakimi Ömər xan və Qarabağ xanı İbrahimxəlil xanla birlikdə İrəvanı almaq qərarına gəlmişlər [78,v. 469; bax: 159,182].

---

\* Car-Balakən hakimi və ya Avar xanı Ömər xanın adı rusdilli sənədlərdə "Omar xan" yazıldığı halda [bax: 24, f. VUA 482. op.144, d. 41481; op. 148, d. 41929] Azərbaycan dilinə tərcümədə səhvlər olaraq Ümmə xan kimi verilir.

Bütün bu tədbirlər Osmanlı dövləti tərəfindən sakit qarşılanmadı. 1787-ci ilin iyununda Xoyda yenicə hakimiyyətə gəlmiş Hüseynqulu xana göndərilən sultan fərmanında deyilirdi: "Tiflis valisi rusları Azərbaycanı və bizim torpaqları qarət etmək üçün dəvət etmişdir. ...Biz heç zaman İrəvanın qarət olunması və dağıdılması ilə razılaşa bilmərik. Odur ki, ehtiyac olarsa, Bayazid, Van və Muşun rəislərinə sizə qoşun göndərməyi əmr etmişik. Əgər Tiflis valisi sərhədi keçmək fikrinə düşsə, o zaman sizə Ərzurum paşası Mustafa kömək edəcəkdir" [79, iş 4252, v.126].

Osmanlıların hərbi fəallığının artmasından xəbər tutan Qafqazdakı rus qoşunlarının komandanı general P.S.Potyomkin türklərin İrəvan istiqamətində hücum edəcəkləri halda necə hərəkət etməli olduğu barədə mərkəzə sorğu göndərdi [79, iş 4252, v.126].

Polkovnik S.Burnaşev 1787-ci il 8 iyul tarixli məktubunda general P.S.Potyomkinə bildirdi ki, onun məlumatlarına görə, Osmanlı sultanı Azərbaycan xanlarını həmişə müdafiə edəcək, İrəvan şəhəri Azərbaycana məxsus olduğundan onun heç zaman Gürcüstanın tabeliyinə verilməsinə razı olmayacaqdır. Bundan əlavə, sultan Ərzurum paşasına və digər həmsərhəd paşalara nəyin bahasına olursa-olsun rus qoşunlarının qarşısına çıxmağı əmr etmişdir. Regionda siyasi durumun gərginləşməsi ilə əlaqədar Ömər xan, qarabağlı İbrahim-xəlil xan və digər Azərbaycan xanları İrəvanı qəti surətdə gürcülərin təzyiqlərindən xilas etmək üçün birləşmişlər [81, siy.1/194, sənəd 416, h.I, v.354; 115, 77-78].

1787-1791-ci illər Rusiya — Osmanlı müharibəsi zamanı da Rusiyaya arxalanan II İrakli Azərbaycan xanlıqlarına qarşı öz işğalçılıq siyasətini davam etdirməkdə idi. Belə ki, Georgiyevsk müqaviləsinə əsaslanan II İrakli 1787-ci il noyabrın 22-də Qafqazdakı rus qoşunlarının komandanından yardım istədi. Rusiyadan alacağı köməyə

ümid bağlayan gürcü çarı İrəvanı ələ keçirmək və Azərbaycan xanlarına qarşı yenidən hücumla keçmək niyyətində idi [20, 122; bax: 125,82-83]. Bunu başa düşən irəvanlı Məhəmməd xan 1787-ci il noyabrın 26-da yaxınlaşan təhlükəyə qarşı öz elçisi Zeynalabdin vasitəsilə Osmanlı sultanından yardım istədi. Elə həmin ilin dekabrında İrəvan xanlığının elçiləri İstanbulda səmimi qarşılandı və onun xahişi müsbət qarşılandı [19, b. № 9, 6, 71; 125, 83]. Sultan vəziyyətin ciddiliyini və müraciətin əhəmiyyətini nəzərə alaraq İrəvanı "əl-Rumun (Türkiyənin — *red.*) kilidi və Azərbaycanın Dərbəndi" adlandırmışdı [11; 15, 215; 20, 123, 324; 124, 222]. Beləliklə, İrəvan xanlığının xarici siyasətinin ikinci mərhələsində Osmanlı dövləti ilə qarşılıqlı münasibətlər önəmli yer tutur.

XVIII yüzilliyin 90-cı illərinin ortalarında İrəvan xanlığı cənubdan daha bir güclü təhlükə ilə üz-üzə qaldı. Məlum olduğu kimi, Kərim xan Zəndin ölümündən sonra İranda hakimiyyəti Azərbaycan-türk tayfası qacarlardan olan Ağa Məhəmməd xan ələ keçirdi. Onun ata-babaları vaxtilə I Şah Abbas tərəfindən Azərbaycandan İranın Astrabad vilayətinə köçürülmüşdü. Ağa Məhəmməd xan öz şahlıq iddiasını rəsmiləşdirmək üçün səfəvilərin və Nadir şahın idarə etdikləri bütün keçmiş əraziləri, o cümlədən Cənubi Qafqazı ələ keçirməyə çalışırdı. Bu siyasət eyni zamanda müstəqil Azərbaycan xanlıqlarına qarşı da çevrilmişdi. Qacar 1795-ci ilin yazında Şimali Azərbaycana və Gürcüstana hərbi yürüşə başladı.

Ağa Məhəmməd xanın güclənməsi ilə müstəqillikləri cənub tərəfdən də təhlükə altına düşən Azərbaycan xanlıqlarının qonşu dövlətlərlə diplomatik münasibətləri daha da genişləndi. Qarabağlı İbrahimxəlil xan və irəvanlı Məhəmməd xan Osmanlı dövlətindən yardım almaq üçün 1789-1790-cı illərdə İstanbulda danışıqlar aparmaq üçün öz elçilərini Çıldır valisinin yanına göndərdilər [12; 124, 229].

Ağa Məhəmməd şah yürüş ərəfəsində Şimali Azərbaycan xanlarına fərmanlar göndərərək ona tabe olmalarını və itaət əlaməti olaraq girovlar vermələrini tələb etdi. Şahın Cənubi Azərbaycandakı hərəkətlərini yaxından izləyən İrəvan xanı onun yaxın müddətdə Şimali Azərbaycana yürüş edəcəyini yəqin etmiş və Qars mühafizinə göndərdiyi məktubunda bu barədə məlumat vermişdi. Qars mühafizi də öz növbəsində İstanbula xəbər çatdırmış, Ağa Məhəmməd şahın İrəvan üzərinə yürüş edəcəyi halda Qars ətrafındakı bölgədən xeyli köçkün olacağı üçün əlavə qüvvə və hərbi təchizat göndərilməsini istəmişdi [20, sənəd 43, 134-135; bax: 124, 229].

Ağa Məhəmməd xanın güclənməsi ilə bağlı Azərbaycanda baş verənləri Osmanlı dövləti də diqqətlə izləyirdi. Belə ki, Qars mühafizi Kamal paşa hələ 1791-ci ildə Osmanlı sarayına göndərdiyi məktubda göstərirdi ki, Ağa Məhəmməd xan Təbrizdən 6 saatlıq məsafədə olan Müşki ənbər çölünə gələrək Cənubi Azərbaycan xanlarından bir neçəsini özünə itaət göstərməyə razı salmışdı. O, irəvanlı Məhəmməd xanın da yanına gəlməsini tələb etmişdi. Lakin Məhəmməd xan özü getməmiş, qardaşını hədiyyələrlə onun hüzuruna göndərmişdi.

Ağa Məhəmməd şahın İrəvana hücum edəcəyini yəqin edən Məhəmməd xan İrəvan qalasının müdafiəsini möhkəmləndirmiş, Qars mühafizindən kömək istəmiş, İrəvanın mühasirəyə alınacağı halda əhalinin bircə çıxış yolu olan Qarsa köçəcəyini bildirmişdi. Bu məlumatla əlaqədar Osmanlı sultanı bölgəyə xüsusi hazırlığı olan kəşfiyyatçılar göndərərək dəqiq məlumat əldə olunmasını və real vəziyyətə uyğun cavab verilməsini əmr etmişdi [16; 124, 230].

Ərzurum valisi Yusif Ziya paşanın köməkçisi Məmiş ağanın 1795-ci il 15 may tarixli məktubunda da eyni narahatlıq nəzərə çarpır: Ağa Məhəmməd xan İrəvana hücum edərsə, qala darısqal olduğundan təxminən 20-30 min nəfər elat ora sığmayacaq və onların çoxunun Qars, Bayazid və Ərzurumun sərhəd sancaqlarına pənah gətirəcəkləri yəqindir [20, sənəd 46, s.145-146, 339-340; 124, 236].

Yaranmış olduqca mürəkkəb tarixi şəraitdə İrəvan xanı çıxış yolu olaraq qardaşını Ağa Məhəmməd xanın sarayına girov kimi göndərdi, özü isə müqavimət göstərmək məqsədilə hazırlıq görməyə başladı. Lakin Ağa Məhəmməd xan İrəvan xanının hiyləsini başa düşərək qardaşı Əliqulu xanı 20 min döyüşçü ilə İrəvan qalasını fəth etməyə göndərdi. Qacar qoşunları qalaya yaxınlaşaraq onu mühasirəyə aldılar. İrəvan qalasının müdafiəçiləri 35 gün müqavimət göstərsələr də, Məhəmməd xanın tabe olmaqdan başqa bir əlacı qalmadı. O, Qacarlara dövlətinin xəzinəsinə ildə 8 funt qızıl və 80 min rubl bac ödəməyə razılıq verməyə məcbur oldu. Bundan əlavə, İrəvan xanı lazım gəldikdə öz hərbi dəstəsi ilə Qacarın hərbi xidmətinə getməli idi [115, 79-81].

Məlum olduğu kimi, Ağa Məhəmməd xan 1795-ci ildə Cənubi Qafqaza birinci yürüşü zamanı Qarabağ xanlığının mərkəzi Şuşa şəhərini 33 gün mühasirədə saxlamış, Gürcüstana yürüş etmiş və Tiflis şəhərini tutmuşdu. Bundan sonra Ağa Məhəmməd xan qışlamaq üçün Muğan düzünə gəlmiş, oradan isə Tehrana qayıtmışdı [9, 260-261].

Ağa Məhəmməd xanın Cənubi Qafqaza yürüşü və rəsmən Rusiyanın himayəsində olan gürcü çarlığına hücumu Rusiyanın regiondakı maraqlarına və nüfuzuna ağır zərbə vurmuşdu. Odur ki, Rusiya regionda öz qəsbkarlıq siyasətini həyata keçirmək üçün bəhanə axtarırdı. Buna görə də fürsətdən istifadə edən Rusiya imperatriçası II Yekaterina 30 minlik bir korpusu qraf V.Zubovun başçılığı ilə Cənubi Qafqaza, özü də Azərbaycana göndərdi. Bu, Rusiya imperiyasının Azərbaycana ikinci yürüşü idi.

V.Zubov Şimali Azərbaycanın bir sıra bölgələrini ələ keçirsə də, bu hərbi əməliyyat, nəticə etibarilə, rus dövləti üçün uğursuz oldu. 1796-cı ilin noyabrında II Yekaterinanın ölümündən sonra taxta çıx-

mış oğlu I Pavel Rusiyanın xarici siyasət xəttini dəyişərək rus qoşunlarını Cənubi Qafqazdan geri çağırdı.

Rus qoşunlarının Cənubi Qafqazda, o cümlədən Azərbaycanda hərbi əməliyyatlara hazırlaşması Osmanlı imperiyasını çox narahat edirdi. Buna görə də 5000 nəfərlik qoşunla Çıldırda olan Yusif paşa öz nümayəndəsini İrəvan xanının yanına göndərərək onu rus qoşunlarının təcavüzü əleyhinə çıxmağa çağırdı [24, v.80-81]. Kəşfiyyatdan rus ordusu qərargahına qayıtmış Nikolay Mirzəyev də eyni fikirləri söyləmişdi: "Türklər çalışırlar ki, İrəvan xanı Gürcüstanın tabeliyinə keçməsin" [24, v.80-81].

Osmanlı dövlətinin Cənubi Qafqazdakı fəallığı Rusiya dövlətinin təcavüzünə real maneə olduğundan Rusiya xristian dini amilindən fəal surətdə istifadə edirdi. Buna görə də Rusiya imperiyası Kartli-Kaxeti çarlığına Osmanlı imperiyasına qarşı bufer dövlət kimi baxır və hər vasitə ilə ona kömək etməyə çalışırdı. Təsadüfi deyildir ki, rus ordusu ali baş komandanının göstərişinə əsasən İrəvan xanlığını özündən asılı vəziyyətə salması üçün II İrakliyə kömək göstərmək qərarə alınmışdı [80, sənəd 628-631, v.19].

Ağa Məhəmməd şah 1797-ci ilin iyununda ikinci dəfə Azərbaycanın şimalına yürüş etdi. O, bu dəfə Şuşa qalasını ələ keçirə bildi. Lakin elə buradaca sui-qəsdlə qətlə yetirildi. Sərkərdəsini itirmiş İran qoşunları geri — İrana qayıtmağa məcbur oldu [9, 261-262].

Ağa Məhəmməd şah ikinci yürüşü ərəfəsində irəvanlı Məhəmməd xan Qacarı yanına çağıraraq, onunla qohum olmasına baxmayaraq, rus qoşunları ilə əməkdaşlıqda suçlandırılıb həbs etmiş və Tehrana\* göndərmişdi [41, II, 428; 95, 164]. Ağa Məhəmməd şahın əmrinə əsasən onun ögey qardaşı Əliqulu xan Qacar İrəvanda hakimiyyəti idarə edirdi [41, II, 426; 95, 164; 200, 9]. Lakin Əliqulu xanın vergiləri artırması səbəbindən İrəvan əhalisi üsyan edib onu hakimiyyətdən qov-

\* Q.P.Butkova görə, Qəzvinə göndərilmişdi [bax: 41, II, 431].



du [41, II, 431; 214, 59]. C.Bornoutyan isə bu hadisəni fərqli təqdim edərək yazır ki, Əliqulu xan Qacar qardaşı Ağa Məhəmməd xanın ölümündən dərhal sonra şah taxt-tacı iddiası ilə Tehrana tələsdi. Yarlanmış vəziyyətdən istifadə edən Həsən xan Makulu İrəvan xanlığında hakimiyyəti ələ keçirdi və xalqdan ağır vergilər tələb etdi [200,9]. Ağa Məhəmməd şahın 1797-ci il iyulun 4-də Şuşada öldürülməsindən sonra taxta çıxan varisi Fətəli şah (1797-1834) İrəvanı silah gücünə əldə saxlamağın mümkün olmadığını nəzərə alaraq, İrana — Qacarlar dövlətinə sədaqətini saxlaması şərtilə, Məhəmməd xanı həbsdən azad edib İrəvana göndərdi [115, 85]. Lakin Məhəmməd xan qacarların müti vassalı olmadı. Əksinə, xoşlu Cəfərqulu xanla birləşərək yeni şaha tabe olmaqdan imtina etdi. Lakin onlar şahzadə Abbas Mirzənin və sərdar Süleymanın başçılıq etdiyi Qacar qoşunu tərəfindən məğlubiyətə uğradıldılar. Bundan bir neçə il sonra Abbas Mirzə İrəvan xanlığına hücum edərək İrəvan qalasını 40 günlük mühasirədə saxladı. Bu müddətdə ətraf kəndlər və ellər çapılıb-talandı. Nəticədə Məhəmməd xan Abbas Mirzəyə təzminat və sədaqət əlaməti olaraq girovlar verməyə məcbur oldu [115, 8 5-86].

XIX əsrin əvvəllərində Axalsıx hakimi Şərif paşanın sultana qarşı qiyamı ilə bağlı olaraq İrəvan xanlığı ilə Osmanlı dövləti arasında münasibətlərdə gərginlik yarandı. İrəvanlı Məhəmməd xanın Şərif paşanı dəstəkləməsi Osmanlı imperiyası ilə münasibətlərin pisləşməsinə səbəb oldu. Qiyamın yatırılması Ərzurum paşasına həvalə olundu. Ərzurum paşası bu zaman Fransa ilə müharibədə Türkiyə ilə ittifaq bağlamış Rusiyanın Qafqazdakı qoşunlarının komandanı K.F.Knorinqə kömək üçün müraciət etdi. K.F.Knorinq Tiflisdə olmadığından onun köməkçisi, erməni mənşəli general İ.P.Lazaryev gürcü şahzadəsi Davidi Borçalıdan və Qazaxdan topladığı azərbaycanlılardan ibarət dəstələrlə birlikdə Ərzurum paşasının köməyinə

göndərdi (türkləri bir-birinə qırdırmaq siyasəti!!! — *red.*). Bununla yanaşı, 1801-ci ildə Ərzurum paşası K.F.Knoringə məktub göndərərək Məhəmməd xanın Şərif paşaya kömək etməkdən əl çəkməsinə təsir göstərməsini ondan xahiş etdi [25, sənəd 1031, s.705].

1802-ci ildə Fətəli şah onun hakimiyyətini qəbul etməyən Azərbaycan xanlarını özünə tabe etmək məqsədilə tədbirlər görməyə başladı. İrəvan xanını Naxçıvandan olan köçkünləri Naxçıvana qaytarmadığı üçün hədələyən Fətəli şah sərkərdəsi Abbasqulu xanı İrəvan xanlığına qarşı göndərdi, özü də 1802-ci ilin martında İrəvana gəlmək və öz qüvvələrini buradan Gürcüstana yönəltmək fikrində idi. Müdafiəyə hazırlaşan İrəvan xanı qalanı möhkəmləndirdi, hərbi sursat və ərzaq ehtiyatı topladı. Lakin öz qüvvələrinə arxayın olmadığından ruslardan kömək istədi. General-leytenant Knoring Fətəli şahın qoşununu Gürcüstandan kənarında qarşılayacağını və onları İrəvana buraxmayacağını vəd etdi [41, II, 513-514].

İmperatorun verdiyi 23 aprel 1802-ci il fərmanında Knoringə bildirilirdi ki, o, Fətəli şahın qüvvələrini Gürcüstana buraxmasın və hər vasitə ilə İrəvan xanının Rusiya himayəsinə qəbul edilməsinə və İrəvanın rus qoşunları tərəfindən tutulmasına nail olsun. Lakin Fətəli şah İrəvana və Gürcüstana yürüşünü təxirə saldı. Bu zaman İrəvan xanı nəinki Rusiya təbəəliyindən imtina etdi, hətta rusların düşməni sayılan naxçıvanlı Kalbalı xanla birlikdə Gürcüstandakı rusları buradan sıxışdırıb çıxara bilməsə də, imkan düşdükcə onlara zərər yetirməyə başladı [41, II, 514-516].

1802-ci ilin mayında naxçıvanlı Kalbalı xan, onun qardaşı Abbasqulu xan və İrəvan xanının birləşmiş qüvvələri Qars əyalətinə hücum və qarət məqsədilə Pəmbək və Qars paşalığı istiqamətində hərəkət etdi. Qarşılıq Məhəmməd paşa kömək üçün Knoringə müraciət etdi. Knoring Pəmbəkdəki rus qoşunlarının komandanına Qarsla olan sərhəd xəttinin lap yaxınlığında Qars paşasının qüvvələri ilə birləşmə-

yi və xanlıqların birləşmiş qüvvələrinə zərbə endirməyi tapşırırdı. 1802-ci ilin iyununda rusların və Qars paşasının birləşmiş qüvvələri irəvanlı Məhəmməd xanla naxçıvanlı Kalbalı xanı məğlubıyyətə uğrattı [41, II, 516-517].

Beləliklə, İrəvan xanlığı tarixinin bütün istiqamətlərdə araşdırılması aydın sübut edir ki, bu dövlətin idarə olunmasında ermənilərin heç bir iştirakı olmamışdır [162,44]. Əksinə, ermənilər İrəvan xanlığının ərazisini ələ keçirib burada öz dövlətlərini yaratmaq üçün xanlığa qarşı bütün istiqamətlərdən hücumla keçən təcavüzkarlara fəal köməklik göstərirdilər. Azərbaycan torpağında — ölkənin qərbində yaranmış bu xanlıqda bütün hakimiyyət Azərbaycanın qədim türk tayfası olan Ağcaqoyunlu Qacarların əlində cəmlənmişdi və bu dövlət Azərbaycanın dövlətçilik ənənələri tarixində xüsusi yer tutur.

İRƏVAN XANLIĞI  
RUSIYA İŞGALI VƏ ERMƏNİLƏRİN ŞİMALI AZƏRBAYCAN  
TORPAQLARINA KÖÇÜRÜLMƏSİ



Şəkil 1.  
İrəvan xanlığının bayrağı  
Milli Azərbaycan Tarixi Muzeyi, inv. 461

**İRƏVAN XANLIĞI**  
RUSIYA İŞGALI VƏ ERMƏNİLƏRİN ŞİMALI AZƏRBAYCAN  
TORPAQLARINA KÖÇÜRÜLMƏSİ



Şəkil 2.  
İrəvan xanlığının bayrağı  
Milli Azərbaycan Tarixi Muzeyi, inv. 473

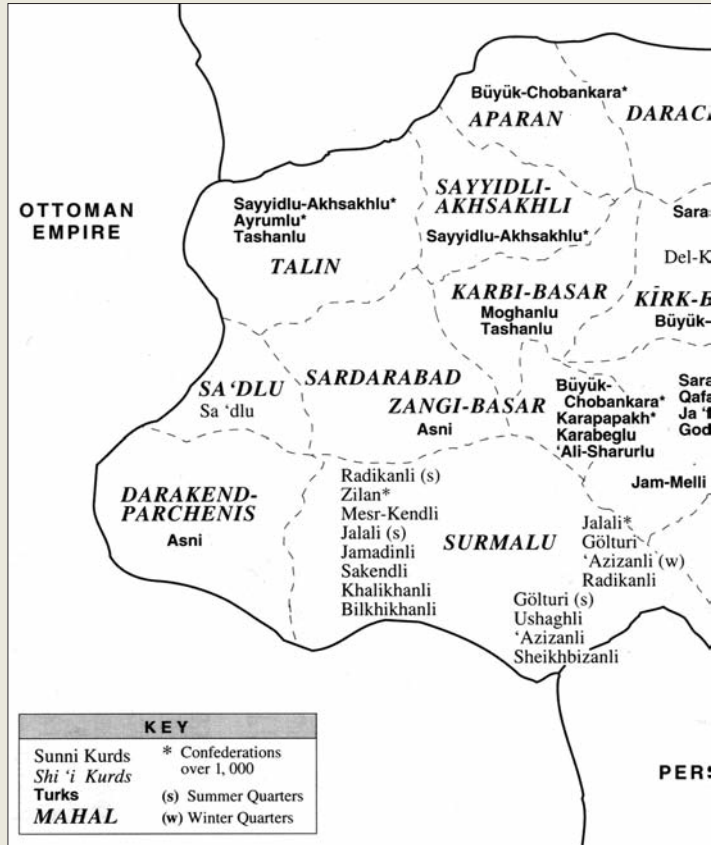
Хәритә 1.  
Сәнуби Қафқазын Русия  
тәрәфиндән ишғали





См. также: История Кавказа в 1861 году





## Xəritə 2.

İrəvan xanlığının yaylaq-qışlaq mardarlığı ilə məşğul olan əhalisinin tərkibi, yerləşməsi və yerdəyişməsi

*Mənbə:* Bournoutian C.A.

The Khanate of Erevan under Qajar rule 1795-1828, Mazda Publishers in association with Bibliotheca Persica, Costa Mesa, California and New York, 1992, p. 56





Хәригә 3. Rusiya tərəfindən işğal olunmuş Cənubi Qafqaz.

Rəssam: E.Stepanova

*Мәnbә:* Покоренный Кавказ (очерки исторического прошлого и современного положения Кавказа с иллюстрациями). Книга I-V, СПб., 1904, с.77-78





İRƏVAN XANLIĞI  
RUSIYA İŞGALI VƏ ERMƏNİLƏRİN ŞİMALI AZƏRBAYCAN  
TORPAQLARINA KOÇURULMƏSİ



Xəritə 4.

İşğal olunmuş Cənubi Qafqazın yol xəritəsində keçmiş İrəvan xanlığı  
*Mənbə:* Маршрутная карта Кавказского края (составлена и литографирована при  
Генеральном штабѣ Отдельного Кавказского Корпуса, 1847 г.

# 7

Rusiya imperiyasının və  
Qacarlar dövlətinin  
işğalçılıq planları

İrəvan xanlığının xarici siyasətinin *üçüncü mərhələsində* aparıcı xətti xanlığın öz müstəqilliyini qorumaq uğrunda Rusiya imperiyasına qarşı apardığı mübarizə təşkil etmişdir.

Erməni və əksər rus tarixşünaslığında real tarix saxtalaşdırılaraq Azərbaycan dövləti olan İrəvan xanlığının Rusiya tərəfindən işğalı guya "Şərqi Ermənistan"ın və ya "Ermənistanın" Rusiyaya birləşdirilməsi kimi təqdim edilir. Əslində isə XIX əsrin əvvəlində Cənubi Qafqazın Rusiya tərəfindən işğalı zamanı bu ərazidə heç bir erməni dövləti yox idi. Çar Rusiyası tərəfindən işğal olunan "Ermənistan" deyil, məhz Azərbaycan dövləti olan İrəvan xanlığının ərazisi idi, yəni Azərbaycan torpağı idi.

1804-1813-cü illərdə Azərbaycan torpaqlarının işğalı uğrunda gədən Birinci Rusiya — İran müharibəsi zamanı İrəvan xanlığı iki dəfə Rusiya qoşunlarının güclü hücumuna məruz qaldı. Lakin İrəvan xanlığı Rusiyaya tabe olmadı. Xanlığın əhalisi müdrik və cəsur dövlət xadimi olan Məhəmməd xan Qacarın və Hüseynqulu xan Qacarın başçılığı ilə çar qoşunlarına qəhrəmanlıqla müqavimət göstərdi. Lakin çar Rusiyası Osmanlı dövlətinə qarşı mübarizədə son dərəcə mühüm hərbi-strateji əhəmiyyətə malik olan bu Azərbaycan xanlığının ərazisini işğal etmək planından əl çəkmədi.

XIX əsrin əvvəllərində Rusiyanın xarici siyasətində Cənubi Qafqazın işğalı mühüm yer tuturdu. 1801-ci ildə Şərqi Gürcüstanın (Kartli-Kaxeti çarlığının) Rusiyaya ilhaq olunması ilə Cənubi Qafqazın işğalı prosesi daha da sürətləndi. Çar I Aleksandrın (1801-1825) 16 fevral 1801-ci il tarixli fərmanı ilə Şərqi Gürcüstanla [178, 25] eyni vaxtda Azərbaycanın Şörəyel, Pəmbək, Qazax, Borçalı və Şəmşəddil sultanlıqları da Rusiyaya ilhaq edildi [150, 372; 132, 28].

Azərbaycan torpaqlarının, o cümlədən İrəvan xanlığına məxsus olan Şörəyel və Pəmbək sultanlıqlarının Rusiya tərəfindən işğalı İrə-



van və Gəncə xanlarının kəskin narazılığına səbəb oldu [25, sənəd 801, 802, s.598-599; 132, 28; 41, II, 448]. Rusiya strateji baxımdan böyük əhəmiyyət kəsb edən İrəvan xanlığını tamamilə zəbt etmək üçün hərbi hazırlıqlarını artırmaqda idi.

Azərbaycan xanlarının əksəriyyəti, o cümlədən Rusiyanın hərbi-siyasi təzyiqinə daha çox məruz qalan irəvanlı Məhəmməd xan Qacar və naxçıvanlı Kalbalı xan öz müstəqilliklərini qoruyub saxlamaq əzmində idilər.

İrəvan xanı Rusiyanın təcavüzkar siyasətinə qarşı daha qətiyyətlə çıxış edərək pəmbəkliləri işğalçılara boyun əyməməyə çağırırdı və onlara təklif etdi ki, rus qoşunlarının işğal etdikləri əraziləri tərk edib İrəvana köçsünlər. İrəvan xanının müraciəti ilə 600 pəmbəkli öz kəndlərini tərk edərək İrəvana pənah gətirdi [150, 402; 132, 28]. İrəvan xanı, eyni zamanda, öz nümayəndəsini general İ.P.Lazaryevin yanına göndərərək Pəmbək vilayətinin şahın fərmanına əsasən ona məxsus olduğunu bildirdi. İrəvan xanı Naxçıvan xanı ilə birlikdə hərbi qüvvələrini səfərbərliyə alaraq rus qoşunlarını Pəmbəkə buraxmaq qərarına gəldilər [150, 402-403; 132, 28-29]. Hərbi əməliyyatda üstünlüyü əldə saxlamaq üçün erməni əsilli çar generalı İ.P.Lazaryevin başçılıq etdiyi qoşun hissələri 30 iyunda Pəmbəkə soxuldu [25, sənəd 799, s.598; 132, 29]. Çar generalı əvvəlcə Pəmbək ağsaqqallarına müraciət edərək İrəvan xanlığına pənah aparan Pəmbək əhalisinin geri qaytarılmasına yardım etmələrini xahiş etdi [25, sənəd 800, s.598]. Bunun nəticəsiz qaldığını görən İ.P.Lazaryev İrəvan xanına məktub yazaraq pəmbəklilərin geri qaytarılmasını tələb etdi və əks təqdirdə xanın Rusiya imperatorunun qəzəbinə gələcəyini bildirdi [25, sənəd 801, s.598-599]. Maraqlıdır ki, bu zaman gürcü şahzadəsi Davidin də Rusiyaya münasibəti dəyişdi. O, Gürcüstanın rus işğalından sonra düşəcəyi ağır vəziyyəti nəzərə alaraq İrəvan xanına Rusiya

dövlətinə tabe olmamağı tövsiyə etdi. Və gürcü şahzadələri David, Vaxtanq, Yulon və Aleksandr Gürcüstanı rus qoşunlarından təmizləmək üçün İrəvan xanından kömək istədilər [150, 404]. Bu fakt həmin dövrdə İrəvan xanlığının siyasi nüfuzunun və hərbi qüvvəsinin kifayət qədər güclü olduğunu sübut edir.

Bütün bunlara baxmayaraq, Rusiya əsas diqqətini İrəvan xanlığının işğalına yönəltdi. Rusiyanın xarici siyasət idarələrində İran, Türkiyə və Gürcüstanla həmsərhəd olan İrəvan xanlığının işğalına xüsusi önəm verilir, "xüsusilə Tiflis — Təbriz tranzit yolunun üstündə yerləşən İrəvan qalasının alınmasının vacibliyi" qızğın müzakirə olunurdu. Rusiya İrəvan xanlığına strateji baxımdan mühüm bir ərazi kimi yanaşmaqla bərabər bu Azərbaycan torpağını Gürcüstanda sakitliyin bərpa olunması, Cənubi Qafqazda İran və Türkiyənin siyasi təsir dairəsinin zəiflədilməsindən ötrü strateji bir istinadgah hesab edirdi. Məhz buna görədir ki, çar I Aleksandrın verdiyi fərmanda Rusiyaya tabe ediləcək ərazilər sırasında İrəvan xanlığının adı birinci çəkilirdi [178, 38; 25, sənəd 548, s.436].

XIX əsrin əvvəlində Cənubi Qafqazın, o cümlədən Azərbaycan torpaqlarının Rusiya imperiyası tərəfindən işğal olunmasında erməni - Qriqorian kilsəsi və erməni iş adamları fəal iştirak etmişdilər. Belə ki, bu zaman xüsusi olaraq İrəvandan Tiflisə gəlmiş Üçkilsə monastırının arxiyepiskopu Qriqori buradakı rus ordusunun komandanlığına, o cümlədən mənşəcə erməni olan İ.P.Lazaryevə kəşfiyyat xarakterli məlumatlar verir və onları inandırmağa çalışırdı ki, İrəvan və Naxçıvan xanlarına inanmasınlar, çünki "...İrəvan xanı ruslara yalnız zahirən meyil göstərir, daxilən onlara nifrət bəsləyir [25, sənəd 838, s.617-618; 115, 89] və ...İrəvan xanı naxçıvanlı Kalbalı xana arxalanaraq Pəmbək mahalını Rusiyanın təbəəliyindən çıxarmaq istəyir" [25, sənəd 838, s.617-618; 115, 89]. Öz soydaşı olan erməni keşi-

şinin məlumatını "əsas tutan" İ.P.Lazaryev Azərbaycan türklərinə məxsus Pəmbək mahalına yeni-yeni qoşun hissələri göndərmiş və demək olar ki, bütün 14 kəndin əhalisini geri qaytarmışdı. Bu hadisədən sonra Pəmbək bəylərinin bir hissəsi Rusiyaya tabe olmayıb İrəvana qaçmışdı [25, sənəd 838, 617-618; 115, 89].

İşğal ərəfəsində Rusiyanın Cənubi Qafqazla bağlı siyasi rəqiblərinin zəifləməsi onun burada işğalçılıq planlarının gerçəkləşməsinə əlverişli şərait yaratdı. Belə ki, Rusiya 1792-ci ildə bağladığı Yassı müqaviləsi ilə onun bu regionda güclənməsinə mane olan Osmanlı imperiyasını Cənubi Qafqazda, o cümlədən Azərbaycanda fəal siyasət yürütmək imkanından məhrum etmişdi. Digər tərəfdən, həmin dövrdə Qacarlar dövlətində yaranmış siyasi qeyri-sabitlik də Rusiyanın regionda irimiqyaslı hərbi əməliyyatlarına yol açmışdı.

Yaranmış vəziyyətdən istifadə edən Rusiya imperiyası vaxt itirmədən Osmanlı imperiyası və Qacarlar İranının sərhədlərində yerləşən İrəvan xanlığını ələ keçirməyə çalışırdı. Rusiya imperiyası Gürcüstanın işğalı dövründən Azərbaycan torpaqlarının ələ keçirilməsi üçün geniş hazırlıq işləri görmüşdü. Belə ki, Gəncə və Car-Balakənin işğalından sonra növbəti hücum İrəvan xanlığına yönəlmişdi. Elə bu səbəbdən də irəvanlı Məhəmməd xanın "Pəmbək bəyləri ilə əlaqəsini" bəhanə edən Rusiyanın Qafqazdakı qoşunlarının baş komandanı K.F.Knoring 1802-ci il aprelin 18-də Məhəmməd xana Rusiya təbəəliyini qəbul etməyi təklif etdi [25, sənəd 840, s.618-619; 115, 90]. Həmin il aprelin 24-də çar I Aleksandr K.F.Knoringə yeni təlimat göndərərək ona Gürcüstanda olan rus qoşunlarının sıralarını möhkəmləndirməyi və hazır vəziyyətdə saxlamağı, İrəvan xanlığının Rusiya təbəəliyini qəbul etməsinə nail olmasını tapşırırdı [115, 90].

I Aleksandrın təlimatından aydın görünür ki, Rusiya İrəvan xanlığının strateji mövqeyi və siyasi nüfuzuna mühüm əhəmiyyət verirdi.

Bunu belə bir fakt da təsdiq edir ki, həmin dövrdə İrəvan xanı Məhəmməd xanın sərhəddə yerləşən rus qoşunlarının üzərinə hərəkət etməsindən xəbər tutan K.F.Knoring dərhal hərbi toqquşmaya meyil göstərmiş, 1802-ci il mayın 17-də Məhəmməd xana məktubla müraciət edərək bu hərəkətin səbəbini izah etməsini tələb etmişdi [115, 90].

İrəvan xanlığının müstəqilliyini qorumağa çalışan Məhəmməd xan K.F.Knoringi hərbi toqquşmadan çəkəndirməyə və hətta ruslarla dostluq əlaqəsi yaratmaq istədiyinə inandıрмаğa çalışmışdı. Əslində isə o, Rusiyanın təbəəlik barədə təklifini dəfələrlə rədd etmiş, hətta Üçkilsə monastırının başçılığına Rusiya tərəfindən namizədliyi irəli sürülən Danili qəbul etməyərək özünə sadiq Davidi həmin vəzifədə saxlamışdı [178, 50; 115, 90-91].

Cənubi Qafqazda rus ordusunun baş komandanı K.F.Knoring gürcü əsilli P.D.Sisianovla əvəz olunduqdan sonra (1802-ci il, sentyabr — *red.*) Rusiyanın bu bölgədəki siyasəti daha da sərtləşdi. Yeni-cə baş komandan təyin olunan P.Sisianov İrəvan xanlığını ələ keçirmək və ermənilərin etimadını doğrultmaq məqsədilə Tehranda həbsdə saxlanılan Danili İrəvana qaytarmağı qərara aldı. Rus generalı bunun üçün öncə müxtəlif diplomatik vasitələrə əl atdı. O, 1803-cü il fevralın əvvəlində İrəvan xanına göndərdiyi məktubda xana səmimi dostluq təklif edərək onu Rusiya təbəəliyinə keçməyə çağırırdı. Məktubun sonunda isə böyük Rusiya imperatoru və böyük sultan (Osmanlı sultanı — *red.*) tərəfindən bütün ermənilərin patriarxı təsdiq edilən Danil haqqında verilən fərmanın dəqiq icra olunmasını tələb edirdi [26, sənəd 1214, s.609]. Rusiya imperiyası ilə münasibətləri gərginləşdirmək istəməyən Məhəmməd xan Danilin həbsdən azad olunması haqda göstəriş versə də, onu yenə də patriarx təyin etmir və öz nəzarəti altında saxlayırdı [148, 120; 188, 19].

Məhəmməd xanla şəxsən görüşmək və irəli sürdüyü şərtləri qəbul etdirmək məqsədilə P.D.Sisianov öz nümayəndəsi Tomas Orbeliani-ni İrəvana göndərdi. Bu məqsədlə o, İrəvan xanına və Kalbalı xana müraciət etdi və İrəvan xanlığına Danilin patriarx vəzifəsinə təyin olunmasına köməklik göstərməsi xahişini bildirən məktubla xüsusi nümayəndə heyəti göndərdi. Bu heyətə İrəvan xanlığında gizli kəşfiyyat işləri aparmaq — İrəvan qalasının müdafiəsinin zəif və möhkəm yerləri, Kartli-Kaxetidən İrəvana gələn əlverişli yolları öyrənmək tapşırılmışdı [26, sənəd 1215, s.609-610]. Lakin nümayəndə heyətinin fəaliyyəti heç bir nəticə vermədi. İrəvan xanı Məhəmməd xan Qacar Rusiya komandanlığının bütün tələblərini rədd etdi [26, sənəd 1215, s.610; 148, 121]. Bu hadisədən hiddətlənən P.D.Sisianov 1803-cü il martın 12-də çara göndərdiyi məlumatında yazırdı ki, irəvanlı Məhəmməd xan əlahəzrət imperatorun Danilin erməni patriarxı təyin olunması barədə yüksək göstərişini yerinə yetirməkdən imtina edir. Onun cəzasız qalması silahla ələ keçirdiyimiz yerlərdə Əlahəzrətin nüfuzunu zəiflədir. Ona görə də mən Məhəmməd xanı cəzalandırmaq və Danili erməni patriarxı təyin etmək üçün 6 taborla İrəvana getməli və orada qarnizon yerləşdirməliyəm. Yerli erməni tacirləri bu qarnizonu ərzaqla təmin edəcəklərinə söz verirlər [26, sənəd 1216, s.610; 132, 46]. Lakin İrəvan xanlığını işğal etməyin elə də asan olmayacağını dərk edən P.D.Sisianov Rusiya imperatorundan əlavə hərbi kömək\* istədi [26, sənəd 1216, s.610].

Bəhs olunan dövrdə Rusiya qoşunlarının Car-Balakəni (1803-cü il, mart-aprel), çətin və qanlı döyüşlərdən sonra Gəncə xanlığını (1804-cü il, 3 yanvar) işğal etməsi P.D.Sisianovun digər Azərbaycan

---

\*P.D.Sisianov I Aleksandıra yazdığı 1803-cü il 12 mart tarixli məlumatında İrəvan xanlığını ələ keçirmək üçün əlavə olaraq 3 alay və 100 min rubl lazım olduğunu bildirir və bu qüvvənin köməyi ilə İrəvanı, Naxçıvanı, Şuşanı almağı və hətta Kür-Araz boyu ərazilərin işğalını başa çatdırmağı vəd edirdi [26, sənəd 1216, s.610; 148, 121].

xanlıqlarını ələ keçirmək iştahasını daha da artırdı. O, İrəvan və Qarabağ xanlarının yanına nümayəndə göndərərək onlara döyüşsüz təslim olaraq Rusiya dövlətinin itaətini qəbul etmələrini tələb etdi [9,265]. Lakin bu danışıqlar heç bir nəticə vermədi.

İrəvan xanının ağır vəziyyətindən istifadə etməklə məqsədinə nail olmağa çalışan P.D.Sisianov 1804-cü il mayın 10-da təkrarən Məhəmməd xan Qacara məktub göndərdi. Həmin məktubda çar generalı Məhəmməd xanı hədələyir və öz şərtlərini İrəvan xanının nəzərinə çatdırırdı: 1. Hər şeydən əvvəl Davidlə aparılan bütün danışıqlar kəsilməli və patriarx Danil öz yerinə bərpa olunmalıdır; 2. İrəvan qalası rus ordusuna təslim edilməlidir; 3. Xan rus imperiyasını öz dövləti kimi qəbul etməli və sədaqətli olacağına and içməlidir; 4. Xan 80 min rubl məbləğində xərac verməli və hər il bu xəracı iki müddətə — birinci yarısını Novruz bayramından bir gün keçdikdən sonra, ikinci yarısını isə iyul ayından sonra ödəməlidir. Əgər xan bu şərtlər daxilində bizə sadıq olarsa, əvvəla, öz hüququnda qalacaq və hakimiyyətini davam etdirəcəkdir; ikincisi, imperator onun təhlükəsizliyini təmin etmək üçün ona xanlıq hüququ barədə şəhadətnamə verəcək, üçüncüsü, xanın ailəsinin İrandan gətirilməsi üçün bütün imkanlardan istifadə ediləcəkdir [26, 613-614; 115, 92].

Danışıqlar yenə heç bir nəticə vermədi. Bu dəfə Məhəmməd xan T.Orbelianiyə Rusiya təbəliyini qəbul etmədiyini qəti şəkildə bildirdi. Məhəmməd xandan rədd cavabı alan P.D.Sisianov İrəvana hücum planı hazırlamağa başladı. Artıq 1804-cü ilin mayında P.D.Sisianovun əmrinə əsasən İrəvana yürüş etməyə hazırlaşan müxtəlif növ seçmə qoşun hissələri hazır vəziyyətə gətirilərək Tiflisdə cəmləşdirməyə başladı [74, 258].

Gürcü əsilli çar generalı Sisianovun əsas məqsədi "İrəvan yürüşünü tezliklə başa çatdırmaq, bu vilayəti Rusiyanın tərkibinə daxil et -

məklə yanaşı, İranla baş verəcək gələcək müharibədə hərbi əməliyyat meydanını Gürcüstan sərhədlərindən uzaqlaşdırmaq idi" [67,95,97; 56,159; 132,47]. Bununla belə, hiyləgər çar generalı İrəvan xanına məktublar yazaraq onu gah şirnikləndirir, gah hədələyir, gah da dilə tutaraq müqavimətsiz təslim olmasını tələb edirdi. Şərtlər isə olduğu kimi qalırdı: Danil Eçmiədzin patriarxı elan edilməli, David isə Tiflisə göndərilib rus komandanlığına təslim edilməli idi; bundan əlavə, Məhəmməd xan İrəvan qalasında rus qoşunlarının yerləşdirilməsinə razılıq verməli, işğalçılara xərac ödəməli və sadıq qalacağı barədə and içməli idi [26, sənəd 1224, s.613].

Qeyd etmək lazımdır ki, bəhs olunan dövrdə İrəvan xanı olduqca mürəkkəb vəziyyət qarşısında qalmışdı. Məsələn burasında idi ki, mühüm strateji məntəqə olan İrəvan xanlığının Rusiya tərəfindən işğalına yol vermək istəməyən Qacarlar dövləti də xanlığın ərazisini ələ keçirməyə çalışırdı [178,136]. Hər iki təcavüzkar — həm Qacarlar İrəvanı, həm də Rusiya İrəvan xanlığını işğal etmək üçün bir-birini qabaqlamağa çalışırdı. Sisianovla danışıqlar zamanı cənubdan İran qoşunlarının İrəvan istiqamətində hücum xəbərini alan Məhəmməd xan hadisələrin gedişinə uyğun olaraq siyasi manevr etmək məcburiyyətində qaldı, daha doğrusu, daha güclü düşmən hesab etdiyi Rusiya ilə münasibətlərini nizama salmaq, Rusiya hərbi qüvvələrinin köməyi ilə Qacarlar İranının İrəvanı ələ keçirməsinin qarşısını almaq istədi. Məhəmməd xan bu məqsədlə Tiflisə təcili qasid göndərərək Rusiyaya xidmət etmək arzusunda olduğunu bildirdi. Bunun əvəzində Sisianovdan qoşunları ilə İrəvana yaxınlaşaraq İran qoşunlarının yolunu kəsməsini xahiş etdi. Sisianov bu təklifə o şərtlə razılıq verdi ki, Məhəmməd xan Üçkilə monastırının rəhbərliyinə ruspərəst İosif Arqutinskiyin ölümündən sonra təyin etdiyi özünə "sədaqətli" olan Davidi rusiyapərəst Danillə əvəz etsin və 500 nəfər rus əsgərinin İrəvanda yer-



ləşdirilməsini təmin etsin [26, sənəd 1224,s.611-614; 115,93,94]. Məhəmməd xan Sisianovun hiyləsini başa düşərək nə Üçkilsə patriarxının dəyişilməsinə, nə də rus qoşunlarının İrəvan qalasına daxil olmasına razılıq vermədi [178,143-144]. General Sisianov bu hadisədən İrəvan xanlığına hücum üçün bəhanə kimi istifadə etdi [Bax: xəritə 1, 2].

Beləliklə, Pəmbək vilayətində möhkəmlənmiş rus qoşunlarının İrəvana soxulması üçün Davidin Danillə əvəz olunması məsələsi yənidən gündəmə gətirildi. Rus qafqazşünası V.A.Potto və eyni zamanda erməni tarixçisi V.A.Parsamyan bu həqiqəti etiraf edərək yazırdılar: "Bizim İrəvan xanlığının işlərinə qarışmağımıza bəhanə Üçkilsə taxtı üstündə David və Danilin mübarizəsi oldu" [178, 129;172,20].

Beləliklə, 1804-cü ilin mayında rus qoşunları Sisianovun komandanlığı altında İrəvan xanlığının sərhədlərinə yaxınlaşdı. Qeyd olunduğu kimi, rus komandanlığının bu yürüşdə əsas məqsədi Qacar qoşunlarını Cənubi Qafqaza, o cümlədən də Azərbaycanın şimalına buraxmamaq, mühüm hərbi-strateji əhəmiyyətə malik olan İrəvan xanlığını ələ keçirməklə Rusiyanın regionda gələcək hegemonluğu üçün zəmin hazırlamaq, Türkiyə və İran sərhədlərində keçilməz sədd yaratmaq idi [115,95]. Bunun üçün Rusiya dini amildən istifadə edərək ermənilərin dəstəyi ilə özünə türk-müsəlman dövlətləri olan Osmanlı imperiyası və Qacarlar İranına qarşı dayaq kimi "erməni dövləti" yaratmaq planını həyata keçirməyə çalışırdı. Təsadüfi deyildi ki, rus tarixçisi P.İ.Kovalevski özü etiraf edirdi ki, Qafqazı işğal etməyə göndərilən P.D.Sisianova öz hərbi planlarının həyata keçirilməsində ermənilərə xüsusi diqqət və qayğı ilə yanaşmaq və onları müdafiə etmək tapşırılmışdı [67,79-82]. Bundan əlavə, P.D.Sisianova ermənilərin xristian olması və Rusiyaya sədaqətli olması baxımından onları sevgi ilə öz himayədarlığına almağı, onlardan istifadə etməyi tapşırılmışdı [67,79-82].

Həm Rusiya imperiyası, həm də Qacarlar İrəvan arasında manevr etməyə çalışan Məhəmməd xan Qacar İrəvan qalasını möhkəmləndirmək üçün müdafiə tədbirləri görməyə başladı. O, ətraf kəndlərin əhalisini qalaya köçürərək onlara özləri üçün hərbi sursat və lazımı ərzaq gətirməyi əmr etdi. Xanın səyi nəticəsində qala müdafiəçilərinin sayı 7 min nəfərə çatdırılmış, qala divarlarına 22 top bərkidilmiş, qalaya sığınmış əhali üçün xeyli ərzaq ehtiyatı toplanmışdı [bax: 148, 298; 74, 267; 115, 95-96].

Sisianov İrəvan yürüşünü uğurla başa çatdırmaq üçün mərkəzdən daha 4 alay və 100.000 rubl gümüş pul tələb etdi. Bu qüvvələrlə\* o, nəinki İrəvanı, hətta Naxçıvan və Şuşanı almağı, Kür-Araz boyu həyata keçiriləcək işğal planının bir hissəsini bu kampaniyada başa çatdıracağını vəd edirdi [26, sənəd 1216, s.610]. V.A.Pottonun yazdığına görə, Sisianov bu qüvvələrlə Rusiya hakimiyyətini nəinki İrəvanda, hətta Qara dənizlə Xəzər dənizi arasında bərqərar etməyi və Araz çayını Rusiya ilə İran arasında sərhədə çevirməyi düşünürdü [178, 137]. İşğalçı hərbi hissələri döyüşə hazır vəziyyətə gətirən Sisianov hərbi əməliyyata əlavə qüvvələr cəlb etmək üçün vuruşmaq arzusunda olan hər kəsi yürüşə dəvət etdi və döyüşdə fərqlənənlərə mükafatlar vəd etdi [26, sənəd 1225, s.613; 132, 47].

Sisianovun İrəvana yürüşü zamanı İrəvan xanlarına xəyanət edən ermənilər ona bələdçilik edir, rus qoşunlarına maddi və hərbi yardım göstərirdilər. Erməni müəllifləri bu faktı iftixarla qeyd edirlər [147, 95-96]. Bu faktı rus müəllifləri də etiraf edirlər. Məsələn, V.A.Potto yazırdı: "Sisianov və Qudoviçin Gəncə və İrəvan xanlığına yürüşləri zamanı arxiyepiskop İoannes və rahib Nerses 1500 nəfərdən ibarət erməni dəstəsi topladılar və özləri də bu dəstənin başında durdular" [177, 722; 178, 138].

---

\* Sisianovun rəhbərliyi altındakı hərbi qüvvələr 12 topla silahlanmış 3572 piyada, 3 eskadron, 300 kazak və knyaz Orbelianinin başçılığı ilə 200 nəfər gürcü knyazı və ayanlarından ibarət idi [178,137; 26, sənəd 1216, s.610]

Bütün bu faktlar ermənilərin Cənubi Qafqazda, o cümlədən İrəvan xanlığı ərazisində gəlmə olduqlarını və buna görə də yaşadıkları Azərbaycan torpaqlarını deyil, işğalçıların mənafeələrini müdafiə etdiklərini sübut edir. Bundan əlavə, yaşadıkları dövlətə xəyanət edən ermənilər Rusiya hakim dairələrinə saxta məktublar göndərildilər. Rusiyanın Gürcüstandakı mülki müşaviri Kovalenski çara göndərdiyi bir arayışda İrəvan xanının yanındakı erməni məmurlarından biri olan ...məlik Avramın İrəvan xanlığında yaşayan bütün ermənilərin Rusiyaya meyilli olduğunu bildirdiyini yazırdı [25, sənəd 34, s.119].

Çar Rusiyası Azərbaycan xanlıqlarının işğalının həyata keçirilməsi planlarında xristian qüvvələrinin,\* əsasən də ermənilərin köməyindən, erməni xəyanətindən dövlət səviyyəsində istifadə edirdi. Məsələn, çarın həmin dövrə aid bir fərmanına ermənilər haqqında ayrıca bənd daxil edilmişdi: "...Hər cür nəvazişlə erməniləri özünüzə cəlb etməyi sizin xüsusi nəzarətinizə buraxıram" [25, sənəd 548, s.436].

Rusiya və İran təhlükəsi, Gəncənin aqibəti irəvanlı Məhəmməd xan Qacarı son dərəcə ehtiyatlı olmağa və eyni zamanda tərəfləri narazı salmamaq üçün siyasi manevrlər etməyə məcbur edirdi. V.Pottunun fikrincə, xan yaxınlıqda olan İrana meyil etməyə başladı [178, 136]. Lakin bu manevrlərin artıq heç bir əhəmiyyəti yox idi. Fətəli şah İrəvan xanlığını müstəqil idarə edən Məhəmməd xanı xanlıqdan uzaqlaşdırmağa çalışırdı.\*\* Rus qoşunları isə artıq İrəvanı ələ keçirmək üçün hərbi əməliyyata başlamışdılar.

Beləliklə, 1804-cü il iyunun əvvəlində general-mayor S.A.Tuçkovun komandanlıq etdiyi 1 alay, 2 tabor və 8 topdan ibarət olan qoşunlar İrəvan xanlığının Şörəyel vilayətini işğal etdi. Burada 2 ermə-

\*Qeyd etmək lazımdır ki, Sisianovun İrəvan xanlığı üzərində işğalçı yürüşündə öz hərbi qüvvələri ilə birlikdə gürcü knyazları da iştirak edirdilər [bax: 178, 137].

\*\* E.Xubovun verdiyi məlumata əsasən, artıq 1804-cü il iyunun 1-də Qacarlar İranın qoşunları İrəvan xanlığını mühasirəyə almış, həmin ayın 18-də tərəflər arasında qanlı döyüş baş vermiş və hər iki tərəfdən xeyli itki verilmişdi [bax: 188, 22, 25-26].

ni arxiyepiskopu ilə bərabər 100 erməni atlısı da onlara qoşuldu [178, 138; 148, 311; 132, 48-49]. S.A.Tuçkovun rəhbərliyi ilə Şörəyeli ələ keçirən rus qoşunlarının ön dəstəsi qanlı döyüşlərdən\* sonra iyunun 12-də Gümrünü ələ keçirdi [148, 311-312; 74, 260-261].

***İrəvan qalasının Rusiya işğalçıları tərəfindən birinci  
mühasirəsi və şəhərin qəhrəmancasına müdafiəsi  
(2 iyul-3 sentyabr, 1804-cü il)***

1804-cü il iyunun 10-da Qacarlar İrəvanı ilə Rusiya arasında diplomatik danışıqlar kəsildi və bir neçə gündən sonra hər iki dövlət arasında müharibə başladı. Gümrüdə möhkəmlənən rus qoşunları iyunun 15-də oradan Üçkilsəyə doğru hərəkət etdi. Üçkilsəni və Qəmərini böyük çətinliklə\*\* ələ keçirən rus qoşunları iyulun 2-də, səhər çağı İrəvan qalasını mühasirəyə aldı [26, sənəd 1668, s.810; 74, 228, 266]. İrəvan xanının qoşunları yaxşı silahlanmışdı və qalanın müdafiəsi də lazımınca təşkil olunmuşdu. Hətta erməni müəllifləri də bunu gizlədə bilməyərək İrəvan xanının güclü müqaviməti barədə yazırdılar ki, "...1804-cü il iyulun 24-də rus qoşunlarının İrəvan qalasına hərtərəfli hücumu başlandı. 60 topa və 7000 əsgərə malik olan qala qarnizonunun ruslara qarşı inadlı mübarizəsi başlandı [172,21]".

Həmin dövrdə İrəvan qalası və orada yerləşən müdafiə qarnizonu barədə maraqlı məlumatlar vardır. Həmin məlumatlardan aydın olur

\* Bu döyüş Abbas Mirzənin rus qoşunlarına qarşı göndərdiyi Mehdiqulu xan Dəvəlinin rəhbərlik etdiyi 8 minlik dəstə arasında olmuşdu [bax: 127,30].

\*\* Üçkilsədə yerləşən Qacarlar İrəvanın qoşunları ilə rus qoşunları arasında 5 gündən artıq qanlı döyüş gedir. Bu döyüşlərdə rus qoşunları xeyli itki verərək iyunun 26-da kilsəni tərk edir. Sisianovun başçılıq etdiyi rus qoşunları İrəvan yaxınlığında Zəngi çayı üzərində yerləşən, əlverişli strateji mövqeyi olan Qəmərli kəndini ələ keçirməyə can atır. Bu zaman ermənilər general Sisianova artıq şah qoşunları tərəfindən Üçkilsənin boşaldıldığını xəbər verirlər. General az miqdarda qoşun göndərərək kilsəni müqavimətsiz ələ keçirir. Eyni zamanda Qəmərli kəndi uğrunda İrəvan xanının və Abbas Mirzənin qoşunları ilə rus qoşunları arasında qanlı döyüşlər gedir. Lakin iyunun sonunda əlavə kömək alan rus qoşunları böyük çətinliklə də olsa mühüm strateji mövqeyi olan Qəmərli kəndini ələ keçirə bilir [bax: 74, 225-227, 261-266; 148, 314-315; 320-321; 188,38].

ki, Zəngi çayının kənarındakı ən yüksək təpədə inşa olunan İrəvan qalasının çay tərəfdən qala divarı qalan divarlara nisbətən zəif idi. Qalanın digər divarları ikiqat hasarlardan ibarət idi. Kərpic və daşdan hörülmüş qala divarları həm hündür, həm də qalın idi. Birinci qala divarı ilə ikinci divarın arasındakı məsafə 15 və yaxud 20 sajenə\* bərabər idi. Divarlar arasındakı xəndək su ilə doldurulurdu. Qalanın 17 bürcü var idi. İrəvan qalasının üstündə qurulmuş 60 topdan yalnız 20-si saz vəziyyətdə idi. İrəvan qalasında üç mortir (qısalüləli top — *red.*) də qurulmuşdu. Qalanı müdafiə edən qarnizon 7000 nəfərdən ibarət idi [74, 267; 115, 97].

Rusiya dövlətinin sifarişi ilə yazılmış XIX əsr Azərbaycan salnamələrində, məsələn, Mirzə Adıgözəl bəyin "Qarabağnamə"sində də irəvanlıların qəhrəmanlıq mübarizəsi öz əksini tapmışdı: "Qızılbaşlar (burada İrəvan xanının və Qacar dövlətinin qoşunu nəzərdə tutulur — *red.*) gəliş-gediş yollarını o dərəcədə kəsmişdilər ki, Rusiya qoşununun çarəsi hər tərəfdən üzülmüşdü. Hətta Sisianova qoşulub onunla bir yerdə gəlmiş olan gürcü knyazları qaçdıqları zaman qızılbaşların əlinə keçib əsir alınmışdılar" [8, I, 68]. Ərazisində yaşadıkları dövlətə xəyanət edən ermənilər isə rus qoşunlarının bu yürüşünə böyük ümid bəsləyirdilər. Məlik Abovun oğlu Rüstəm və Qriqor Manuçaryan öz atlı dəstələri ilə rus qoşunlarına kömək edirdilər [178, 150; 172, 21]. Məhz bu səbəbdən qalanın müdafiəsinə rəhbərlik edən Məhəmməd xan Qacar və qayını naxçıvanlı Kalbalı xan qala sakinlərini ciddi nəzarət altında saxlayırdı. Ermənilərin xəyanətinə bələd olan Məhəmməd xan Qacar inandığı adamların başçılığı ilə qala divarlarında güclü nəzarətçi dəstələr yerləşdirdi. Hətta, gecə vaxtı öz adamlarını tanımaq üçün onlara xüsusi parol təyin etmişdi və bu parollar tez-tez dəyişdirilirdi [188, 49].

---

\* 1 sajen 2,134 metrə bərabər idi.

İrəvan qalasının Rusiya işğalçılara qarşı nəinki qəhrəmancasına müdafiə olunmasını, hətta imkan düşdükcə qaladan çıxaraq bir neçə istiqamətdə qafil hücumlar edərək rus qoşunlarına ağır itki verməsini dövrün digər mənbələri də təsdiqləyir [26, sənəd 1672, s.811, sənəd 1673, s.812; 148, 325]. Mühasirədə olan irəvanlıların belə hücumları nəticəsində rusların 13 zabiti və 173 əsgəri məhv edildi [178, 147; 67, 100]. Arxiv sənədlərində Qacarlar İranının qoşunlarının ilk dəfə irəvanlıların köməyinə qalanın mühasirəsinin 15-ci günü gəlib çatdığı və rus qoşunları ilə müdafiəçilər arasında baş verən 8 saatlıq döyüşdə rusların 3 zabit, 120 əsgər itirdiyi, 6 zabit, 200 əsgərinin isə yaralandığı qeyd olunur [74, 269-270].

Çarəsiz qalmış P.Sisianov İrəvan xanına məktubla müraciət edərək məsələni ruslar tərəfindən az itki ilə həll etməyə çalışırdı. Lakin onun İrəvan xanı ilə 6 ay davam edən yazışmaları nəticəsiz qaldı. Belə olduqda P.Sisianov Məhəmməd xanın onun yanına gəlmiş sonuncu nümayəndəsi ilə kobud rəftar etmiş, onu və İrəvan xanını təhqir edərək bir saat ərzində xanın Üçkilsə monastırından apardığı xəzinəni və monastırın əsir götürülmüş yepiskopları David və Danili geri qaytarmasını tələb etmişdi. Xanın nümayəndəsi qalaya qayıtdıqdan sonra Məhəmməd xan tərəfindən Sisianova heç bir cavab verilmədi [115, 97-98].

Qalanın müdafiəsinə tam arxayın olan və getdikcə havaların soyumasını nəzərə alan Məhəmməd xan rus qoşunlarının ərzaq və sursatlarının tükənəcəyinə, Tiflisdən sursat və ərzaq çatana qədər yolların keçilməz olacağına əmin idi. Ərzaq təminatı ilə bağlı rus komandanlığının gördüyü bütün tədbirlər nəticəsiz qaldı. Əvvəlcə avqustun 22-26-da mayor Levitskinin başçılığı ilə Üçkilsəyə ərzaq dalınca gədən 100 nəfərlik dəstə geri dönmədiyinə görə polkovnik Maykovun başçılığı ilə 250 nəfərlik yeger dəstəsi ona köməyə göndərildi. Lakin

müdafiəçilərlə işğalçılar arasında baş verən qanlı döyüşdə rus qoşunlarından 20 nəfər öldürüldü, kapitan Firsov başda olmaqla 50 nəfər yaralandı [74, 274-275]. Avqustun sonlarında P.Sisianov mayor Montrezoru\* 350 nəfər əsgər və 3 topla Tiflisdən gətirilən ərzağı qəbul etmək məqsədilə Qarakilsəyə yolladı [148, 339; 178, 153; 132, 49]. Bundan əlavə, P.Sisianov aclıq çəkən rus əsgərlərinə bölgədə taxıl ax-tarmağı əmr etdi. Yerli əhali düşməyə yardım etməmək üçün taxılı iri küplərə doldurub yerə basdırmışdı. Sisianov gizlədilmiş taxılı tapan-lara 50 qəpik gümüş pul verməyi vəd etsə də, bunun heç bir nəticəsi olmadı. Bu zaman işğalçılara qoşulmuş ermənilər baş komandana Üçkilsə monastırının ətrafında azərbaycanlılara məxsus biçilməmiş taxıl zəmilərinin olduğunu çətdirdilər. Lakin işğalçı rus qoşunu gələ-nə qədər irəvanlılar bütün taxıl zəmilərini yandırdıqları üçün bunun da faydası olmadı [148, 338-339; 74, 272; 115, 101-102].

Üçkilsə monastırı ətrafında yaşayan ermənilər rusların düşdüyü çətin vəziyyətdən istifadə edərək əldə etdikləri taxılı çox baha qiymətə gizləncə rus zabitlərinə satırdılar. Ermənilər bir funt unu ruslara bir abbasıya, ya da 34 qəpiyə satırdılar ki, bu da o dövr üçün çox böyük məbləğ idi [74, 272-273].

Qacarlar dövlətinin müharibəyə başlaması ilə işğalçılara qarşı mübarizə genişləndi və kütləvi xarakter almağa başladı. Car-Balakən üsyanları, qarabağlıların Rusiya işğalı altındakı Yelizavetpol (Gəncə — *red.*) vilayətinə hücumu [177, 372; 132, 50] və başqa azadlıq çı-xışları\*\* Rusiyanın Cənubi Qafqazdakı mövqeyini xeyli sarsıtdı.

\*Vaxtilə Qarabağ xanı İbrahimxəlilə xəyanət edərək ailəsi ilə birlikdə Qarabağdan Gürcüstana qaçmış xristian məliki Abovun oğlu Rüstəm Montrezora bələdçiliyi öz öhdəsinə götürdü [178, 150].

\*\* General Sisianov aclıq çəkən rus qoşunlarına ərzaq əldə etmək üçün Semyon Behbutovu Qa-zax əyalətinə göndərdi. Bu "gürcü qəhrəman" işğalçı rus qoşunlarına qarşı üsyan qaldırması qazax-lılar tərəfindən ələ keçirilərək İran Qacarlar dövlətinə təhvil verilmişdi [bax: 74, 272]. İrəvan ətra-fında olan general-mayor Orbelianov yanındakı gürcü knyazları ilə birlikdə ərzaq çatışmazlığı sə-bəbindən Tiflisə qayıtmaq əmrini verdi. Yolda Pəmbək hakimi Nağı bəy onları əsir götürdü. Ək-səriyyətini öldürdü və Orbelian, knyaz Baqration-Muxranski başda olmaqla, digərlərini (onların içərisində Sisianovun "məşhur müşavir" rütbəsi verdiyi qılınc ustası Kaçaturi də vardı) Baba xa-na göndərdi [bax: 74, 273-274].



Gürcüstan valisi Aleksandr Mirzənin başçılıq etdiyi qoşunlarla birgə hərəkət edən üsyan etmiş yerli əhalinin Tiflis — İrəvan yolunu bağlaması İrəvanda rus qoşunlarının vəziyyətini daha da ağırlaşdırdı. Qarakilsə kəndinin 12 verstliyində mühasirəyə alınan mayor Montrezor, demək olar ki, bütün dəstəsi ilə məhv edildi\* [54, 241; 74, 275; 132, 50]. P.Sisianov əsirlikdən azad etdiyi 20 nəfər İrəvan ermənisini qalaya göndərərək axırıncı dəfə Məhəmməd xandan qalanı təslim etməyi tələb etdi [147, 275; 74,275; 132, 50]. Əvvəlki hədə-qorxularını mülayim müraciətlərlə əvəz edən və xana müxtəlif güzəştlər vəd edən Sisianov axırıncı ana qədər xanın qalanı təslim edəcəyinə ümid bəsləyirdi. Sisianovun "geridə qalmış" bir xalqın nümayəndəsi hesab etdiyi İrəvan xanı onu çıxılmaz vəziyyətə salmışdı. Məhəmməd xanın yaxşı hərbi hazırlığı və özünü doğrultmuş uğurlu taktiki manevrləri onun görkəmli siyasi və hərbi xadim olduğunu göstərirdi [bax: 26, sənəd 1241, s.618; 132, 50-51]. Xanın əsas gücünü Sisianovun həqarətlə yanaşdığı vətənpərvərlər, mübariz azərbaycanlılar təşkil edirdi. Onlar yadelli Rusiya işğalçılarına və onlarla əlbir olan ermənilərə qarşı öz doğma vətənlərini müdafiə edirdilər.

1804-cü il avqustun 31-də knyaz Sisianov general-mayorlar Tuçkov, Leontyev, Portnyagin, polkovnik Maykov, podpolkovniklər Simonoviç və baron Klot fon Yurgenzburqun iştirakı ilə çağırıldığı hərbi şurada\*\* İrəvan qalasının mühasirəsinin götürülməsini və qoşunların geri çəkilməsini qərara aldı. Həmin il sentyabrın 1-də Sisianov axırıncı dəfə Məhəmməd xandan İrəvan qalasını təhvil verməsini tə-

\*Bu qanlı döyüşdən yalnız bir erməni xilas ola bildi. Onun Sisianova çatdırdığı məlumatlara görə, "topları ələ keçirdilər, yalnız 1 yaralı zabiti və 15 əsgəri əsir götürdülər, qalanlarını isə məhv etdilər". General Sisianov bu məlumatın gizli qalmasını tələb etdi [bax: 74, 275].

\*\* Müzakirə zamanı podpolkovnik baron Klot fon Yurgenzburq bildirdi: "Qalada — qarşımızda dəfələrlə güclü olan qarnizon, arxamızda isə çoxsaylı düşmən ordusu olduğu üçün qalaya hücum mümkünsüzdür. Ona görə də mühasirəni götürməyi təklif edirəm". General Portnyagin isə çoxlu yaralının olması və atların çatışmaması ucbatından geri qayıtmağın çətin olacağını bildirdi. Nəhayət, gərgin müzakirələrdən sonra digər şura üzvləri də geri çəkmək təklifini qəbul etdilər [bax: 74, 275-276].

ləb etdi. Onun bu müraciətinə ertəsi gün Məhəmməd xan yenidən rədd cavabı verdi. Yalnız bundan sonra — sentyabrın 3-də rus qoşunlarının geri çəkilməsi barədə əmr verildi [26, sənəd 1242, s.619; 178, 154-155; 74, 275-276; 115, 104].

Cənubi Qafqazın işğalı zamanı Azərbaycana xəyanət edən və buna görə də rus hərbcilərinin hər cür kömək göstərdiyi ermənilər yaşadıkları yerləri tərk edib Rusiyanın işğalı altında olan Azərbaycan torpaqlarına köçürdülər. Belə ki, məlik Abraham və yüzbaşı Qavril 200 ailə ilə birlikdə Rusiyanın nəzarəti altında olan Qarakilsəyə köçərək Sisianova "İrəvan qalası ətrafında yaşayan və qaçmaq imkanı olmayan 500 erməni ailəsinin də xilas edilməsi" üçün yalvarırdılar [26, sənəd 1256, s.626; 74, 283; 172, 22]. Bundan əlavə, İrəvan xanının ona xəyanət edən təbəələrini cəzalandırması təbii idi.

Göründüyü kimi, general Sisianov bu yürüşdə öz doğma torpağını qoruyan Azərbaycan vətənpərvərlərinin inadlı müqavimətinə rast gəldi və mühasirəyə aldığı İrəvan qalasını ələ keçirə bilmədi. Mənbənin məlumatına görə, İrəvan qalasının birinci mühasirəsi zamanı Rusiya komandanlığı 2000-ə yaxın hərbcı itirmişdi [26, sənəd 1682, s.815-816]. Beləliklə, rüsvayçı uğursuzluğa düçar olan çar qoşunları geri çəkməyə məcbur oldu. Lakin bu, məcburiyyət nəticəsində atılan müvəqqəti addım idi. Rusiya qoşunları İrəvan qalasının mühasirəsindən əl çəksələr də, strateji əhəmiyyətə malik İrəvan xanlığı ərazisinin işğal olunması Rusiya hərbi dairələrinin əsas məqsədi olaraq qalırdı. Məhz bu səbəbdən İrəvan xanlığının ərazisini hissə-hissə işğal etmək ön plana keçirildi. 1805-ci il martın sonlarında İrəvan xanlığına tabe olan, strateji və iqtisadi baxımdan əlverişli olan Şörəyel sultanlığı rus qoşunları tərəfindən tamamilə işğal edildi\* [bax: 26, sənəd 1672, s.572-574].

---

\* Şörəyelin itirilməsi ilə barışmayan İrəvan xanı Məhəmməd xan Qacar öz sərkərdələri Qasım bəy və Məhəmmədəli bəyin başçılığı ilə oraya 3 minlik qüvvə göndərdi. İrəvan xanının qoşunları ilə general-mayor Nesvetayevin başçılıq etdiyi işğalçı rus ordusu arasında Böyük Talın kəndində qanlı döyüş baş verdi. Lakin son nəticədə İrəvan xanının qoşunları məğlub olaraq Üçkilsəyə doğru geri çəkildi. Rus qoşunları onları təqib etsə də, Məhəmməd xan Qacarin əlavə qüvvə toplayaraq hücumu hazırlaşması xəbərini eşidən general-mayor Nesvetayev rus qoşunlarına geri çəkmək əmri verir [26, sənəd 1672, s.573-574].

Rusiyanın işğalçılıq niyyətindən xəbərdar olan Abbas Mirzə 1805-ci ilin yayında "xarici siyasətdə ardıcıl olmayan" Məhəmməd Hüseyn xan Qacarı hakimiyyətdən uzaqlaşdırıb Mehdiqulu xan Qacarı İrəvan xanlığında hakimiyyətə gətirdi [26, sənəd 1256, s.626; 200, 14-15; 188, 113].

1806-cı ilin əvvəllərində Sisianov yenidən İrəvan istiqamətində hücumla keçmək qərarına gəldi. Lakin onun Bakı əməliyyatı zamanı öldürülməsi bu işğalçı yürüşün həyata keçirilməsinə mane oldu. Həmin ilin iyununda Sisianovun yerinə İ.V.Qudoviç Qafqazın ali baş komandanı təyin edildi və ona Azərbaycan xanlıqlarını tamamilə işğal edib Rusiya imperiyasının tərkibinə qatmaq tapşırığı verildi [8, 72-73; 39, 187-188].

Qeyd olunan dövrdə İrəvan xanlığının daxilində vəziyyət sabit deyildi. Mehdiqulu xanın vergiləri artırması və əhalini qarət etməsi nəticəsində irəvanlılar ona qarşı üsyan qaldırdılar [26, sənəd 1256, s.626-627]. 1806-cı ilin yayında Mehdiqulu xan Qacarı Təbriz və Marağa xanı Əhməd xan əvəz etdi [82, 5; 74, 368-370]. Marağalı Əhməd xan əhalinin Mehdiqulu xan tərəfindən qarət olunan əmlakını geri qaytardı, İrəvanda xeyli abadlıq işləri və müdafiə tədbirləri gördü. O, üç aylıq hakimiyyəti dövründə əhalinin rəğbətini qazansa da, İrəvanda baş qaldıran epidemiya nəticəsində 1806-cı il oktyabrın 17-də vəfat etdi. Bu hadisə şahzadə Abbas Mirzəni çox məyus etdi [98, 285-286; 74, 380]. Əhməd xan Marağalının vəfatından sonra Fətəli şahın tələbi ilə xanlıqdan uzaqlaşdırılan Məhəmməd Hüseyn xan Qacar yenidən İrəvan xanlığına geri qayıtsa da [bax: 27, sənəd 792, s.421], hakimiyyətini davam etdirə bilmədi. Mənbələrdə artıq 1806-cı ilin dekabrında İrəvan xanlığında hakimiyyətdə Hüseynqulu xan Qacarın olduğu qeyd edilir [27, sənəd 129, s.69-70; 74, 456; 95, 167; Bax: şəkil 1].

Bəhs olunan dövrdə beynəlxalq vəziyyət Rusiyanın xeyrinə deyildi. Çar Rusiyasının Cənubi Qafqaza təcavüzü təkcə Qacarlar İranı və

Türkiyənin deyil, Fransa və İngiltərənin də qəti etirazına səbəb oldu. 1806-cı ilin dekabrında Osmanlı dövləti Rusiyaya müharibə elan etdi. Bu, Rusiyanın Cənubi Qafqazda vəziyyətini xeyli ağırlaşdırdı. Fransadan Türkiyəyə əsgərlərə təlim keçmək üçün zabitlər və müdafiə istehkamları yaratmaq üçün mühəndislər göndərildi. Fransız mühəndislərinin rəhbərliyi ilə Türkiyənin sərhəd bölgələrində hərbi istehkamlar və qalalar inşa olundu [115, 106]. İki cəbhədə müharibə aparmağa çətinlik çəkən Rusiya kapitan Stepanovu danışıqlar aparmaq üçün İrana göndərdi. Qudoviçin təklifinə görə, Rusiya və İran arasında sərhəd İrəvan xanlığı da daxil olmaqla, Kür və Araz çaylarından keçməli idi. Lakin İranda olan Fransa diplomatları bu danışıqları poza bildilər [bax: 27, sənəd 831, s.456-460; 178, 268].

1807-ci ildə bağlanmış Fransa — İran müqaviləsinə görə, Fransadan İrana general Qardanın başçılığı ilə bir dəstə mühəndis gəldi. İrəvanın strateji əhəmiyyəti nəzərə alınaraq, onların bir hissəsi şahın xahişi ilə İrəvana gələrək qalanın müdafiəsini möhkəmləndirməyə başladı. General Qudoviç İrəvan qalasının fransız hərbi mühəndisləri tərəfindən xeyli möhkəmləndirilməsi barədə yazırdı: "İrəvan qalasının Avropa hərbi qaydaları üzrə möhkəmlənmiş iki divarı, xəndəyi və torpaqdan düzəldilmiş səddi var. Təpənin üstünə əvvəllər burada yerli hərbcilər tərəfindən istifadə edilməyən karteçlə işləyən toplar qoyulmuşdur. İrəvanlılar fuqas bombalarından istifadə edirlər ki, bu da fransız mühəndislərinin fəaliyyətinin nəticəsidir" [27, sənəd 467, s.254; 115, 107-108]. Yeri gəlmişkən, bu zaman irəvanlılar tərəfə keçən podpolkovnik Koçnev də rusların yürüşü ərəfəsində bu işə cəlb edilmişdi [74, 462-463; 132, 90].

Qudoviçin mərkəzə göndərdiyi məktublarından məlum olur ki, fransız mühəndisləri Üçkilsə monastırını da möhkəmləndirməklə məşğul olurdular. Hətta, fransızlar Qudoviçdən İrəvan diyarından çıxmasını tələb edirlər. O yazır: "...Mən qoşunlarımla Pəmbək istiqamətində hərəkət edərək İrəvan sərhədlərinə yaxınlaşmazdan əvvəl

fransızlar öz mühəndis və zabitlərini ... İrəvan qalası və Üçkilsə monastırını möhkəmləndirmək üçün göndərmişlər" [79, iş 4265, v.17-18; 115, 108]. Digər bir məktubunda isə Qudoviç bildirir ki, "fransızlar məndən İrəvan vilayətini tərk etməyi tələb edirlər, halbuki bu yerlərə mən silah gücü ilə sahib olmuşam" [75, sənəd 168, v.60-72; 115, 108].

Cənubi Qafqazı güzəştə getmək istəməyən Qacarlar İrani Rusiyanın sülh təklifini qəbul etmədi. Rus qoşunları bundan bir bəhanə kimi istifadə edərək 1808-ci ilin baharında İrəvan istiqamətində yənidən hücumla keçdilər. İrəvanı ələ keçirmək üçün uzun müddət hazırlıq görmüş rus qoşunları İrəvan, Qars və Axalsıx tərəfdən İran və Türkiyə qoşunlarının gözlənilməz hücumlarının qarşısını almaq üçün Pəmbəkdəki Qarakilsə, habelə Dərəbaş, Hamamlı, Qacarabad, Gümrü kimi yerlərdə istehkamlar inşa etmişdilər. 1808-ci ilin sentyabrında Qudoviç Pəmbəkdən 6 minlik qoşun və 12 topla İrəvan istiqamətində hərəkət etdi. Digər məlumatda isə, rus qoşunlarının tərkibi 240 zabit və 7506 süvari əsgərdən ibarət idi. 500 nəfərdən çox erməni süvarisi də işğalçı orduya qoşulmuşdu [151,209; 115, 109-110].

Təcavüzkar Rusiya ordusu və onlara köməklik göstərən ermənilərin Azərbaycan torpaqlarında həyata keçirdikləri işğallarda hərəsinin öz marağı vardı. İrandan və Osmanlı imperiyası ərazisindən İrəvan xanlığı ərazisinə axışmağa başlayan ermənilər yaranmış vəziyyətdən istifadə edərək Azərbaycanın qərb torpaqları hesabına "erməni dövləti" yaratmaq məqsədlərinə çatmağa çalışırdılar. Məqsədlərinə yetmək üçün dəridən-qabıqdan çıxan ermənilər rus komandanlığına müxtəlif cür məxfi xarakterli məlumatlar verir, Rusiya hakim dairələrinə müxtəlif məzmunlu məktublar göndərir, onları özlərinin "xilas-karı" hesab edir, rus qoşunlarını İrəvanın işğalına şirnikləndirir və səbirsizliklə onların yolunu gözlədiklərini qeyd edirdilər [26, sənəd 1258, s.627]. Rusiya dövləti isə, öz növbəsində, Cənubi Qafqazı ələ keçirdikdən sonra Azərbaycanın qərb torpaqlarında yerli azərbay-

canlılara və qonşu müsəlman dövlətlərinə qarşı "erməni bufer vilayəti" yaratmaq məqsədilə ermənilərin göstərdikləri bütün köməklərdən, o cümlədən maliyyə vəsaitlərindən lazımınca istifadə edirdi.

Rus zabitləri onlara kömək edən ermənilərin "cəsurluğunu" yüksək qiymətləndirir, onlara tez-tez yazılı təşəkkürlər verməkdə öz səxavətlərini əsirgəmir dilər [bax: 180, 7-30, 56-62, 85-103].

Rusiya dövlətinin İrəvan xanlığını işğal etmək niyyətidən əl çəkməyəcəyini bilən Hüseynqulu xan Qacar hakimiyyətə gələn kimi dərhal müdafiə tədbirlərinə başladı. O, hələ 1806-cı ilin dekabrında Zəngi çayından başlayaraq İrəvan qalasının ətrafındakı xəndəyi daha da dərinləşdirdi və möhkəmlətdi, qalanı müdafiə edən qoşunların sayını artırdı [27, sənəd 424, s.232; 74, 456]. Rus qoşunlarının İrəvana hücumu ərəfəsində xan artıq İrəvan qalasını fransız mühəndislərinin köməyi ilə Avropa üslubunda yenidən möhkəmləndirdi. İrəvanın qalın qala divarlarının çöl tərəfində səngərlər qazıldı və bu səngərlərə toplar düzüldü. Döyüşlərdə fuqas adlı xüsusi bombalardan istifadə olunurdu [27, sənəd 467, s.254]. Məhz bu səbəbdən Rusiya komandanlığı xüsusi casuslar vasitəsilə İrəvan xanının qoşunlarının sayı haqda məlumatlar toplayırdı [27, sənəd 436, s.235].

Sentyabrın 26-da artıq rus qoşunları dağıdılmış Abaran kəndinə gəlib çatdı. Hüseynqulu xan Qacar İrəvanı müdafiə etmək üçün kiçik qardaşı Həsən xanı 2 min nəfər döyüşçü ilə qalada qoyaraq özü 4 min nəfər piyada ilə rus qoşunlarının qarşısına çıxdı. Lakin Əştərəkdə məğlub olan İrəvan xanı geri çəkilməyə məcbur oldu. 1808-ci il sentyabrın 30-da ermənilər Üçkilsəni rus qoşunlarına təslim etdilər. İşğalçılar burada sevinclə qarşılandılar [27, sənəd 453, s.243].

*İrəvan qalasının ikinci mühasirəsi və rus qoşunlarının  
rüsvayçı məğlubiyəti  
(3 oktyabr — 30 noyabr 1808-ci il)*

Qudoviçin başçılığı ilə Üçkilsəni ələ keçirən rus qoşunları İrəvan yaxınlığındakı Qarabağ kəndində mövqə tutdu. Hüseynqulu xan düşməyə qarşı Gərniçay sahilində düşərgə salsada, ilk döyüşdə məğlub oldu [79, iş 4265, v.4-16; 115, 110; 178, 295-297]. Artıq oktyabrın 3-də Qudoviçin rəhbərlik etdiyi rus qoşunları Zəngi çayını keçərək İrəvan qalasını mühasirəyə aldı [27, sənəd 450, s.244]. Qudoviç şəhər əhalisindən və İrəvan qalasının komendantı Həsən xan Qacardan təslim olmağı tələb etdi. Qraf Qudoviç oktyabrın 4-də öncə İrəvan əhalisinə məktubla müraciət edərək onları könüllü olaraq rus qoşunlarına tabe olmağa çağırırdı, özlərinin və əmlaklarının toxunulmazlığına söz verdi. Müqavimət göstərəcəkləri halda isə aman verilməyəcəyi ilə hədələdi.\*

İlk döyüşdə rus qoşunlarına məğlub olan Hüseynqulu xan İrəvan istiqamətində hücumla keçərək qalaya daxil olmağa səy göstərdi. Xanın məqsədi rus qoşunlarına kənardan qəfil zərbələr endirməklə onları İrəvanın mühasirəsindən uzaqlaşdırmaq idi. Lakin Qudoviç general-mayor Portnyagin başçılıq etdiyi hərbi hissəni Hüseynqulu xanı təqib etmək üçün göndərərək onun planını baş tutmağa qoymadı [27, sənəd 450, s.244; 178, 298-299; 115, 110]. İrəvan əhalisinə müraciətinin heç bir nəticə vermədiyini görən rus qoşunlarının baş komandanı Qudoviç qalanı bombardman etmək məqsədilə qalaətrafı strateji nöqtələri tutmaq əmrini verdi.\*\* Ciddi müqavimətlə rastlaşan rus qoşunları oktyabrın 9-u günortaya yaxın əmrini yerinə yetirə

\* Qudoviç lovğalanaraq məktubda yazırdı: "İrəvanın əvvəlki müvəffəqiyyətsiz mühasirəsindən (1804 — *red.*) nümunə götürməyin, onda vəziyyət tamamilə başqa idi, indi başqadır. ...tabeliyimdəki qoşunla nəinki İrəvan qalasını məhv edərim, hətta İrəni belə keçərəm [27, sənəd 443, s.237]."

\*\* Oktyabrın 7-si gecə polkovnik Simonoviçin başçılıq etdiyi dəstə qalanın şimal tərəfində yerləşən Təpəbaşını, Borşovun dəstəsi Zəngi çayını keçərək qalanın cənub-qərbində yerləşən Mağtəpə kurqanını, mayor Buxvotsovun dəstəsi isə qalanın cənub-şərqində yerləşən, ətrafı bağlarla əhatə olunmuş Muğanlıtəpə kurqanını ələ keçirərək bildi [27, sənəd 453, s.244-245; 178, 296-297].



bildi. Ətraf ələmdən təcrid olunan İrəvan qalası işğalçı rus qoşunu tərəfindən bombardman edildi [27, sənəd 453, s.244-245; 178, 296-297].

İrəvan qalasını ətraf ələmdən təcrid etməyə müvəffəq olan Qudoviç oktyabrın 17-də növbəti hədələyici və şirnikləndirici məktubla İrəvan qalasının komendantı Həsən xan Qacara müraciət etdi.\* Həsən xan Qacar oktyabrın 21-də general Qudoviçə göndərdiyi cavab məktubunda qalanı heç bir zaman təslim etməyəcəyini bildirdi [74, 473].

Hüseynqulu xan isə qalanın mühasirəsini yarıb şəhərə daxil olmağa çalışır, vaxtaşırı düşmənə zərbələr endirirdi. Belə olduqda Qudoviç mühasirə olunmuş qalaya hücumu müvəqqəti dayandıraraq Hüseynqulu xanın üzərinə böyük bir hərbi dəstə göndərdi [27, sənəd 458; s.248-249]. Podpolkovnik Podlustskinin başçılıq etdiyi həmin dəstə ilə döyüşdə irəvanlılar məğlubiyyətə uğradılar. Xan sağ qalan qüvvələrini qorumaq üçün Arazın o tayına çəkilməli oldu. Bu hadisədən xəbər tutan Fətəli şah Qacar irəvanlılara yardım etmək məqsədilə Fərəculla xanın başçılığı ilə 5 min nəfərlik qoşun göndərdi. Qorxuya düşən rus komandanlığı general-mayor Portnyagini əlavə qoşunla Podlutskinin dəstəsinə göməyə göndərdi. Lakin Hüseynqulu xan rus qoşunlarının əsəbləri ilə oynayaraq hər dəfə açıq döyüşə girməkdən yayınırdı [27, sənəd 453, s.245].

Qudoviç İrəvan qalasını mühasirədə saxlamaqda ikən Naxçıvan xanlığı general Nebolsinin rəhbərlik etdiyi rus qoşunları tərəfindən işğal olundu. Lakin nə Naxçıvanın işğalı, nə də İrəvan qalasının sudan məhrum edilməsi\*\* irəvanlıların döyüş ruhunu qıra bilmədi.

\* Qudoviç İrəvan sərdarının qardaşı Həsən xan Qacara Hüseynqulu xanı məğlub etdiyini, onlara heç bir kömək gölməyəcəyini bildirdi. Qalanı könüllü təslim edəcəyi halda onu sərbəst buraxaraq Arazı keçməyə icazə verəcəyini, əgər qalmaq istəsə, İrəvan qalası və şəhəri istisna olmaqla, bütün xanlığın hakimi təyin olunacağına Rusiya imperatoru adından söz verirdi [27, sənəd 447, s.239-240].

\*\* İşğalçı rus ordusu və ona kömək edən ermənilər tərəfindən mühasirəyə alınmış İrəvan qalasının atılan top mərmiləri nəticəsində iki qülləsi sıradan çıxmış, qalanın divarları zədələnmişdi. İrəvanlıların mübarizə ruhunu qırmağa çalışsan işğalçı ordu daha qəddar bir tədbirə əl atdı. Teymur bulağından İrəvan qalasına çəkilmiş suyun qarşısını kəsərək irəvanlıları sudan məhrum etdi. Lakin onların bu niyyəti baş tutmadı, cəsur müdafiəçilər top atəşi altında gecə vaxtı suyu Zəngi çayından qalaya çəkə bildilər [27, sənəd 453, s.246].

Mühasirənin başlamasından 40 günə yaxın keçməsinə baxmayaraq, qala qarnizonu və şəhər əhalisi işğalçılara qarşı qəhrəmancasına müqavimət göstərirdi [178, 299-302; 132, 91]. İrəvanlıların inadkarlığını görən qraf Qudoviç İrəvan qalasının komendantı Həsən xanla yəni-dən danışıqlara başladı və ona şirnikləndirici məktubla müraciət etdi. Noyabrın 12-də yazmış olduğu məktubunda dəfələrlə "möhtərəm komendant" ifadəsini işlədərək qalanı rus qoşunlarına təhvil vermə-sini xahiş etdi [27, sənəd 458, s.248-249].

Qudoviçin təslim olmaq tələblərinə cavab olaraq, Həsən xan Qacar çar zabitinə yazırdı: "Nə olursa-olsun biz sizlə nəinki qalanın içində (bu o qədər də çətin deyil!), eləcə də açıq düzdə vuruşmağa hazırıq. Məlumatınız olsun ki, qala qarnizonu bu barədə artıq öz qərarını verib" [27, sənəd 460, s.249-250; 178, 301; bax: bölmənin sonu, sənəd 1]. Bundan əlavə, məktubu Qudoviçə yetirən İrəvan elçisi qala qarnizonunun axırını adam həlak olana qədər silahı yerə qoymayacağını bildirdi [151, 222; 178, 301].

Naxçıvanın rus qoşunları tərəfindən işğal olunmasına baxmayaraq, Qudoviç İrəvan qalasını ələ keçirmək üçün hücumla keçməyə cəsarət göstərmir, hələ də Həsən xanla məktublaşır və ondan İrəvan qalasını təhvil verməsini tələb edirdi. Bundan istifadə edən Həsən xan Qacar rədd cavabı verməklə vaxt qazanır və qalanın müdafiəsini daha da möhkəmləndirirdi [79, iş 4266, v.1-2; 115, 111; 178, 301].

Mühasirənin uzanması, soyuqların düşməsi və ərzaq çatışmazlığı rus qoşunlarının vəziyyətini getdikcə ağırlaşdırırdı. Nəhayət, Qudoviç qalanı hücumla ələ keçirməyi qərara aldı. İrəvan qalasına hücum 1808-ci il noyabrın 17-si səhər saat 5-ə təyin edildi [27, sənəd 895, s.509]. Rus qoşunları beş kalona bölündü. Dörd kalon müxtəlif istiqamətlərdən hücum etməli, beşinci kalon isə ehtiyatda dayanmalı idi. İrəvan qalasına hücum edən qoşunların sayı 3000 nəfərə yaxın [172,

26], digər mənbədə isə 4645 nəfər idi [27, sənəd 467, s.253-256]. Lakin onlar irəvanlıların ciddi müqavimətinə rast gəldilər. Hücüm başlanan kimi irəvanlılar top atəşləri ilə rusları geri oturdular. Rus qoşunlarının düzəltdiyi nərdivanlar qalaya daxil olmağa kifayət etmədi. Nəhayət, 1000 nəfərə yaxın itki verən rus qoşunları hücumu dayandırmamağa məcbur oldu [41, h.III, 390]. Digər mənbənin məlumatına görə, rus qoşunlarından 17 zabit, 269 əsgər məhv olmuş, 64 zabit, 829 əsgər isə yaralanmışdı [27, sənəd 467, s.256]. Şəhərə daxil ola bilməyəcəyinə əmin olan Qudoviç noyabrın 30-da səhər tezdən İrəvanın mühasirəsindən əl çəkərək rus qoşununa Tiflisə qayıtmaq haqqında əmr verdi. Dekabrın 1-də Naxçıvanda möhkəmlənən rus qoşunları da oranı tərk etməli oldu [27, sənəd 895, s.509, 510; 178, 304-305].

Rusiya imperiyasının sifarişi ilə yazılmasına baxmayaraq, "Qarabağnamə" müəllifləri də İrəvanın mühasirəsi zamanı rus qoşunlarının heç bir iş görə bilmədiyini, "məqsədinə çatmadan qayıtmaq təbilibi çaldırıb Darüssürura (Tiflisə) qayıtdı"ğın qeyd edirlər [8, I, 75; 8, II, 55].

Beləliklə, Vətən torpağının azadlığı uğrunda mübarizəyə qalxan İrəvan qalasının müdafiəçiləri bir-birinin ardınca çar generalları Sisianovu və Qudoviçi rüsvayçı məğlubiyyətə uğratdılar.

Məğlubiyyətə uğramış rus qoşunlarının İrəvan qalasına hücumu zamanı itkisi də çox oldu. Qudoviçin çara göndərdiyi raportunda isə bu itkilər barədə rəqəmlər kiçildir, guya Rusiya tərəfindən cəmi 17 zabit və 269 əsgərin öldürüldüyü, 64 zabit və 829 əsgərin isə yaralandığı göstərilirdi [27, sənəd 467; 132, 92]. N.Dubrovinin məlumatı da irəvanlıların bu döyüşdə rus qoşunları üzərində parlaq qələbə çaldıqlarını təsdiq edir. Onun yazdığına görə, "...alaylar (rus ordusu alayları — *red.*) elə vəziyyətə düşdü ki, təkrar hücum haqqında düşünməyə belə dəyməzdi" [151, 224; 132, 92; 178, 304]. Azərbaycan vətənpərvərlərinin hücumları və güclü qar yağması nəticəsində rus qoşunları da-

ha 1000 nəfərə yaxın itki verərək geri çəkildi [178, 305]. Yeri gəlmişkən, İrəvan xanının qardaşı Həsən xan Qacarın qəhrəmanlığını, hətta, erməni müəlliflər də etiraf edirlər. Baş komandanın qalanı yəni, təslim etmək tələbinə cavab olaraq Həsən xan Qacar yazırdı: "...Tələb edirsiniz ki, İrəvan qalasını könüllü təslim edim, əvəzində isə İrəvan xanlığını mənə verəcəksiniz. Əgər bu cür əməl yaxşıdırsa, onda siz İran hökmdarına qulluq edin ki, əvəzində İrəvan, Təbriz və başqa xanlıqları alarsınız" [74, 473; 178, 298].

İrəvanı ələ keçirmək ümidindən əli üzülən Qudoviç Naxçıvandan geri çəkilən general Nebolsinə rus qoşunları ilə getmək istəyənləri (Azərbaycana xəyanət etmiş ermənilər nəzərdə tutulur — *red.*) Qarabağa aparacağı tapşırırdı [27, sənəd 462, s.250-251]. Bu yürüş rus qoşunlarına çox baha başa gəldi və demək olar ki, hərbi əməliyyatlarda iştirak edənlərin yarısı məhv oldu.

Beləliklə, Rusiya qoşunlarının İrəvan üzərinə ikinci yürüşündə rüsvayçı məğlubiyyətə uğrayan və Quba yürüşündə heç bir nəticə əldə edə bilməyən Qudoviç 1809-cu ilin fevralında erməni mənşəli Tormasovla əvəz olundu [39, 191].

Rusiyanın Cənubi Qafqazdakı uğursuzluqları regionda ingilislərin fəallaşmasına səbəb oldu. Rusiya imperiyasının əleyhinə kampaniyaya başlamaq istəyən ingilislər İranın xarici siyasətində mühüm rol oynamağa başladılar. Bu məqsədlə ingilis hərbi mütəxəssislərinin bir dəstəsi Türkiyə ərazisindən İrəvana gəldi. Onların təkidi ilə İrəvan xanı Hüseyinqulu xan 20 minlik qoşunla Türkiyə ərazisindən Gürcüstana hücum etdi. Lakin o, bu yürüşdə uğurlu nəticə əldə edə bilmədi [bax: 28, sənəd 1112, s.725; 28, sənəd 1127, 736; 115, 112].

1810-cu ilin aprelində şahın təklifi ilə Əskəranda Rusiya ilə Qacarlar İranı arasında danışıqlar başlandı [178,160]. Danışıqlarda Rusiya Naxçıvan və İrəvan xanlıqlarını, İran isə Lənkəran xanlığını tələb

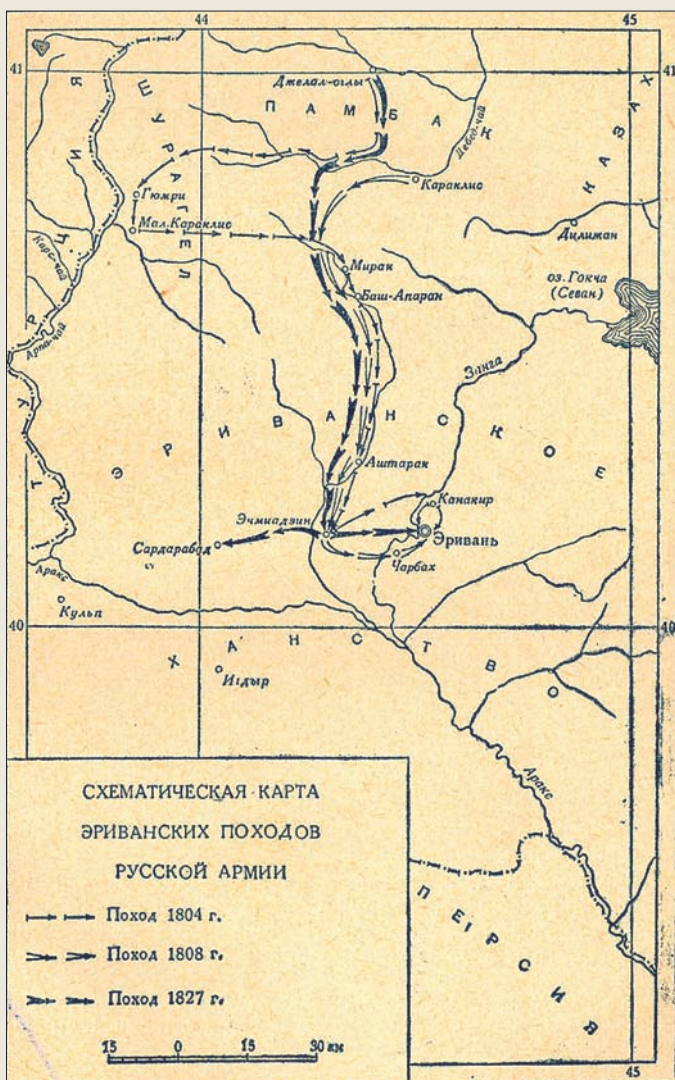
edirdi. Danışıqların aparıldığı dövrdə Rusiya İrəvan xanını öz himayəsinə girməyə məcbur etmək üçün bir-birinin ardınca İrəvana qarətçi və dağıdıcı hərbi yürüşlər təşkil etməyə başladı. Bu yürüşlərdə irəvanlıları qorxutmaq üçün ən dəhşətli metod və vasitələrdən istifadə olunurdu. Baş komandanın belə yürüşlərdən birinə hazırlaşan Lisaneviç verdiyi göstərişdə deyilirdi: "Bu ekspedisiya ilə onlara qarşı güclü dəhşət və dağıntılar törədin ki, bu, heç vaxt onların yadından çıxmasın. Bacardıqca çoxlu ailə əsir götürün" [29, sənəd 170, s.120; bax: bölmənin sonu, sənəd 2]. Belə bir tapşırıq Corayevə də verilmişdi [28, sənəd 666, s.478]. 4 tabor və 200 atlı ilə qəfil hücum edən Lisaneviç 10 gün ərzində göstərişi "layiqincə" yerinə yetirdi: çar Rusiyası ordusunun vəhşiliyi nəticəsində çoxlu dinc əhali qətlə yetirildi, kəndlər dağıdıldı. Bu vəhşiliklərin şahidi olan əhali rus ordusunun gəldiyini eşidən kimi hər yerdə ev-eşiyini tərk edərək vahimə içərisində dağlara və Arazın o tayına qaçdı [29, sənəd 172, s.122].

1813-cü ilin martında polkovnik Pestel İrəvan xanlığına qarşı yeni yürüşə başladı. Xeyli canlı qüvvə və 6 topla hücum edən rus qoşunları xanlığın əhalisinə ağır zərbə vurdu. Baş komandan həmin yürüşdəki "şücaətinə" görə Pesteli II dərəcəli Anna ordeninə təqdim etdi [74, 616-617]. Bütün bu qanlı işğalçılıq yürüşlərinə və ermənilərin hərtərəfli yardımlarına baxmayaraq, Rusiya yenə də İrəvan xanlığını özünə tabe edə bilmədi.

1813-cü il sentyabrın 27-də Qarabağda — Zeyvə çayı sahilindəki Gülüstan kəndində rus dövləti ilə şahın nümayəndəsi arasında sülh danışıqları başladı. Qacarları Mirzə Əbülhəsən Şirazi, rus tərəfini isə Rusiyanın Qafqazdakı baş komandanı Nikolay Rtişşev təmsil edirdi. Nəhayət, oktyabrın 12-də (yeni üslubla 23-də) 11 maddəlik sülh müqaviləsi bağlandı [29, sənəd 879, s.736; 29, sənəd 883, s.739-747]. İran heç bir hüquqi əsasa malik olmadığı halda Azərbaycanın Arazdan şif-

maldakı müstəqil xanlıqlarının (İrəvan və Naxçıvan xanlıqları istisna olmaqla) ərazilərini Rusiyaya güzəştə getdi. Beləliklə, Azərbaycan xalqının iradəsi nəzərə alınmadan və razılığı olmadan onun torpaqları iki işğalçı imperiya arasında bölüşdürüldü. Bu, Azərbaycan torpaqlarının Qacarlar İrani ilə Rusiya arasında birinci dəfə bölüşdürülməsi idi. Gülüstən müqaviləsi zamanı Rusiyanın İrəvan və Naxçıvan xanlıqlarını ələ keçirə bilməməsinin əsas səbəbi bu xanlıqların yerli əhalisi olan Azərbaycan vətənpərvərlərinin işğalçılara qarşı apardığı qəhrəmanlıq mübarizəsi idi.

**İRƏVAN XANLIĞI**  
 RUSIYA İŞGALI VƏ ERMƏNİLƏRİN ŞİMALI AZƏRBAYCAN  
 TORPAQLARINA KOÇURÜLMƏSİ



Xəritə 1.

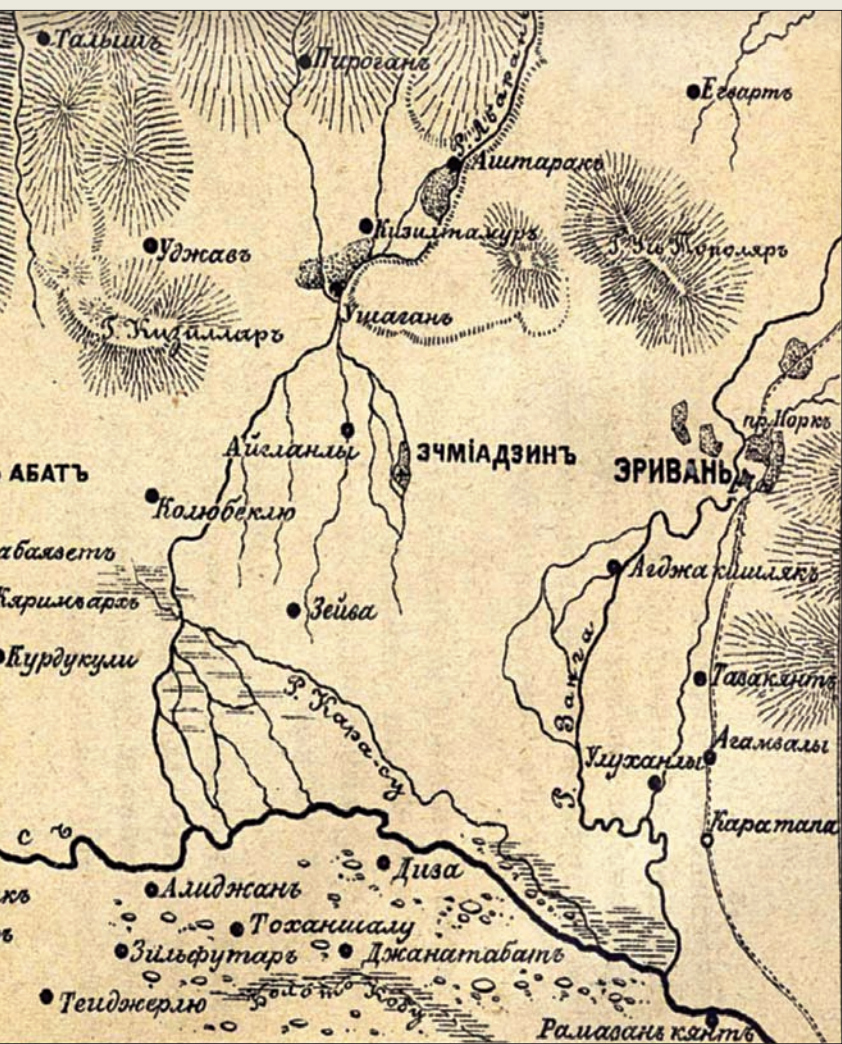
Rusiya qoşunlarının İrəvan xanlığına işğalçı yürüşləri  
*Mənbə:* Григорян З.Т. Присоединение Восточной Армении  
 к России в начале XIX в. Москва, 1959, с.83





Хәритә 2. Ёрәван ханлїғının planı

*Мәnbә:* Покоренный Кавказ (очерки исторического прошлого и современного положения Кавказа с иллюстрациями). Книга I-V, СПб., 1904



**460.** *Тожь, Хасан-хана Эриванскаго кѣ гр. Гудовичу.*

..... مراسم انعامیجا، اصل وان مضامینیش اتلادی  
حاصل شداینکه قلمی نمود، بودند که قلعه ایروانرا بدون  
تأخیر بتتریف داده باشیم چون قلمی نمود، اند که قشون  
مارشکست داد، از رود ارس گذرانید، ظاهر است که با جا  
وقتی باین قلعه داخل وارد کردیدیم چشم اعانت و امداد  
از قشون خودمان پوشیده وجود ایشانرا با عدم ایشان مسامری  
دانسته مطلقا انتظار می از جانب ایشان نداریم بهر جا رفته  
باشند خوب است بحمد الله تعالی احتیاج امدادی نداریم  
و نیز قلمی نمود، بودند که از شدت توپ ها بروج قلعه خراب  
گشته و چند عزاد، توپ از برج بزمین افتاد، است ازین  
عبارت و فقرات ملزمان سامی معلوم کردند که مقدمات  
دعوی نخبوان هم بهمین قسم خواهد بود بهر صورت ما هارا  
حیال اینکه بدون قلعه و توپ در خارج و صحرا هم توانست  
کاری کرد، باشیم. و اگر چه کسی در اندرون قلعه توقف  
و مشغول کار خود کرد چندان کاری نکرده همه کسرا قوه  
آنست که در اندرون قلعه نشسته آنچهانی که در قریه آخرکاک  
نشسته و ملاحظه شده، که بچه منوال آخرکار صورت گرفت  
و دیگر اینکه اظهار کرده بودند که بزور و یورش قلعه را مستحق  
نموده خواهند بود پر معلومست که بعد از اینکه اران، یورش  
کردند بطریقی صورت انجام خواهد که بالمرت رفع قیل  
وقال از طرفین شده فارغالی گلی حاصل کرد و کسانیکه  
درین قلعه هستند دست از جان خود کشید، منتظر تقدیرات  
الهی بود، و میباشد در مراسم خود ایشان نیز قلمی داشته  
بودند که در جواب مراسلات عالیجاهان میرزا محمد شفیع  
و میرزا بزرگ مرقوم شده که از جانب پادشاه، ماحکم کردید،  
است که قلعه ایروان گرفته باشیم و از جانب پادشاه، چمچا،  
بمانیز حکم و مقر سنده است محافظت قلعه را کرد، باشیم  
پس حق مطلب آنست که ملزمان سامی محجوب فرستاده  
عالیجاهان معری آنها قلمی و ارسال دانسته است منتظر  
جواب مراسلات ایشان باشند باقی در دوستی و خیر خواهی  
ملزمان سامی موجود و آماده بود، انتظار جواب مرسله داریم

Sənəd 1. Həsən xan Qacarın general Qudoviçə noyabr, 1808-ci il tarixli cavab məktubu (fars dilində). *Mənbə:* АКАК, т. III. Тифлис, 1869, д. 460, с.249



.... Я получилъ письмо в. с., въ которомъ вы предлагаете мнѣ уступить вамъ кр. Эривань, сообщивъ мнѣ, что вы разбили нашу армію и прогнали за Араксъ. Да будетъ вамъ извѣстно, что мы, вступивъ въ эту крѣпость, закрыли глазъ отъ надежды на помощь со стороны своей арміи, а существованіе и несуществованіе ея сочли одинаковыми, — слѣдовательно мы не ожидаемъ ее; пусть она удалится куда угодно. По милости Аллаха мы не имѣемъ нужды въ ея содѣйствіи.

Также пишете вы, что отъ дѣйствій вашихъ пушекъ будто въкоторыя крѣпостныя башни разрушены и нѣкоторыя наши пушки, помѣщавшіяся на нихъ, опрокинуты. Изъ этихъ фразъ вы заключаете, что вѣроятно и сраженіе подъ Нахичеванью кончится тѣмъ-же. Какъ бы то ни было, мы готовы даже въ крѣпости, въ чистомъ полѣ, также дѣйствовать противъ васъ, ибо внутри крѣпости защищаться и дѣйствовать противъ васъ не составляетъ большой важности. Всякій можетъ обороняться внутри крѣпости и быть свидѣтелемъ того же послѣдствія, которое постигло васъ при осадѣ Ахалкалакъ.

Еще вы увѣряете, что силою и штурмомъ покорите крѣпость. Очевидно, что когда дѣло дойдетъ до приступа, конецъ будетъ совершенно удовлетворительный. Во всякомъ случаѣ да будетъ вамъ вѣдомо, что гарнизонъ этой крѣпости уже рѣшился на самоотверженіе и ожидаетъ предопредѣленія Аллаха.

Вы поставяете мнѣ еще на видъ, что въ отвѣтныхъ письмахъ Мирзѣ-Шефи и Мирзѣ-Безюргу вы отвѣчали, что имѣете повелѣніе отъ своего падишаха покорить крѣпость Эривань, но мы также имѣемъ повелѣніе отъ своего падишаха защищать ее. Слѣдовательно ожидайте отвѣта отъ названныхъ лицъ. — Въ заключеніе пребываю вашимъ другомъ и доброжелателемъ и остаюсь въ ожиданіи отвѣта.

Sənəd 1, davamı. Həsən xan Qacarın general Qudoviçə noyabr, 1808-ci il tarixli cavab məktubu, (rus dilində). *Mənbə*: АКАК, т. III. Тифлис, 1869, д. 460, с.250

подъ военнымъ присмотромъ съ 1804 года по сіе время, стояли большихъ и имѣтъ съ тѣмъ напрасныхъ издержекъ для назва Е. И. В., и приказалъ дать имъ свободу и отпустить по желанію ихъ въ Персію. Причины-же, побудившія меня взять сію рѣшимость, были тѣ, что и считалъ неприличнымъ содержать подъ арестомъ женщины ни въ чемъ виновныхъ и несомнѣннымъ, чтобы ихъ бояться, также, чтобы избавить плану отъ безполезныхъ издержекъ и прекратить интриги, кои фамлія Джевад-ханскаго мужскаго пола, ушедшаго въ Персію, не преставала имѣть чрезъ сихъ женщинъ. При томъ-же случай сей представлялъ мнѣ

удобность приличнымъ образомъ войти въ сношенія съ вассальнымъ Персіи Аббас-мирзою, къ которому я писалъ письмо. Впрочемъ, одна изъ Джевад-ханскаго женъ по имени Вадики-ханумъ пожелала остаться въ Карабагѣ при дочери своей, находящейся въ замужествѣ за однимъ изъ родственниковъ нымъ владѣющаго въ Карабагѣ хана, которой и дать позволеніе туда отправиться. Въ Персію-же ухѣла Джевад-ханова жена Шпокуфъ-ханумъ, также дочери его отъ разныхъ женъ Хатуи-бегюмъ и Балажа-бегюмъ, внука Мусахлибага, мать его Тути и дочь сына Джевад-ханскаго Угурлуаги, съ тремя при нихъ служителями.

### Г. ЭРИВАНЬ.

**170.** Предписаніе маркиза Паулуччи ген.-м. Лисаневичу, отъ 27-го октября 1811 года, № 30.

Слухи дошли уже сюда, что в. пр. находитесь съ войсками въ Эриванской области; но я, къ совершенному удивленію моему, не имѣю отъ васъ никакого свидѣнія ни о положеніи вашемъ, ни о вашихъ дѣйствіяхъ, хотя обязанность ваша была рапортовать мнѣ даже о самомъ наступленіи вашемъ въ сію экспедицію. А потому рекомендую вамъ впредь всегда въ точности исполнять сію обязанность, не оставая главнаго начальство въ неизвестности. Я призналъ необходимымъ отправить къ в. пр. моего адъютанта, лейб-гусарскаго полка пор. кн. Чавчавадзе съ тѣмъ, чтобы вы чрезъ него доставили мнѣ полную свидѣнія о вашихъ дѣйствіяхъ и успѣхахъ. Между тѣмъ въ особенности поручаю вамъ стараться сею экспедиціею нанести сильный ужасъ Персіямъ и сдѣлать оную надолго памятною Эриванцамъ, чрезъ всевозможное оной разореніе; намѣче-же старайтесь сколько можно больше захватить въ плѣнъ семействъ и рогатого скота, хотя до 4 т. штукъ, который по предположенію моему завести подвижной магазинъ весьма для сего употребленія нуженъ. При томъ не упустите, буде можно, взять и денежную контрибуцію съ Эриванцевъ, производя всевозможное опустошеніе. Разгласите также во всей Эриванской провинціи, что новый главнокомандующій въ Грузіи, т. е. я, поставилъ себя за непремѣнное правило никогда безъ строгаго названія не оставлять мѣлѣйшее со стороны Персіи покушеніе на границы, Россійской Имперіи принадлежанія, и что каждый разъ, когда только Персидскія войска гдѣ-бы ни было сдѣлаютъ въ нашихъ границахъ малѣйшее хищничество, то храбрый войска Россійскія тотчасъ шедши будутъ въ самую ихъ землю

и подобнымъ образомъ всякій разъ будетъ имъ заплачено. Въ заключеніе-же я долженъ присоветовать, что увѣривъ будучи совершенно въ отличныхъ вашихъ воинскихъ достоинствахъ, опытности и благо-разуміи, я остаюсь въ пріятной для меня надеждѣ, что в. пр., руководствуясь испытаннымъ въ васъ похвальнымъ усердіемъ къ службѣ Е. И. В., совершите сію экспедицію соотвѣтственно пользѣмъ всемогущаго Г. И., съ полнымъ успѣхомъ; если-же при томъ удаленъ в. пр. чрезъ произведешіе сильного ужаса въ Персіяхъ сею экспедиціею понудитъ ихъ искать мира съ Россійскою Имперіею или преклонить Эриванскаго сардаря Хусейн-Кули-хана со всемъ его владѣніемъ вступить въ подданство Россіи, на томъ условіи, что ему предоставлены будутъ все его права, преимущества и доходы,—съ тѣмъ только, что въ самой крѣпости поставленъ будетъ Россійскій гарнизонъ: то в. пр. чрезъ сіе окажете весьма важную услугу на пользу службы Е. И. В. и обижете меня отдать вамъ полную справедливость чрезъ ревностное засвидѣтельствованіе предъ Г. И., что успѣли сіи суть сдѣланныя истиннаго усердія нашего къ пользѣмъ службы Е. И. В. Когда вы сообразите все сіе дѣло, не оставите дать мнѣ подробный отчетъ чрезъ моего адъютанта кн. Чавчавадзе.

**171.** Также, отъ 3-го ноября 1811 года, № 37.

Получивъ рапортъ в. пр., коимъ доносите мнѣ объ успѣхахъ военныхъ дѣйствій, произведенныхъ вами въ Эриванской области, равно и о возвращеніи вашимъ въ границы съ войсками, кои находились въ сей экспедиціи подъ главнымъ вашимъ начальствомъ, поспѣшаю отвѣтствовать в. пр., что я увѣренъ совершенно, что вы при исполненіи возложенной на васъ

Sənəd 2. Markiz Pauluçinin general-mayor  
Lisaneviçə 27 oktyabr 1811-ci il tarixli göstərişi  
Mənbə: AKAK, t.V. Tiflis, 1873, d.170, c.120

İRƏVAN XANLIĞI  
RUSIYA İŞĞALI VƏ ERMƏNİLƏRİN ŞİMALI AZƏRBAYCAN  
TORPAQLARINA KÖÇÜRÜLMƏSİ



Şəkil 1.

İrəvan xanı Hüseynqulu xan Qacar (1806-1827)

*Mənbə:* [http://en.wikipedia.org/wiki/hossein\\_khan\\_sardar](http://en.wikipedia.org/wiki/hossein_khan_sardar)  
(hazırda həmin şəkil göstərilən saytdan "çıxarılmışdır" )

# 8

İrəvan xanlığının  
Rusiya imperiyası tərəfindən  
işğalı



İkinci Rusiya — İran müharibəsi (1826-1828) ərəfəsində İrəvan xanlığı ağır siyasi böhran içərisində idi. Bununla belə, Rusiya işğalı ərəfəsində İrəvanda ticarət geniş inkişaf etmişdi [95, 873-874]. Mənbənin verdiyi məlumatlara görə, "Sərdarın hakimiyyəti dövründə 57 min puddan çox pambıq istehsal olunduğu halda, hal-hazırda cəmi 1500 puda yaxın pambıq istehsal olunur" [71, h.I, 51]. İrəvan xanlığından ixrac olunan məhsullar hər il 300 min gümüş rubla çatırdı [71, h.IV, 284]. Bu da ilk növbədə xanlığın, Azərbaycanın digər xanlıqlarından fərqli olaraq, öz müstəqilliyini nisbətən uzun müddət qoruyub saxlaya bilməsi ilə bağlı idi.\*

Azərbaycan xalqının İrəvan xanlığının müdafiəsi zamanı Rusiya işğalçılarna qarşı azadlıq mübarizəsində göstərdiyi misilsiz qəhrəmanlıq, azadlıq ruhu birinci Rusiya — İran müharibəsinin (1804-1812) sonuna yaxın Qafqazdakı rus qoşunlarının baş komandanı olmuş markiz Pauluçqinin Rusiya imperiyasına təqdim etdiyi 22 fevral 1812-ci il tarixli məlumatında çox aydın əks olunmuşdur. O yazırdı: "Mənim vicdanım üzərimə belə bir müqəddəs vəzifə qoyur ki, Siz əlahəzrətlərinə çatdırım ki, 1802-ci ildə..., habelə 1804-cü ildə Sisianovun dövründə, onun İrəvan üzərinə yürüşü zamanı və nəhayət, indi üçüncü dəfə buradakı yerli xalq içərisində aşkara çıxmış üsyankar ruhun dəfələri özünü göstərməsi aydın şəkildə sübut edir ki, buradakı xalq Rusiya idarəçiliyinə meyilli deyildir..." [29, sənəd 88, s.59-60; bax: bölmənin sonu, sənəd 1].

Yuxarıda göstərilənlərlə yanaşı, qeyd etmək lazımdır ki, xanlıq əhalisinin olduqca az qismini təşkil edən ermənilər, ilk növbədə Qriqorian kilsəsi və erməni tacirləri, ərəzində yaşadıkları dövlətə xəyanət edərək işğalçı rus qoşunlarına hər vasitə ilə kömək edir, ərzaq və

\*Azərbaycanın Araz çayından şimalda yerləşən digər xanlıqları 1813-cü il Gülüstan müqaviləsinə əsasən Rusiyaya ilhaq olunduğu halda, İrəvan və Naxçıvan xanlıqları hələ də öz müstəqilliklərini qoruyub saxlaya bilmişdi.

pulla yardım göstərir, onların xeyrinə təxribat və casusluqla məşğul olurdular. Məsələn, yüksək mənşəb sahibi olan bir rus məmurunun Üçkilsə monastırında erməni kilsə strukturunda katolikosdan sonra ikinci şəxs sayılan arxiyepiskop Nersesin azərbaycanlılara qarşı casusluq fəaliyyəti barədə verdiyi məlumat bunu bir daha təsdiq edir. Həmin məmurun yazdığına görə, "arxiyepiskop Nerses İrəvan xanlığının vəziyyətini öyrənməkdə bizə dəfələrlə yardım göstərmiş, özünün inanılmış adamları vasitəsilə orada baş verənləri bizə çatdırmış və düşmənin (İrəvan xanının — *red.*) bütün niyyətləri barədə bizi əvvəlcədən xəbərdar etmişdir" [29, sənəd 523, s.443-444].

XIX əsrin əvvəlində xanlığın məruz qaldığı siyasi qeyri-sabitlik bu diyarın iqtisadi vəziyyətinə mənfi təsir göstərmişdi. Rusiya qoşunlarının həyata keçirdikləri irimiqyaslı hərbi əməliyyatlar, törətdikləri dağıntılar, talanlar və qarətlər xanlığın iqtisadiyyatına çox ağır zərbə vurmuşdu. Güzəranı pisləşən əhalinin bir hissəsi canını götürüb təhlükəsiz yerlərə pənah aparmağa, doğma vətəni tərk etməyə məcbur olmuşdu. Bütün bunlar xanlığın iqtisadi, hərbi və siyasi qüdrətini sarsıtırdı. Bəzən isə xanın özü də əhalini qırğınlardan, qarətlərdən qorumaq üçün bütün əmlakı ilə birlikdə bir yerdən başqa yerə köçürürdü [82, 40-41; 93, 231; 177, 334].

Bununla belə, XIX əsrin əvvəllərində İrəvan xanlığı, yenə də, Azərbaycan xanlıqları içərisində ən güclü dövlət qurumu olaraq qalırdı. Məhz bu səbəbdən də 1816-cı ilin iyulunda imperator Qafqazdakı rus qoşunlarının baş komandanı Yermolova yazırdı: "Çox yaxşı olardı ki, İran şahı İrəvan və Naxçıvanı bizim tərəfimizdən tutulan Arazdan cənuba doğru olan ərazilərə dəyişsin. Ancaq İran tərəfinin bu ərazilərin Rusiyaya güzəştə gedilməsində göstərdiyi inadkarlığı nəzərə alaraq, onların bu işə razılıq verəcəklərinə ümid etmək olmaz" [93,12-13].

Məlum olduğu kimi, İrəvanın ələ keçirilməsini, öz sələfləri kimi, imperator I Nikolay da diqqət mərkəzində saxlayır, bu məsələni tez-tez Qafqazdakı Rusiya qoşunlarının baş komandanı Yermolova xatırladırdı [93, 122; 175, 410-411]. İrəvan xanı isə əsrin əvvəlində Rusiyanın köməyi ilə gürcü knyazlarının işğal etdiyi Azərbaycan torpaqlarını geri qaytarmaq və düşməni qabaqlamaq məqsədilə Tiflisə hücum etmək üçün əlverişli məqam gözləyirdi. Beləliklə, hər iki tərəf müharibəyə hazırlaşdığından Azərbaycan öz qüvvələrinin sayını artırır və münasibətlər getdikcə kəskinləşirdi.

Əvvəlcə rus komandanlığı xanlığın şərqindəki bəzi Azərbaycan ərazilərinin guya Rusiyaya məxsusluğunu iddia edərək Gil, Zod və Göyçə bölgələrinə hərbi mühəndislər göndərdi. Lakin İrəvan xanının tutarlı cavabı onları bu işdən çəkinməyə məcbur etdi [30, sənəd 1370-1371, s.892; 132, 162; 58, 40-42]. Nəhayət, 1826-cı ilin yazında rus komandanlığının Şirəkə (Mirak\*) hücum etməyi qərara aldı [132, 162]. Bununla da Rusiya İrəvan xanlığına qarşı yeni hücum kampaniyasına başladı.

Rus qoşunlarının getdikcə İrəvan xanlığının mərkəzinə yaxınlaşmasından narahat olan İrəvan xanı qoşunlarını sərhəddə cəmləşdirdi. İrəvan xanının sərhəd yaxınlığındakı qüvvələri bu mövqelərdə yerləşmişdi: Göyçə gölü yaxınlığında 1000 nəfərdən çox süvari dəstə; Balıqçay məntəqəsi ilə üzbəüz 1000 nəfər qarapapaq süvarisi; Şirək yaxınlığında Hüseynqulu xan Qacarin özünün başçılıq etdiyi iki piyada taboru, 6 top və 3000 süvari; Adıyamanda (Təbrizdən Gümrüyə gedən yolda) İrəvan sərdarının qardaşı Həsən xan Qacarin başçı-

---

\*Qafqaz Arxeoqrafik Komissiyasının topladığı bəzi sənədlərdə İrəvan xanlığının Şirək adlanan ərazisi səhvən Mirak kimi qeyd olunmuş [30, sənəd 1374 və s.] və sonralar nəşr olunmuş digər qaynaqlarda da [60, 179; 177, 32, 36; 59, 105; 93, 37 və s.] bu səhv təkrarlanırdı. Xanlıqlar dövrünə aid mənbədə — "Cambr"da bu ad olduğu kimi, "Şirək" şəklində təqdim olunur [105,191]

lığı ilə 5000 nəfərlik süvari dəstə [59, 105]. Bundan vahiməyə düşən Dəlicanda\* yaşayan ermənilər qaçmağa başladılar. Sərhəddəki rus qoşunlarının komandiri Seversamidze ermənilərlə Azərbaycan türklərini müqayisə edərək yazırdı ki, əsgər olmayan bu sərhədlərdə ermənilər tatarsız (burada: azərbaycanlısız — *red.*) keçinə bilməzlər. ...Tatarlardan fərqli olaraq ermənilər daha çox sülh vaxtı yararlı və sadıqdirlər [30, sənəd 1372, s.892; bax: bölmənin sonu, sənəd 2]".

1826-cı il iyulun 16-da İrəvan xanının qoşunları əks-hücumə keçərək Şirəkə, qardaşı Həsən xanın qüvvələri isə Şörəyelə daxil oldular. Xeyli itki verən rus qoşunları geri çəkilməyə məcbur edildi. "Rəvan sərdarı və qardaşı Həsən xan Abaran qalasını azad edib, oradan qaçıb Qarakilsəyə sığınan rusları qılıncdan keçirdilər. Bölgə əhalisi Rəvan tərəflərinə, Gümrü qəzasının bəzi kəndləri isə Əcəm tərəfinə köçürüldü. Şahzadələr Tiflisə hücum etmək qərarına gəldilər" [20, 111-112]". İyulun 16-da İrəvan xanı 5 minlik qoşunla sərhədi keçərək Tiflis piyada alayının komandiri knyaz Seversamidzeni Şirək düşərgəsindən Gümrü məntəqəsinə tərəf geri çəkilməyə məcbur etdi [93, 37; 59, 104]. Rusiya qoşunlarının işğal etdikləri Balıqçay, Sadağaçay, Qarakilsə və başqa keşikçi məntəqələri darmadağın edildi. Həsən xanın qoşunları Gümrü yolunu nəzarətə götürdü. Beləliklə, qısa müddət ərzində Pəmbək və Şörəyel işğalçılardan təmizləndi. Bu faktı, Rusiya dövlətinin sifarişi ilə yazmasına baxmayaraq, öz salnaməsində Mirzə Adıgözəl bəy də təsdiq edir: "Knyaz Səvirzə Mirzə (Seversamidze) Pəmbək və Şörəyeldən çıxdıqdan sonra Hüseyin xan və Həsən xan İrəvan tərəfindən gəlib Rusiya hökumətinə aid dam-daşı yıxıb od vurdular və oralara yiyələndilər [8, I, 81-82]". Əslində isə, yuxarıda göstəriləndiyi kimi, Seversamidze Pəmbək və Şörəyeldən çıxarılmış, irə-

\*Azərbaycan türklərinə məxsus olan "Dəlican" toponimi sonralar ermənilər tərəfindən təhrif olunaraq "Dilican" şəklinə salınmışdır. Hətta XX əsrin əvvəlində Rusiya imperiyası tərəfindən tərtib olunmuş xəritədə belə "Dəlican" şəklində təqdim olunur [bax: bölmənin sonu, xəritə 1].

vanlılar isə doğma Azərbaycan torpaqlarını geri almışdılar. Ümumiyyətlə, İrəvan xanının rəhbərliyi altında iyunun 16-dan sentyabrın 21-dək Pəmbək və Şörəyelin azad olunması uğrunda gedən döyüşlərdə 92 nəfər Rusiya əsgəri öldürülmüş, 2 zabıt və 37 sıravı yaralanmış, 2 zabıt və 25 sıravı əsir götürülmüşdü [146, 143-144].

Beləliklə, 1826-cı il iyulun 19-da İkinci Rusiya — İran müharibəsi başlandı.

Əvvəlki mövqelərinin itirilməsi və İrəvan xanının qoşunlarının Gürcüstan sərhədlərinə yaxınlaşması ilə barışmaq istəməyən Rusiya ordusunun Qafqazdakı baş komandanı general Yermolov Balıqçay məntəqəsinə yeni hərbi dəstə göndərdi. Lakin 166 nəfərdən ibarət bu hərbi dəstə iyulun 26-da xan süvariləri tərəfindən mühasirəyə alınaraq, demək olar ki, tamamilə məhv edildi. Onlardan 113 nəfəri öldürüldü, başda dəstə komandiri olmaqla 18 nəfər əsir götürüldü, qalanları isə (40 nəfər) döyüş meydanından qaçmağa məcbur oldular [177, 47-50]. Ruslar bu məğlubiyyətin səbəbini dəstədəki rus xidmətinə girmiş qazaxlıların üstünə yıxaraq bildirirdilər ki, onlar Voronkovun dəstəsini azdıraraq birbaşa düşmən üzərinə aparmış, onların bir hissəsi öz silahlarını rus dəstələrinə qarşı çevirmiş, digərləri isə guya ilk atəşdən sonra qaçmışlar [177,50].

Xan qoşunlarının hərbi uğurları yerli və qonşu vilayətlərin əhalisinin döyüş ruhunu yüksəltdi. Pottonun yazdığına görə, Pəmbək və Şörəyelin azad olunmasından sonra "Borçalı, Şəmşəddil və Yelizavetpol Rusiyaya açıqcasına xəyanət etdi, rus səfiri İrəvanda tutulub saxlanıldı" [177, 52; 132, 164]. Qazax ağalarını öz tərəfinə çəkmək məqsədilə İrəvan xanı onlara ünvanladığı məktubunda yazırdı: "Ruslarla bizim aramızda sülh olanda siz xahiş edirsiniz ki, sizi və ailənizi rusların əlindən qurtaraq... İndi bu zaman yetişmişdir" [152,618-619; 132, 164]. İrəvan xanının bu məktubu öz işini gördü. Qazax ca-

maatı ayağa qalxdı. Qazax pristavı Snejevski ona sadıq qalan bir neçə erməninin köməyi ilə çətinliklə qaçıb canını qurtara bildi [177, 52].

İrəvan xanına məxsus atlı dəstə 1826-cı il iyulun 14-də vaxtilə rus komandanlığı tərəfindən Tiflis yaxınlığında - Azərbaycan torpaqlarında salınmış alman məskəni, sentyabrın 1-dən 2-sinə keçən gecə isə Həsən xan 3 min nəfərdən çox süvari dəstəsi ilə Loridə yaradılmış yunan məskəni ələ keçirdi [177, 63; 93, 84-85; 43, 261]. Lakin Cəlal-oğluda yerləşən 3 rus taqımı və artilleriyasının bir hissəsi onları geri oturdaraq təqib etməyə başladı. Digər tərəfdən, İrəvan sərdarı... Rusiya tərəfdarlarını cəzalandırmaq məqsədilə Göyçə gölü tərəfdən Şəmşəddil distansiyasına yönəldi. General Yermolov öz dəstəsilə onun qarşısını almaq üçün hərəkət etdi. Rus hərbi qüvvələri alman və yunan məskənlərini geri aldılar [43, 261] və bu Azərbaycan torpaqları bir daha öz həqiqi sahiblərinə qaytarılmadı. Rusiya işğalçıları bununla öz ata-baba torpaqları uğrunda mübarizə aparən azərbaycanlılarla alman və yunan icmaları arasında narazılıq yaratmağa cəhd göstərdi.

İrəvan xanlığının Rusiyaya qarşı müharibəyə başlaması və rus qoşunlarının xanlığın ərazisindən qovulması haqda hələ məlumat almayan çar I Nikolay İrəvana qarşı hərbi yürüşə başlamaq və burada iştirak edəcək qoşunların sayı barədə fərman verdi. General Yermolova göndərilmiş 1826-cı il 1 avqust tarixli həmin fərmanda deyilirdi: "Təcili İrəvan sərdarı üzərinə yürüş edin. Tezliklə sizdən belə cavab gözləyirəm: Allahın köməkliliyi ilə sərdar daha yoxdur və İrəvan vilayəti tamamilə tutulub — Siz və 15 min nəfərlik rus ordusu qələbə qazanmaq üçün kifayətdir" [55, 214; bax: bölmənin sonu, sənəd 3]. Lakin avqustun 1-də verilmiş bu göstərişi general Yermolov yerinə yetirə bilmədi. Çünki artıq müstəmləkəçilərə qarşı başlamış genişmiqyaslı xalq azadlıq hərəkatı nəticəsində bütün Şimali Azərbaycan xanlıqları üzərində nəzarət itirildiyindən rus qoşunlarının İrəvana doğru

hərəkət etməsi mümkün deyildi. Buna görə də Rusiya imperatorunun fərmanı ilə nəzərdə tutulan yürüş təxirə salındı.

Rusiya qoşunlarının Şəmkir və Gəncə döyüşlərindəki qələbələri İrəvan xanlığına da öz təsirini göstərdi. Ruh düşkünlüyü keçirən xan qoşunları geri çəkilməyə başladı. Pəmbək və Şörəyel, demək olar ki, yenidən boşaldıldı. Rus qoşunları irəliləyərək sentyabrın 21-də Cəlaləğluya gəlib çıxaraq burada düşərgə saldı. Davidovun həmin dəstəsi ertəsi gün İrəvan xanlığının içərilərinə doğru yürüşə başladı. Lakin görünür, İrəvana hücumların əvvəlki acı nəticələrindən ehtiyatlanan Yermolovun əmrilə Davidov sentyabrın 29-da əvvəlki mövqeyinə qayıtdı [152, 686-687; 93, 87; 132, 165]. İmperiyanın əsas qüvvələri yenidən üsyana qalxmış Şimali Azərbaycan xanlıqlarının işğalına yönəldildiyindən, hələlik İrəvana həlledici hücum gözlənilmirdi. Az qüvvə ilə isə İrəvana yürüş təhlükəli idi. Belə ki, İrəvan sərdarı (Hüseynqulu xan Qacar nəzərdə tutulur — *red.*) əks hücumla ruslara arxadan zərbə endirib onların Gürcüstanla əlaqəsini kəsə bilərdi [93, 87-88; 132, 165] və rus qoşunları üçün məğlubiyyət qaçılmaz olardı.

1826-cı il oktyabrın 21-də imperator Yermolova yazırdı: "Əgər İrəvanı ya silah gücünə, ya İrəvan sərdarını pulla ələ almaq yolu ilə, ya da onunla gizli münasibətlər qurmaqla ələ keçirmək mümkünsə, bu imkanı əldən verməyin". Çar İrəvan və Sərdarabad qalalarını [bax: bölmənin sonu, şəkil 1, 2] ələ keçirməyin əhəmiyyətini yaxşı başa düşürdü və bunu tez-tez Yermolova xatırladırdı [93, 122].

Rusiya ordusunun baş qərargahı Yermolov və Paskeviçin rəyi əsasında növbəti hərbi kampaniya ilə bağlı 1826-cı ilin sonunda iki layihə hazırladı. Paskeviçin planına əsasən, gözlənilməz yerdən vurulan zərbə ilə İrəvan və Naxçıvan Azərbaycanın başqa yerlərindən tamamilə təcrid edilməli idi. Əsas zərbə isə Təbrizə endirilməli idi [152, 687; 93, 159-160, 166; 132, 165].

Yermolovun təklifi isə belə idi ki, mövcud qüvvələrlə İrəvan xanlığını tutmaqla kifayətlənməli, qalalarda rus qoşunlarına dəstək olan



ermənilərdən istifadə edilməklə onların hamısı müsəlmanlara qarşı silahlandırılmalı idi. Sonra Meşkin vilayətindən keçilməklə Ərdəbil, Xalxal və Azərbaycanın başqa vilayətləri ələ keçirilməli, habelə Lənkəran xanlığı itaət altına alınmalı idi. Çar I Nikolay Yermolovun planını təsdiq edərək əsas zərbənin İrəvan xanlığına endirilməsi fikrini bəyəndi [93, 157-166, 205-208].

Göstərilən layihənin reallaşdırılmasına hazırlıq görmək üçün baş qərargahın rəisi baron Dibiç 1827-ci ilin fevralında Tiflisə gəldi və bu planı bütün incəliklərinədək nəzərdən keçirdi. Çar öz sərəncamı ilə bu planın həyata keçirilməsi üçün 400 min çervon və ya 500 min rubl vəsait ayırdı. Bakı və Redutqalaya xeyli taxıl və un göndərildi [93, 166-170].

I Nikolay general Yermolovun dekabristlərlə əlaqəsindən şübhələndiyi üçün çox keçmədən onu Qafqazdakı rus ordusunun baş komandanı vəzifəsindən azad etdi. 1827-ci il martın sonlarında çara sadıq olan general İ.F.Paskeviç (1827-1831) Qafqazdakı rus qoşunlarının baş komandanı təyin edildi [93, 226, 228-229; 177,283; 172,38-39]. Yeni baş komandan İrəvan xanlığının strateji əhəmiyyətini dərk etdiyi üçün ilk zərbəni bu xanlığa endirməyi qərara aldı.

1827-ci il martın 26-da baron Dibiç İrəvan xanlığına hərbi əməliyyatların başladığını elan etdi. Aprelin əvvəlində general Paskeviçin əmri ilə rus qoşunlarının ön dəstəsi general Benkendorfun komandanlığı altında, erməni arxiyepiskopu Nerses Əştərəklinin müşayiəti ilə Borçalıdan İrəvana doğru hərəkətə başladı [32, sənəd 214, s.258-260; 177, 287; 93, 222-223, 229-230, 233; 137, 12; 132, 166]. Aprelin 11-də Benkendorf Üçkilsənin 40 verstliyində yerləşən Sudakəndə yaxınlaşdı. Bu zaman ruslar üçün əlverişsiz şərait yarandı. İrəvanın bütün əhalisi Arazdan cənuba köçürülmüş, xanlığın ərazisi boşaldılmışdı; rus qoşunlarını ərzaqla təchiz etmək mümkün deyildi [93, 231]. Aprelin 13-də müqavimətə rast gəlmədən Üçkilsə monastırına

gəlib çatan rus komandanlığı burada ermənilər tərəfindən təntənə ilə qarşılanırsa da, tezliklə ağır vəziyyətə düşdüyünü və ermənilər tərəfindən aldadıldığını anladı.\* Acılıqdan əziyyət çəkən rus əsgərləri hətta bitki kökləri ilə qidalanmağa başlamışdı [32, sənəd 214, s.258-259].

*Rusiya işğalçıları tərəfindən Sərdarabad qalasının birinci  
mühasirəsi və qəhrəmancasına müdafiəsi  
(16-17 aprel 1827-ci il)*

Çıxılmaz vəziyyətdə qalan Benkendorf aprelin 16-da Üçkilsə monastırından Sərdarabada doğru istiqamət götürdü. Ətrafı quru xəndəklə əhatə olunan Sərdarabad qalası 22 topa malik idi. Qala qarnizonunun sayı 3000 nəfərə çatırdı. Qalanın rəisi İrəvan sərdarının qardaşı Həsən xan və nəvəsi (Fətəli xan — *red.*) idi [59, 28]. Sərdarabad qalasını qəfil həmlə ilə ələ keçirməyə çalışan general Benkendorf aprelin 16-da səhər 5 taqım və 4 topla qalaya hücum etsə də, yalnız axşam gizlicə qalaya yaxınlaşa bildi.\*\* Lakin qaladakılar rusların gəlişindən xəbər tutdular və qala müdafiəçiləri onlara aman verməyərək toplardan atəş açmağa başladı. Niyyyətinin baş tutmadığını görəndə Benkendorf qaladakıların könüllü təslim olması üçün qala raisinin yanına elçi göndərdi. Qala rəisi (Fətəli xan — *red.*) Benkendorfun bu tələbini rədd edərək "qalanı təslim etməkdənsə onun dağıntıları altın-

\* General Benkendorfun dəstəsi Üçkilsədə tezliklə ağır vəziyyətə düşdü. Yürüşə cüzi ərzaq ehtiyatı ilə başlayan rus qoşunu bu tələbatı ödəmək üçün ermənilərə böyük ümid bəsləyirdi. Başda Nerses Əştərəkli olmaqla ermənilər rus komandanlığına həm maddi, həm də hərbi cəhətdən kömək edəcəklərinə vəd vermişdilər. Lakin ermənilər tərəfindən ruslara heç bir kömək göstərilmədi [bax: 177, 287-288; 175, h.IV, 409]. Şübhəsiz ki, dəfələrlə olduğu kimi, bu dəfə də ermənilərin məqsədi rus qoşunlarını İrəvan xanlığına yürüşə şirnikləndirmək və tələsdirmək idi. Sonralar — 1828-ci ilin noyabrında general Paskeviç özünün yazdığı məxfi məktubunda rus qoşunlarının rüsvayçı məğlubiyyətlərinin səbəblərini məhz erməni katolikosu Nersesin onları yalançı vədlərlə aldatmasında görəndi [32, sənəd 214, s.258-259].

\*\* General Benkendorfun hərbi planlarından vaxtında xəbər tutan Həsən xan Qacar 1000 nəfərlik süvari dəstəsi ilə rus qoşunlarını Sərdarabad qalasından 10 verst aralıda qarşılamış, məğlub olmasına baxmayaraq, düşmənin qalaya hücumunu xeyli çətinləşdirmişdi [bax: 93, 243].

da ölməyim yaxşıdı" cavabını verdi [177, 304-305]. Sərdarabad qalasının müdafiəçilərindən rədd cavabı alan Benkendorf aprelin 16-dan 17-nə keçən gecə qalanı güclü top atəsinə tutmağı əmr etdi. Lakin qala müdafiəçiləri düşmənə əks zərbə endirməklə cavab verdilər. Bundan əlavə, ərzaq cəhətdən korluq çəkən rus qoşunlarının ətraf kəndlərdən ərzaq toplamaq cəhdi də boşa çıxdı. Sərdarabad qalasının qəhrəman müdafiəçilərinin əzmkarlığı nəticəsində qalanı ala bilməyən rus qoşunları aprelin 17-də yenidən Üçkilsə monastırına çəkildi [93, 243-244; 177,305]. Bu zaman maddi cəhətdən korluq çəkən rus komandanlığı Qars və Ərzurum paşalıqlarına müraciət etsə də, bu müraciət uğursuz oldu [93, 245]. Nəhayət, aprelin 23-də Tiflisdən rus qoşunlarına göndərilən ərzaqla dolu araba karvanı düşərgəyə gəlib çatdı. Bu ərzaq rus qoşunlarını yalnız 10 gün təmin edə bilirdi [177, 306]. Beləliklə, müvəqqəti də olsa ərzaq problemini həll edən rus qoşunları əsas məqsədinə yetişmək — İrəvan qalasını ələ keçirmək və xanlığı tamamilə işğal etmək üçün tələsdi.

*İrəvan qalasının üçüncü mühasirəsi və qala qəhrəmanlarının  
Rusiya işğalçalarına təslim olmaması  
(27 aprel — 23 iyun 1827-ci il)*

İrəvan sərdarı Hüseynqulu xan Qacar rus qoşunlarının məqsədini anladığından İrəvan qalasının müdafiəsinə yaxşı hazırlaşmışdı. Xan ətraf kəndlərdən qalaya çoxlu taxıl ehtiyatı toplatdı, qala qarnizonunu daha da möhkəmləndirdi. Təkcə İrəvan qalasında yerləşən qarnizonun sayı 5 minə çatırdı, qalada 26 top yerləşdirilmişdi [59,28]. Dəfələrlə ermənilərin xəyanəti ilə üzləşən Hüseynqulu xan bu dəfə ehtiyatlı davranıb Üçkilsə monastırını nəzarətə götürərək burada 400 nəfərlik qarnizon yerləşdirmiş, kilsədə olan ərzaq ehtiyatını İrəvan qa-

lasına daşıtdırmış və burada bir neçə nəfər din xadimi qoyaraq qalan erməniləri İrəvan qalasına gətirtirərək nəzarət altında saxlayırdı [93,233]. İrəvan xanı Hüseynqulu xan qardaşı Həsən xanı Sərdarabad və İrəvan qalasının mühafizəsinə təyin etdi, özü isə qoşunla ətraf yerləri qoruyurdu [8, II, 84].

Vaxt itirmək istəməyən Benkendorf Üçkilsədə podpolkovnik Voljenskinin başçılığı ilə 2 tabor qoyaraq aprelin 23-də oradan çıxdı. Səhəri gün Zəngi aşırımını keçərək İrəvanın cənub-şərqinə doğru hərəkət edərək yüksəklikləri tutdu. Aprelin 24-dən 27-nə qədər İrəvan qalasının müdafiəçiləri ilə işğalçı rus ordusu və İrəvan xanına xəyanət edən ermənilər arasında dəfələrlə qanlı döyüş baş verdi.\* Çox çətin mübarizədən sonra, aprelin 27-də isə mayor Voljenskinin başçılığı ilə İrəvan qalasının şərq tərəfindəki şəhərətrafı adlanan hissə tutuldu. Bununla da İrəvan qalasının mühasirəsi başa çatdı [93, 256-258; 177, 308-310]. Hər tərəfdən mühasirəyə alınmasına baxmayaraq, İrəvan qalasının müdafiəçiləri mərdliklə mübarizə aparırdı. Buna görə də general Benkendorf qala raisi Sübhanqulu\*\* (Hüseynqulu xan Qacanın qardaşı oğlu və kürəkəni — *red.*) xan vasitəsilə Hüseynqulu xanla danışıqlar aparmağa məcbur oldu. General əvvəlcə xanı pulla ələ almaq istədi, bunun nəticəsiz olduğunu gördükdə xana könüllü təslim olacağı təqdirdə onun Rusiya dövləti tərəfindən hakimiyyətində saxlanacağına və əvvəlki gəlirlərinin özünə qaytarılacağına söz verdi.

\*Düşmənlə vuruşmaq üçün İrəvan qalasından ayrılan 500 nəfərlik süvari dəstə qala yaxınlığında kəndlərin birində düşmənlə qanlı döyüşə girdi. İrəvan süvarilərinin inadla döyüşməsinə baxmayaraq, yaxşı silahlanmış düşmən qalanın cənub-şərq hissəsindəki Muğanlıtəpə kurqanını ələ keçirdi. Lakin qala müdafiəçiləri onları güclü top atəşinə tutdu. Aprelin 25-də düşmən qanlı döyüşdən sonra "İrakli dağı" təpəsini ələ keçirdi. Həmin gün qala raisi Sübhanqulu xanın başçılıq etdiyi hərbi dəstə şəhər bağlarında yerləşən düşmən alayına hücum etdi. Düşmən alayı geri çəkildi, lakin rus qoşunları əlavə hərbi kömək aldığı üçün İrəvan döyüşçüləri məğlub oldu... [bax: 93, 256, 257; 177, 308-309].

\*\*Potto İrəvan qalasının komendantı Sübhanqulu xanın adını əsərinin bir yerində "Savatqulu" xan [177, 309-311], digər yerində isə "Suvanqulu" xan [177,514], Şerbatov isə "Suanqulu" xan [93, 264] kimi təqdim edir. Lakin digər mənbədə Hüseynqulu xan Qacanın qardaşı oğlu, İrəvan qalasının komendantı Sübhanqulu xan kimi verilir [32,566].

Lakin Hüseynqulu xan Qacar generalın təklifini nəinki qəbul etmədi, əksinə, yenə də mübarizəni davam etdirməyi üstün tutdu. Aprelin 29-dan 30-na keçən gecə İrəvan süvariləri Zəngi çayının üstündən keçən körpünü qoruyan düşmən gözətçi dəstələrinə qəflətən hücum edərək onları çətin vəziyyətdə qoydular. Məqsəd düşmən mühasirəsini yarıb İrəvan qalasına daxil olmaq idi. Lakin rus qoşununun güclü top atəşləri bu hücumun axıradək davam etdirilməsinə mane oldu [177, 309-312].

Aprelin 30-da Həsən xan Qacar 200 nəfərlik süvari dəstə ilə şərq tərəfdən mühasirəni yarmaq və qaladakılarla əlaqəyə girməyə çalışdı, lakin ruslar buna imkan vermədilər [93, 258]. Mayın 1-də general Paskeviçin göndərdiyi 2-ci hərbi sursatı alan Benkendorfun dəstəsi artıq ərzaqla təmin edilmiş, bundan əlavə, ona Qara dəniz kazaklarının iki alayı da qoşulmuşdu. Həsən xan tez-tez süvari dəstəsi ilə rusların düşərgəsinin ətrafında görünür, lakin ciddi toqquşmalara girişmirdi. Yəqin ki, xanın əsas məqsədi rus qoşunlarını narahat etmək və yormaq idi [93, 260]. Mayın 7-də Həsən xan təqribən 4 minlik dəstə ilə Zəngi çayının mənsəbində düşərgə qurdu. Ayın 8-i axşam Benkendorf 1200 kazak və 1 topla silahlanmış iki bölüklə bərabər düşərgədən çıxaraq gecə Uluxanlı kəndini keçib səhər Zəngi çayının mənsəbinə çatdı. Çayın o biri sahilində Həsən xanın dəstəsi durmuşdu. Sarvanlar kəndi yaxınlığında çayı keçən Benkendorf xanın sol cinahına doğru yönəldi. Həsən xan Abaran çayına doğru geri çəkilərkən Benkendorfun Qara dəniz və Don kazaklarının hücumuna məruz qaldı. Həsən xanın dəstəsini təqib edən Benkendorf onların ölən və yaralananlarla birlikdə 300 nəfər itki verdiyini bildirirdi. 54 nəfər isə əsir düşmüşdü. Əsir düşənlərin arasında Xoy və Qarapapaq bəyləri, İrəvan sərdarının qayınatası da var idi. Sərdarabad yaxınlığında Həsən xanın təqibi dayandırıldı. Səhərisi gün Benkendorf düşərgəyə qayıt-

dı. Həsən xan Arazın cənubunda yerləşən Bəybulaqda düşərgə salıb bir sıra yerli tayfalardan süvari dəstələr toplayaraq qoşunun sayını 5 min nəfərə çatdırdı [93, 261-162].

İrəvan qalası müdafiəçilərinin qəhrəmancasına müdafiə olunması, mühasirənin uzanması baş komandan Paskeviçin şəxsən özünü İrəvan üzərinə səlib yürüşünə məcbur etdi. Belə ki, general Paskeviçin başçılıq etdiyi qoşun hissələri, ona qoşulmuş erməni və gürcü dəstələrinin müşayiəti ilə mayın 12-də İrəvan istiqamətində hərəkətə başladı. Paskeviçin ardınca imperator I Nikolayın razılığı ilə təşkil edilən ilk erməni atlı alayı\* mayın 17-də İrəvan xanlığının ərazisinə doğru hərəkət etdi. İrəvan sərhədlərində onların sayı 1000 nəfərə çatırdı [177, 323-324]. Bütün bunlar bir daha İrəvan qalasının o zaman necə möhtəşəm qala olduğunu sübut edir.

İyunun 8-də Üçkilsədən İrəvan qalasına doğru yönələn Paskeviç İrəvan xanlığına məxsus qalalar haqqında kəşfiyyat məlumatları toplamağa başladı. General Sərdarabad qalasında 1000 sərbazdan ibarət qarnizon və 500 Mazandaran atıcısının olduğunu, qalanın torpaq səngərlərində 18 top yerləşdirildiyini və iki aylıq ərzaq tədarükü gördüyünü öyrənə bildi. İrəvan qalası haqda Paskeviç hərbi əməliyyatlar jurnalında yazırdı: "İrəvan qalasının dərin xəndəklə əhatə olunmuş bürcləri olan iki hündür divarı var. Divarların arasındakı dar zolaq da sanki xəndək kimi maneə rolunu oynayır. İç divarın qapalı bürclərində toplar yerləşdirilib, bayır divar isə mazğal və bürclərdəki falkonet (kiçik çaplı top — *red.*) və tüfənglərdən açılan atəşlə qorunur. Qala qarnizonu 2 min sərbazdan və təxminən bu qədər qeyri-nizami atıcıdan ibarət idi" [93, 262-263]. Paskeviçin rəyinə görə, İrə-

---

\*General Sipyagin 1826-cı ildə ermənilərin iranlıların (İrəvan xanının və Qacarlar İranının qoşunları — *red.*) əleyhinə göstərdikləri xidmətlərdən fəxrli danışırdı. Ona görə də ermənilərdən ibarət dəstələrin yaradılmasına diqqət yetirən Sipyagin 1827-ci il mayın 24-də dəstələrə daxil olmaq istəyənlər üçün xüsusi qaydama imzaladı [153, 62-64].

van qalasının müdafiəsi kifayət qədər möhkəm idi və qala qarnizonunun yüksək əhval-ruhiyyəsi onun əhəmiyyətini daha da artırırdı. Alınmaz hesab edilən İrəvan qalasının hələ 1804-cü ildə Sisianov, 1808-ci ildə isə Qudoviç tərəfindən ələ keçirmək cəhdlərinin uğursuzluqla nəticələndiyini [93, 263-264] Paskeviç yaxşı bilirdi və bu uğursuzluqları təkrar etmək fikrində deyildi.

Paskeviç İrəvan qalasının ətrafına çatanda Benkendorfun Sübhanqulu xanla (İrəvan qalasının komendantı — *red.*) danışıqlar apardığını öyrəndi. O, İrəvan sərdarının yaxın köməkçisi və təbəəsi olan Sübhanqulu xana etibar etmirdi, lakin qalanı döyüşsüz ələ keçirməyi ehtimal etdiyindən danışıqların davam etdirilməsinə icazə verdi. Hələ bir neçə gün bundan əvvəl Sübhanqulu xan knyaz Seversamidzeyə rus qoşunlarının baş komandanı ilə görüşmək istədiyini bildirmişdi. Paskeviç qalanın komendantına öz gəlişi barədə xəbər göndərəndə komendantdan deyil, sərdarın özündən cavab aldıqda Benkendorf çox təəccübləndi. İrəvan sərdarı Hüseynqulu xan knyaz Seversamidzeyə bildirmişdi: "Əgər söhbət qalanın təslim edilməsindən getmirsə, onda qalanın komendantına Paskeviçlə görüşməyə icazə verirəm. Əks halda bu, mənasızdır — çünki mən qalanı heç vaxt təslim etməyəcəyəm" [93, 264-265]. Bundan sonra Paskeviç qala ilə bütün əlaqələri kəsməyi əmr etdi [93, 265; 132,167]. Krasovski 20-ci piyada diviziyası və iki kazak alayı ilə İrəvan yaxınlığına gəldi. Burada o, Paskeviçlə birlikdə hücum keçməli olan Benkendorfun mühasirə dəstəsini əvəz etməli idi [177, 449].

Hava şəraiti ilə bağlı olaraq İrəvanın mühasirəsi artıq qoşunların qüvvəsi xaricində idi. Yay bürküləri başlamış, eyni zamanda qoşunun arasında xəstəlik yayılmışdı. Paskeviç bir günün içində İrəvanı mühasirə edən gürcü qrenadyor alayında 240 nəfərin xəstələndiyini bildirirdi. Taborlar seyrəlməyə başlamışdı və döyüşə biləcək əsgərlərin sayı 400 nəfərdən bir az artıq idi. Mühasirə artilleriyası hələ gə-



lib çıxmamışdı (artilleriya yalnız iyunun 26-sında Tiflisdən yola düşmüşdü). Buna görə də Paskeviç mühasirədən əl çəkərək qoşunu ərzaq və su ehtiyatı olan dağlarda yerləşdirmək, yollara nəzarəti əldə saxlamaq və lazım gəldikdə tez bir zamanda İrəvan, Üçkilsə və Sərdarabada yeritməyi düşünürdü.\* Üçkilsəyə geri döənən Paskeviç Həsən xanın 3 min süvari və sərbazla Arazı keçərək Alagöz dağının şərq ətəklərinə yaxınlaşdığını eşitdi. Buna mane olmağa çalışan Paskeviç iyunun 10-da Şipovun başçılığı ilə Həsən xana qarşı qoşun göndərdi. Onların Başabarana çatdığını eşidən Həsən xan Qaracasara — Alagöz dağlarına doğru geri çəkildi [93, 265-267].

İrəvan qalasını işğal etməyin mümkünsüzlüyünü gören general Paskeviç Naxçıvan üzərinə yürüş etmək qərarına gəldi və qoşunlarını İrəvanın 25 verstliyində yerləşən Gərniçay kənarındakı düşərgəyə topladı. Lakin Naxçıvana yürüşdən əvvəl İrəvan qalasının mühasirəsini möhkəmləndirmək tədbirlərini də unutmadı. Benkendorfun yerinə general-leytenant Krasovski İrəvan mühasirə dəstəsinin rəisi təyin edildi.\*\* Paskeviç Krasovskinin dəstəsini İrəvan ətrafında yerləşdirərək ona lazımı təlimatlar\*\*\* verdi: havalar istiləşənədək İrəvanın mühasirəsini davam etdirmək, sonra isə lazım olarsa, Sudakəndə doğru geri çəkilməyi tapşırırdı. Paskeviç xəbərdarlıq edirdi ki, İrəvan sərdarının, xüsusilə də komendant Sübhanqulu xanın danışıqlar aparmaq cəhdi yalnız Krasovskini qəti tədbirlərdən yayındırmaq məqsədi güdür. Buna görə də Krasovski onlarla mümkün qədər az danışıqlara girsin [93, 267-273; 177, 332-333].

\* Dağlara çəkilmək fikri yalnız İrəvana hücum edən qoşuna aid idi, Paskeviç özü isə əsas qüvvələrlə Naxçıvan üzərinə getməyi planlaşdırırdı [93, 266].

\*\* İrəvan dəstəsində 3200-ə yaxın piyada, 1200 süvari, 16 top, əsas qüvvələrin tərkibində isə 4800 piyada, 800 nəfər nizami və 3000 nəfər qeyri-nizami süvari dəstəsi, 26 top var idi [93, 269-270].

\*\*\* Paskeviç gələcəkdə əyalətin idarə olunmasında yaxından iştirakı nəzərdə tutulan erməni arxiyepiskopu Nersesə isə taxıl yığımına və tarlaların suvarılmasına xüsusi diqqət yetirməyi tapşırırdı [bax: 93, 273].

İyunun 19-da hərəkətə başlayan rus qoşunları ayın 21-də Dəvəli kəndinə girdi. Kənd əvvəlcədən boşaldılmışdı [93, 273; 132,167]. Qeyd olunduğu kimi, sərdar əvvəlcədən əhalini İrəvana köçürmüş, bəzi qalalarda isə mühafizə dəstəsi qoymuşdu. Şerbatovun yazdığına görə, qalaya 18 min sakin köçürülmüşdü [93, 322; 132, 167].

İrəvanlıların güclü müqaviməti, havaların isti keçməsi və əsgərlər arasında yayılan xəstəliklər İrəvan qalasını mühasirəyə alan rus qoşunlarının vəziyyətini günbəgün ağırlaşdırırdı. Leytenant Krasovski iyunun 17-də gündəliyində yazırdı ki, artıq Üçkilsə hospitalında 700-dən çox hərbi yerləşdirilib [59,6]. Eyni fikri — iki ay ərzində havaların çox isti keçməsini, əsgərlər arasında dəhşətli xəstəlik yayılmasını V.Potto da təsdiq edərək yazırdı ki, avqust ayında gəlməsi gözlənilən mühasirə artilleriyası olmadan qalanın alınmasından söhbət belə gəldə bilməz. Mövcud vəziyyət barədə Paskeviçə məlumat verən Krasovski İrəvan qalasının mühasirəsinin mənasız olduğunu bildirir və mühasirədən əl çəkmək üçün ondan razılıq istəyirdi [177, 449-451]. Pottoya görə, nəhayət, Paskeviçdən İrəvanın mühasirəsindən əl çəkməyə icazə alan Krasovski iyunun 21-də gecə yarısı Üçkilsəyə doğru geri çəkildi. Səhəri gün rusların geri çəkilməsindən xəbər tutan qala sakinləri 2 ay sürən mühasirədən sonra rahat nəfəs aldılar. Onların sevinclərinin həddi-hüdudu yox idi [177, 451].

Şerbatov isə Krasovskinin ayın 22-dən 23-nə keçən gecə mühasirədən əl çəkərək Sudakəndə keçməyi planlaşdırdığını yazırdı [93,275]. Lakin Krasovskinin özünün gündəliyində İrəvan qalasının mühasirəsindən əl çəkməsinin gizli şəkildə həyata keçirildiyi və qalanı mühasirəyə alan birləşmiş qüvvələrin 1827-ci il iyunun 23-də gecə yarısı Üçkilsəyə doğru geri çəkildiyi qeyd olunur [59, 6].

Ruslar geri çəkildikdən sonra Hüseynqulu xan qalanı mökəmləndirməyin qayğısına qaldı və bunun üçün heç bir şeyi əsirgəmədi.\* Hətta bəzi şayiələrə görə, xan bir zərbədə rus korpusunun yarısından çoxunu qıra biləcək dəhşətli top yaratmaq təşəbbüsündə olmuş, yalnız bunun üçün əridilmiş metal azlıq etmişdi [177, 453-454].

Naxçıvan qalası yaxınlığında rus qoşunları Qacarlar İranının Həsən xanın və Nağı xanın komandanlığı altında olan süvari hərbi qüvvələri ilə qarşılaşdılar. Eristovun komandanlığı ilə sayca üstün olan rus qoşunları üstün gəldilər [115, 118]. İyunun 26-da Naxçıvan ələ keçirildi. Naxçıvanı tutan Paskeviç iyulun 1-də bütün qüvvəsi ilə Abbasabadın mühasirəsinə başladı [93, 275-280]. Bu zaman Hüseynqulu xan Qacar Üçkilsəyə hücum etmişdi\*\* [177, 454]. Görünür, İrəvan xanı Abbasabad qalasını mühasirəyə alan rus qoşunlarının diqqətini yayındırmağa çalışırdı.

İyulun 5-də Abbasabadın mühasirəsini yarmağa çalışan Abbas Mirzə Həsən xanla birgə Xoy tərəfdən hücumla keçdi. Lakin Cavanbulaqda baş verən döyüş onların məğlubiyyəti ilə bitdi. Qala şiddətli atəşə tutuldu. İyulun 7-də qala qarnizonu təslim oldu. İyulun 8-də Paskeviç Abbasabada daxil oldu. İyulun 13-də general-mayor Saken qalanın komendantı və Naxçıvan vilayətinin rəisi təyin edildi [93, 282-287, 293; 132,167]. 1827-ci il iyulun 19-da Qriboyedov baş tərcüməçisi A.Bakıxanovla birlikdə Abbas Mirzənin düşərgəsinə gəldi.

\* Rusların İrəvan qalasının mühasirəsindən əl çəkmişindən sonra Hüseynqulu xan məscidə gedərək kafirlərin hücumundan xilas olduğu üçün Allaha dua etmişdi... İrəvan qalası Hüseynqulu xan üçün çox əziz idi, onun 23 illik döyüş xatirələri, ən yaxşı günləri bu qalada keçmişdi [177,452, 453-454].

\*\* İyulun 4-də İrəvan sərdarı 4 minlik süvari dəstəsi və 2 topla silahlanmış 2 sərbaz taboru ilə İrəvan qalasından çıxaraq Üçkilsəni tutmağa getdi. Sərdar komendantla məktub göndərərək arxiyepiskop Nersesə qulaq asmayaraq monastırı təslim etməyi təklif etdi. Təslim olmaq əvəzinə monastirdən top atəşləri açıldı. Sərdarın dəstələri monastırı mühasirəyə aldı. Lakin bir neçə erməni monastirdən qaçaraq Krasovskini xəbərdar etdi. Krasovski 2 tabor və 4 topla iyulun 5-də monastıra yönəldiyindən sərdar mühasirədən əl çəkdi və İrəvana doğru geri çəkildi [177,454-455; 59,8].

Danışıqlar zamanı Qriboyedov İrəvan və Naxçıvan xanlıqlarının Rusiyaya güzəştə gedilməsini və hərbi təzminat ödənilməsini tələb etdi. Abbas Mirzə isə hərbi əməliyyatların 10 aylığa dayandırılmasını təklif etdi. Danışıqlar uğursuzluqla nəticələndi [153, 76].

Üçkilsədə yerləşən rus qoşunu iyulun 1-dək buranın müdafiəsini möhkəmləndirməklə məşğul oldu və qoşunun müəyyən hissəsini burada qoyaraq Üçkilsədən 35 verst aralı, Abaran çayı sahilində yerləşən Çinqıllı kəndində düşərgə saldı. Rus qoşunlarını təqib edən İrəvan qoşunları\* isə onların düşərgəsindən 10 verst aralı Alagöz dağının ətəyində onlara nəzarət edirdi [59, 6; 177, 452-455].

Abbas Mirzə öz qüvvələrini cəmləşdirib (onun qoşununda 10 min piyada, 15 min süvari və 28 top var idi [93,301]), avqustun 17-də Uşağa vuruşmasında rus qoşunlarına ağır zərbə endirdi. Səhər saat 7-dən gündüz saat 4-dək davam edən qanlı döyüş Üçkilsənin 2 verstliyində başa çatdı. Döyüşdən qaçan Krasovski Üçkilsə monastırına sığındı. Abbas Mirzə Uşağadakı mövqelərini möhkəmləndirərək hücum etməyə qərar vermədi [93, 302-303]. Gizetti adlı müəllifin bu vuruşma haqqında məlumatına görə, Krasovskinin dəstəsi həmin döyüşdə 1166 əsgər və zabit itirdi (685 nəfər öldürüldü, 347 nəfər yaralandı, 134 nəfər isə əsir düşdü) [146, 145; 132, 167]. Şerbatova görə isə, Krasovskinin dəstəsindən 700-ə yaxın əsgər və zabit öldürüldü, 300 nəfərədək yaralandı və generalın özü çiyindən ağır yara aldı. Şerbatov Abbas Mirzənin itkisinin 3 minə çatdığını qeyd edir [93,303]. Görünür, müəllif Abbas Mirzənin itkisini çox, ruslarınkini isə az göstərmişdir. Krasovskinin dəstəsi qaçaraq geri çəkildiyindən rus qoşunlarının itkisi daha çox olmalı idi.

Krasovski öz məğlubiyyətinə haqq qazandıraraq bildirirdi: Abbas Mirzə Uşağada mövqeyini elə möhkəmləndirmişdi ki, böyük qurban-

\* Pottoya görə, qarapapaqlılardan ibarət bu ayıq və cəsur dəstəyə Nağı xan başçılıq edirdi [177, 455].

lar və itkilər vermədən oranı keçib yenidən düşərgəyə qayıtmaq mümkün deyildi. Digər tərəfdən, əgər mən bu təhlükəli hərəkətə qərar versəydim, onda Üçkilsənin itirilməsi labüd olardı [93,303-304]. General Paskeviçin Uşağa döyüşündən sonra Krasovskinin İrəvanın mühasirəsini yenidən davam etdirməyə qadir olmadığını etiraf edərək yazır: "Hətta əgər Abbas Mirzə təkrar Krasovskiyyə hücum etsəydi, o, Üçkilsə monastırında çətin ki tab gətirə biləydi [177, 481]. Həmin döyüşdən bəhs edən müəlliflər yazır: "İrəvanın mühasirəsindən əl çəkən Krasovski Üçkilsəyə\* yürüş etdi. Bundan istifadə edən sərdar 4000 atlı, 2 briqada sərbazla oraya hərəkət etdi. Avqustun 4-də Abbas Mirzə 30 minlik qoşunu ilə Üçkilsə düzündə göründü və avqustun 6-da Əştərək kəndini tutdu. Onlar birləşərək avqustun 17-də rus qoşunlarını mühasirəyə alıb, qırmağa başladılar. 200 əsiri çıxmaqla 24 zabit, 1130 əsgər öldürüldü" [185, 48; 177, 457, 469-478; 137, 21; 132, 168]. Bu qələbə rus qoşunlarının İrəvana yürüşünü xeyli ləngitdi.

*Sərdarabad qalasının rus qoşunları tərəfindən ikinci mühasirəsi,  
qəhrəmancasına müdafiəsi və süqutu  
(14-20 sentyabr 1827-ci il)*

1827-ci il avqustun 29-da Üçkilsədə toplaşan rus qoşunları bu dəfə Sərdarabad qalasını hədəf seçdilər. General Paskeviçin qalada çoxlu ərzaq ehtiyatının olması haqda məlumatı vardı və rus qoşunlarının gələcək yürüşünü təmin etmək üçün bu qalanın alınması zəruri idi [64,138]. Sentyabrın 11-də general Paskeviç birləşmiş qüvvələrlə Sərdarabada doğru yürüşə başladı və səhəri gün qalaya yaxınlaşdı. Bu xəbəri eşidən Abbas Mirzə öz qüvvələri ilə birlikdə Makuya doğru geri çəkildi. Sərdarabad qalası İrəvan xanı Hüseynqulu xan və qardaşı Həsən xanın öz qüvvələri ilə müdafiə olunurdu [32, sənəd 518, s.561; 177, 494].

\* Üçkilsə bir rus taboru ilə müdafiə olunurdu, Krasovski isə 2 minlik dəstəsi və ərzaq daşıyan transportu (nəqliyyat) ilə ora yönəlmişdi [185,48]

Sentyabrın 14-də Krasovskinin başçılıq etdiyi qoşun Sərdarabad qalasını mühasirəyə aldı [59, 31]. 10-12 il bundan əvvəl İrəvan xanı tərəfindən tikilmiş\* Sərdarabad qalası Üçkilsədən Alagözə doğru uzanan geniş düzənlikdə yerləşirdi. Dördbucaq şəklində nəhəng qüllə və qapıları olan, ikiqat hündür divarları qalaya kifayət qədər müdhiş görkəm verir və onun alınmasını çətinləşdirirdi. Qalanın 14 topla silahlanmış iki minlik qarnizonuna Həsən xanın nəvəsi — gənc və təcrübəsiz Fətəli xanın başçılıq etməsi Paskeviçə qalanın tutulmasına ümid verirdi. Lakin İrəvan sərdarının qardaşı Həsən xan Qacar qalaya girməyə müvəffəq oldu və müdafiəçilərin döyüş ruhunu yüksəldərək onları qala divarları arasında öləcəklərinə, amma təslim olmayacaqlarına and içdirdi [32, sənəd 518, s.561; 177, 494-495; 93, 315-316]. Paskeviç əvvəlcə qalanı hücumla deyil, düzgün təşkil edilmiş mühasirə ilə almaq istədi və general-leytenant Krasovskini mühasirə korpusunun rəisi təyin etdi. Paskeviç ilk həmləni qalanın cənub hissəsindən başlamağı qərara aldı. Sentyabrın 15-dən başlayaraq Sərdarabad top atəşinə tutuldu və qaladakılar cavab atəşi açdılar. Sentyabrın 16-da tezdən mühasirə artilleriyası gəlib yetişəndən sonra onların qala ətrafında yerləşdirilməsinə başlandı. Sentyabrın 18-dən başlayaraq şəhər 24 topdan şiddətli atəşə tutuldu. 2 gün fasiləsiz davam edən atəşdən sonra qala qarnizonu ələ keçməmək üçün mühasirədən çıxmağa müvəffəq oldu. Sentyabrın 20-də səhər Paskeviç əsas qüvvələri ilə qalaya daxil oldu [32, sənəd 518, s.561; 177, 495-501; 93, 315-317]. Məcburiyyət qarşısında atılan bu addım Həsən xanın yüksək sərkərdəlik məharətini nümayiş etdirirdi. Bununla belə, qaladakı xeyli hərbi sursat və ərzaq — 13 top, 14 min çetvert buğda ilə dolu anbar, çoxlu pambıq parça, xeyli hərbi sursat rus qoşunlarının əlinə keçdi [177, 501-502; 32, sənəd 518, s.561-562, 563-564]. Şerbatova görə, qala qar-

\* İ.Şopenin məlumatına görə, İrəvan xanı Hüseynqulu xan Qacar Sərdarabad qalasının əsasını 1810-cu ildə qoymuşdu [95, 255].

nizonundan 500 nəfər öldürülmüş və yaralanmış, 250 nəfər isə əsir götürülmüşdü. Burada ələ keçirilən taxıl ehtiyatı, Paskeviçin hesablamalarına görə, rus ordusunun bütün sağ cinahını altı ay ərzaqla təmin edə bilərdi. Bundan əlavə, anbarlarda çoxlu barıt, mərmə, pambıq və s. ehtiyatı, qala divarlarında isə 13 mis top ələ keçirilmişdi. Paskeviç hərbi əməliyyatlar jurnalında yazırdı: "Buradan əldə edilənlərin qiyməti yoxdur, onlar olmadan sonralar İrəvanın mühasirəyə alınması şübhə altında qalardı. Yəqin ki, Sərdarabad Abbas Mirzənin ordusunu ərzaqla təmin edən ehtiyat anbarı olmuşdur [93, 318]". Sərdarabad qalasında bu qədər ehtiyatın toplanması göstərirdi ki, xan öz qoşunlarını yadelli işğalçılara qarşı uzunmüddətli mübarizə üçün hazırlamışdı. Lakin çoxlu sayda top və batareyaların şəhəri fasiləsiz atəşə tutması nəticəsində xan və onun qoşunları həmin ərzaq və hərbi sursat ehtiyatlarını məhv edə bilməmişdi. Bəzi məlumatlara görə, Sərdarabadın itirilməsindən sonra şahın İrəvan və Naxçıvan xanlıqlarını güzəştə getmək niyyətinə baxmayaraq, Abbas Mirzə onun Rusiya ilə sülh bağlamaq barədə əmrini yerinə yetirmirdi [132, 168].

*İrəvan qalasının dördüncü mühasirəsi,  
erməni xəyanəti və İrəvan qalasının süqutu  
(24 sentyabr — 1 oktyabr 1827-ci il)*

Qacarlar İranının hərbi uğursuzluqlarına baxmayaraq, İrəvan xanının qoşunları işğalçılara qarşı müqavimət göstərməkdə davam edirdi. Əsas diqqət İrəvan qalasının müdafiəsinə yönəldilmişdi. Sərdarabadın mühasirəsindən çıxıb bilən Həsən xan İrəvan qalasını möhkəmləndirməkdə idi [177,505]. Sentyabrın 21-də Paskeviç mühasirə artilleriyasını Üçkilsəyə yola saldı. Ertəsi gün bütün dəstə İrəvana doğru yola düşməli idi. Sərdarabada polkovnik Xomutov komendant təyin edildi. Qala qarnizonu Krım alayından bir tabor, iki top,



erməni və kazak dəstələrindən ibarət idi [93, 319]. Sentyabrın 23-də Paskeviçin hərbi qüvvələri İrəvan qalasının 2 verstliyində düşərgə salaraq qala divarlarından 750 sajen məsafədə yerləşən Muğanlıtəpə kurqanını tutdu və İrəvan qalasına baxış keçirdi: "Zəngi çayının sıldırım sahilindən İrəvan qalasının bağları, minarə və qüllələri ilə birlikdə içəridəki binalar görünürdü. Dik sahilin zirvəsində, 200 sajen məsafədə mazğalları və cinahlarda bürcləri olan qala divarları uzanırdı. İrəvanın sahil müdafiə xəttinə lazımı fikir verilməmiş, bəzi yerlər isə uçub-tökülmüşdü. Lakin sahilin dik olması və çayın axını sahil müdafiə xəttini yarmağa və mühasirəyə almağa mane olurdu. Qalanın digər üç tərəfi isə 50 topla təchiz edilən və su ilə doldurulan dərin xəndəklə əhatələnmişdi. Bürclərdən və cinahlardan müdafiə olunan ikiqat qalın divarların olması isə qala qarnizonunun inadla müdafiə olunacağından xəbər verirdi. Sərdarabadın süqutu bundan sonra İrəvan qalasına başçılığı öz üzərinə götürmüş Həsən xanın güc və fəaliyyətini zəiflədə bilməmişdi. Paskeviç kəşfiyyat nəticəsində öyrənmişdi ki, İrəvan qaləsindəki çoxlu barıt, mörmi və taxıl ehtiyatı onun müdafiəsini və qarnizonun ərzaq ehtiyacını bir neçə ay ödəyə bilər. Lakin Həsən xanın qardaşı — İrəvan sərdarı Hüseynqulu xan tərəfindən İrəvan şəhərindən və qalanın ətraf ərazilərindən qalaya 18 min əhali köçürülmüşdü. Yalnız onların tibbi-sanitariya vəziyyəti xanı narahat edə bilərdi" [93, 321-322]. Qalaya baxış keçirən Paskeviç oranın mühasirəsinə cənub-şərq tərəfdən başlaması qərara aldı [93, 323]. İki hündür qülləsi olan İrəvan qalasının iri xəndəklə əhatə olunmuş divarları arxasında toplar qurulmuşdu. Qala qarnizonu 2 min əsgər və 2 min atıcıdan ibarət idi. Qaladakı ərzaq ehtiyatı yarım ilə nəzərdə tutulmuşdu [93, 263].

Artıq hər tərəfdən təcrid olunduğu üçün qalanın müdafiəsinin mümkünsüzlüyünü yəqin edən Hüseynqulu xan Qacar öz süvariləri ilə Türkiyəyə tərəf geri çəkildi. Qalanın müdafiəsinə onun qardaşı Həsən xan Qacar başçılıq etdi [177, 492].

1827-ci il sentyabrın 24-də İrəvanın rus qoşunları tərəfindən növbəti mühasirəsi başlandı. Paskeviç həmin gün Muğanlıtəpədən sağa doğru batareyalar qurdu və bütün gecəni qalanın içərisini top atəşinə tutdu [93,323; bax: bölmənin sonu, şəkil 1]. Şəhəri ara vermədən 2 batareyaya 3 gün artilleriya atəşinə tutdu. Ağır topların atəşinə davam gətirməyən qala bürcləri dağıldı. Qala müdafiəçilərini sudan məhrum etmək məqsədilə Paskeviçin əmrilə qala divarlarının dibindəki kəhrizlər daşla dolduruldu. Eyni zamanda Paskeviç Həsən xandan qalanın təslim olunmasını tələb etdi. Lakin bu müraciətə məhəl qoymayan Həsən xan Qacar əksinə, bürcləri təmir etdirərək yeni döyüşə hazırlaşdı. Qala qarnizonu rus qoşunlarını güclü atəşə tutdu. Lakin işğalçıların mühasirə korpusu topları şəhərə yaxınlaşdıra bildi. Növbəti təslim cavabına müsbət cavab almayan Paskeviçin əmrilə İrəvan qalasına 40 topdan 1000-dən artıq mərmə yağdırıldı. Şəhər od-alov içində yanmağa başladı. Uçqunlar altında və yanan şəhərin tüstü-dumanı içərisində qalan dinc əhali içərisində təşviş və ümitsizlik baş aldı [177, 505-511]. İrəvanlılar da düşməni top atəşinə tuturdular. Lakin qaladakı ermənilərin xəyanət edərək düşmənlə əlaqəyə girməsi vəziyyəti daha da ağırlaşdırdı. Erməni casusları Paskeviçlə əlaqə yaradıb qala müdafiəçilərinin mövqeyi, sayı, topların yerləşdirildiyi yerlər və s. barədə bütün hərbi sirləri ona çatdırırdılar. Bundan başqa, təcrübəli topçuların olmaması üzündən onların atdığı mərmilər sərrast olmurdu. Digər tərəfdən, bəzi topların arxasında ermənilər durduğundan onlar xəyanət edərək topu rus qoşununa deyil, boş yerlərə atırdılar [84,36; 153,86]. Həmçinin qaladan bayırda olan ermənilər də İrəvan qalasının ələ keçirilməsi üçün rus qoşunlarına yardım edirdilər. Əştərəkli Nerses adlı bir erməni sentyabrın 27-28-də rus qoşunlarına təcili yardım etmək üçün Üçkilsə kəndlilərinə xüsusi çağırışla müraciət etmişdi [172,44]. Bundan başqa, İrəvan qalasının mü-

dafəsi zamanı şəhərdə yaşayan azsaylı ermənilər rus qoşunlarına hər cür yardım göstərirdilər. Hələ 1827-ci ilin apreliyində şəhər əhalisi öz yerlərini tərk edib qalaya köçəndə ermənilər azərbaycanlılardan təcrid olunmuş şəkildə qalada yerləşdirilmişdi [153,85-86]. Ermənilər qala divarlarının üstünə qalxıb papaqlarını yellədə-yellədə təslim olduqları barədə işğalçılara işarə verdikləri halda [143, 164], qalanın azərbaycanlı əhalisi özlərinin qədim şəhərini qəhrəmancasına müdafiə etməkdə davam edirdilər.

Sentyabrın 30-da qalanın mühasirəsi daha da daraldıldı. Toplar yeni, daha yaxın mövqelərə gətirildi. Qala divarları bütün mövqelərdən atəşə tutuldu. Həsən xanın əmrilə oktyabrın 1-nə keçən gecə qala müdafiəçiləri rus qoşunlarını yenidən güclü atəşə tutdu. Lakin bu, istənilən nəticəni vermədi.

Oktyabrın 1-də qaladakı ermənilər işğalçılarla əlaqəyə girərək qiyam qaldırdılar və Həsən xandan tələb etdilər ki, qalanı ruslara təslim etsin.\* Ermənilər, xanın bütün söylərinə baxmayaraq, qalanın şimal qapılarını rus qoşunlarının üzünə açdılar [32, sənəd 523, s.566]. Pottoya görə isə, qala qapılarının üzərində ağ bayraq qaldıran adamlar görünsə də, qapı açılmamışdı [177, 512-513]. Bu təslim bayrağını qaldıranlar yaşadıkları dövlətə xəyanət edən ermənilər idi. Artıq yuxarıda qeyd olunduğu kimi, İrəvanın mühasirəsi zamanı ermənilər Paskeviçlə əlaqəyə girə bilmiş və azərbaycanlıların qalanın hansı hissəsində yerləşdiklərini, top atəşlərini hara istiqamətləndirmək lazım olduğunu ruslara bildirmişdilər [153, 85-86]. Bundan istifadə edən podpolkovnik Qurko və Şepelevin dəstəsi qalanın cənub-şərq qülləsini tutdu. Bundan sonra qalanın şimal qapılarına yaxınlaşan Krasovski tatar dilini (Azərbaycan türkcəsi — *red.*) yaxşı bilən Belova onlara elə həmin dəqiqə qala qapılarını açmalarını deməyi əmr etdi. Bu,

\* Digər mənbənin məlumatında bu qiyamın sentyabrın 28-də baş verdiyi göstərilir və Həsən xanın bu tələbi rədd etdiyi qeyd olunur [bax:177,508].

sözlər Belovun ağzından çıxan kimi qaladan atəş açıldı və folkonetdən açılan iri mis mərmisi onun beynini göyə sovurdu. Bu İrəvan qalasından Həsən xan Qacarı əli ilə atılan sonuncu mərmisi oldu. Bir dəqiqədən sonra darvazalar açıldı və rus qoşunları qalaya soxuldu. Məlumatlara görə, İrəvan qalasının qəhrəman müdafiəçisi Həsən xan Qacar [bax: bölmənin sonu, şəkil 5] son anda qalanı düşməyə təslim etməkdənsə partlatmaq məqsədilə barıt qülləsinə yanan fitil qoymuşdu. Lakin poruçik Lemyakin bunu vaxtında görmüş və əli ilə yanan fitili götürmüşdü. Elə bu anda qarnizon silahı yerə qoymuşdu. Həsən xan isə özünə sadıq adamları ilə məsciddə müdafiə olunurdu [175, 415; 177, 512-513; 67, 252].

M.Şerbatova görə isə, ruslar qala qapısını sındıraraq içəri girmişdi [93, 329]. Ermənilərin xəyanəti nəticəsində şəhərin qərb tərəfində yerləşən Təpəbaşı adlanan məhəlləni tutmağa hazırlaşan ruslar Zəngi çayını keçərək orada batareya qurdular... Məhz 6 günlük mühasirədən sonra bu hissədən qala divarları dağıdıldı və 6 qvardiya alayı şəhərə daxil ola bildi [153, 86].

Erməni xəyanətindən istifadə edərək qalaya daxil olan rus qoşunları ilə onun qəhrəman müdafiəçiləri arasında qanlı döyüş baş verdi. 200-dək əyanla qaladakı məscidlərin birinə çəkilən Həsən xan Qacar müqavimət göstərməkdə yenə də davam edirdi. Axşama yaxın İrəvan qalası işğalçıların əlinə keçdi. Həsən xan Qacarla\* bərabər qalanın komendantı Sübhanqulu xan,\*\* xüsusi tabor komandiri Qasım xan,

---

\* Doğma torpağının azadlığı uğrunda işğalçılara qarşı rəşadətli vuruşan, "Aslanlar başı" titulu daşıyan Həsən xan Qacarı sonrakı əqibəti haqda məlumat olduqca azdır. Həsən xan Qacar İrəvan qalasının işğalından sonra Paskeviç tərəfindən Peterburqa — I Nikolayın yanına göndərildi. Lakin onun Peterburqa çatmasına siyasi şəraitin dəyişməsi mane oldu. Həsən xan Qacar yolda Terek sahilində Yekaterinoqradda saxlanıldı [bax: 177, 516]. Xanın sonrakı taleyi haqda məlumat verilmir.

\*\* Paskeviç İrəvan qalasının işğalından iki gün sonra — 1827-ci il oktyabrın 3-də verdiyi raportunda Həsən xan Qacarla bərabər əsir düşən 6 nəfərin arasında Sübhanqulu xanın da olduğunu qeyd edir [bax: 32, sənəd 523, s.566]. Digər müəlliflər isə Sübhanqulu xanın bir qədər sonra poruçik Çevkin tərəfindən zirzəmidən tapıldığını göstərirlər [bax: 177, 514; 93, 329].

Mərəndli Cəfərqulu xan, Təbrizli Əlimərdan xan, Əhərli Aslan xan, Fətəli xan və başqaları ələ keçirildi. Həmçinin qala üzərindəki bütün toplar, silah və sursat ehtiyatı da düşmənin əlinə keçdi [32, sənəd 523, s.564-566; 93, 328-330; 177, 514]. Bundan əlavə, vaxtilə böyük türk sərkərdəsi və hökmdarı Əmir Teymura məxsus olmuş, dəstəyi qızıl və qiymətli daşlarla bəzədilmiş Həsən xan Qacara məxsus qiymətli qılinc\* da rusların əlinə keçdi.

Rus qoşunlarının İrəvanda törətdikləri dağıntılar və şəhərə vurulan maddi zərərli bağlı V.Potto hadisənin şahidi olan bir nəfərin dediklərini olduğu kimi yazırdı: "Mən qalının cənub-şərq küncünə çartarkən divar və bürclərin dağıntısına təəccübləndim. Mənə elə gəlir ki, mühasirə artilleriyasının dörd gündə etdiyini çərxi-fələk dörd əsrdə belə edə bilməzdi" [177, 516; bax: bölmənin sonu, şəkil 3, 5, 6].

Doğma torpağının azadlığı naminə dəfələrlə yadellilərə qəhrəmancasına müqavimət göstərən İrəvan qalasının ələ keçirilməsi Rusiya imperatorunun sarayında böyük sevinclə qarşılandı və təntənəli mərasimlə qeyd olundu. V.Potto bu hadisəni təsvir edərək yazır ki, İrəvan qalasının işğalı xəbərini alan I Nikolay Riqadan tələsik Peterburqa qayıtdı. Noyabrın 8-də İrəvanın alınması münasibətilə imperator bütün ailə üzvləri ilə birlikdə Qış sarayı kilsəsində dua oxuma mərasimi keçirdi. Elə həmin gün İrəvan qalası darvazasının açarları və qala divarlarından ələ keçirilmiş 4 bayraq şəhərin mərkəzi küçələrdən keçirilərək nümayiş etdirildi [bax: 177, 518-519].

Erməni xəyanəti nəticəsində əldə olunan bu "qələbəyə görə Paskeviç qraf titulu aldı" [93, 330]. Bundan əlavə, Paskeviç Abbasabadın

---

\* Əmir Teymur bu qılıncı vaxtilə (1402 — *red.*) Osmanlı sultanı İldırım Bayazidi məğlub etmişdi. Əmir Teymurdan Səfəvi şahlarına keçən qılinc, Nadir şah hakimiyyətə gələrkən Səfəvilərin digər qiymətli əmlakı ilə bərabər onun əlinə keçmişdi. Nadir şahdan sonra Qacarlar sülaləsinin əlinə keçən bu qılinc Fətəli şah Qacara çatmışdı. Fətəli şah türklər üzərində qələbədən sonra göstərdiyi igidliyə görə bu qılıncı Həsən xan Qacara bağışlamışdı. Həsən xan İrəvan qalasından kəndirlə düşərkən itirdiyi qılıncının tapılmasını general Krasovskidən xahiş etdi. Bu qiymətli qılinc tapılaraq I Nikolaya hədiyyə göndərildi [bax: 59, 61-62; 177, 515-516].

alınmasına görə 1-ci dərəcəli Müqəddəs Vladimir ordeni, İrəvanın alınmasına görə 2-ci dərəcəli Georgi ordeni, sülhün bağlanmasına görə 1 milyon rubl dəyərində əskinas və İrəvan qalasının ələ keçirilməsinə görə "Erivanski" titulu aldı [177, 591]. Bundan əlavə, İrəvan qalasının alınması münasibətilə xüsusi medallar təsis olundu [bax: bölmənin sonu, şəkil 6,7]. İşğalçı general İrəvanda Krasovskinin rəhbərliyi ilə "müvəqqəti hökumət" təşkil etdi. Ermənilərin işğalçı rus qoşunlarına göstərdikləri "qulluğa" görə arxiyepiskop Nerses həmin hökumətə üzv seçildi. Qafqazşünas S.Qlinkanın qeyd etdiyi kimi "Krasovski və Nerses əlbir hərəkət edirdilər" [46, 34-35; 132, 170].

Paskeviçin əmrilə 1827-ci il oktyabrın 2-də İrəvan qalasının işğalı ilə bağlı rus qoşunlarının "qələbə" paradı keçirildi. Parad zamanı İrəvanın qala divarlarının böyük bir hissəsi, sanki tarixin bu ədalətsizliyinə tab gətirməyərək, uçdu və onun dağıntıları altında çoxlu işğalçı Rusiya əsgəri qalıb məhv oldu [177, 517-518].

İrəvan xanlığının işğalı ilə Şimali Azərbaycanın bütün ərazisi Rusiyanın tərkibinə qatıldı. Məğlub edilmiş Qacarlar İrəvanı ilə 1828-ci il fevralın 10-da Türkmənçayda müqavilə imzalandı. Müqavilənin üçüncü maddəsinə əsasən, Şimali Azərbaycanın Gülüstan müqaviləsinə (1813) daxil edilməmiş İrəvan və Naxçıvan xanlıqları da Rusiya imperiyasına ilhaq edildi [76, 125-126-131; bax: bölmənin sonu, sənəd 4].

Beləliklə, Türkmənçay müqaviləsi ilə Azərbaycan torpaqları iki imperiya arasında yenidən — ikinci dəfə bölüşdürüldü. Öz torpağının əsil sahibi olan Azərbaycan xalqının iradəsi nəzərə alınmadan Azərbaycan Rusiya imperiyası ilə Qacarlar İrəvanı arasında bölüşdürüldü. Şimali Azərbaycan çar Rusiyasının, Cənubi Azərbaycan isə Qacarlar İranının əsarəti altına düşdü. Çox keçmədən — 1828-ci il

martın 21-də (Novruz bayramı günlərindən birində — *red.*) imperator I Nikolayın xüsusi fərmanı ilə Rusiya işğalçıları qədim Azərbaycan torpağı olan İrəvan və Naxçıvan xanlıqları ərazilərində "Erməni vilayəti" adlı qondarma qurum yaratdılar [76, 272-273; 32, sənəd 437, s.487; bax: bölmənin sonu, sənəd 5]. Bununla Azərbaycan torpaqlarında sonralar erməni dövləti yaradılmasının, həm də Cənubi Qafqaz regionunda yeni gərginlik ocağının əsası qoyuldu [163,37].



## V

# СМУТЫ ВЪ ГРУЗИИ

**88.** *Всеподанныйшии рапорт маркиза Паулуччи, отъ 22-го февраля 1812 года, № 46.*

Въ донесенныхъ моихъ, отъ 12-го числа сего мѣсяца, чрезъ военнаго министра и имѣлъ счастье довести до Высочайшаго свѣдѣнiя В. П. В. объ окончанiи военныхъ дѣйствiй въ Дагеставъ, кои совершены съ величайшею пользою для службы В. В. Нынѣ же съ живѣйшею скорбью я долженъ изложить прямо предъ В. П. В., что можетъ быть послѣдовало-бы совершенное истребленiе Россiйскихъ войскъ, въ здѣшнемъ край расположенныхъ, какъ благоусмотрѣть изволите изъ слѣдующаго:

7-го числа сего мѣсяца получено было мною, при возвращенiи изъ Дербента въ Гири, неприятное извѣстiе, что Персiе не въ числѣ 20 т. войскъ, между коими болышая часть находилась изъ регулярной пѣхоты, при 12-ти орудiяхъ, ворвались въ Карабагскую провинцiю, почему для удержанiя Карабага и на другой же день, то-есть 8-го числа, командировалъ отрядъ изъ 1,000 человекъ, поручивъ оный полк. Котларевскому, съ повелѣнiемъ слѣдовать къ новой Шемахѣ форсированнъимъ маршемъ. Самъ же, проѣхавъ чрезъ Баку (гдѣ мнѣ необходимо нужно было окончить многiя дѣла), я долженъ былъ соединиться съ симъ отрядомъ 12-го числа. Въ самомъ дѣлѣ, 12-го я прибылъ въ новую Шемаху и оттоль сначала посѣдѣшилъ въ Зардобъ, дабы итти искать неприятеля и его разбить; но судьба въ семъ случаѣ рѣшила иначе. Въ новой Шемахѣ получилъ я рапортъ полк. Жинковича, начальствующаго войсками въ Карабагъ, что баталiонъ Троицкаго полка, подъ командою маiора Жи-

ни, занимавшiй постъ въ Султан-Будъ, былъ 1-го числа сего мѣсяца атакованъ неприятелемъ, и что когда сей маiоръ былъ убитъ, а маiоръ Саченскiй тяжело раненъ и кап. Гумовичъ также убитъ, то кап. Оловянишиковъ, послѣ ихъ привавшии команду надъ баталiономъ, былъ столько подлъ, что войдя въ сношенiя съ неприятелемъ, сдался въ плѣнъ.

По прибытiи моемъ въ Зардобъ и осведомившись, что неприятель, узнавши о моемъ движенiи съ войскомъ, спѣшилъ, собравъ Карабагскихъ жителей сколько могъ, переправить за Араксъ; также, что самъ Баба-хановъ сынъ Аббас-мираа принялъ намѣренiе ретироваться. Побужденiемъ къ сей вѣнецiи на Карабагъ и проводникомъ неприятелю былъ Джафар-Кули-ага, предиазначенный наследникъ Карабагскаго ханства, который, взявъ причины къ неудовольствiямъ, давно уже вошелъ въ тайныя сношенiя съ Персидскимъ правительствомъ и котораго, сколь скоро извѣста его была обнаружена чрезъ письма къ нему Персидскаго правительства, кои были перехвачены, нынѣ измѣются у меня, немедленно приказалъ арестовать, что и было въ точности исполнено, но тотъ-же самый кап. Оловянишиковъ, который сдалъ Персiанамъ баталiонъ, улустель его изъ-подъ караула. Теперь приказалъ и собрать все бумажки относительно сего безчестнаго дѣла, дабы дать вѣрный во всемъ отчетъ В. П. В.

Затѣмъ, къ вѣщшему прискорбно моему получилъ я рапортъ изъ Тяльиса, что вдругъ весь Бахетинскiй народъ и жители Анагурскаго уѣзда, покушавшiеся овладѣть вр. Анагуромъ, дабы симъ способомъ войти въ связь съ обитателями Кавказскаго

Sənəd 1. Qafqazdakı rus qoşunlarının komandiri markiz Pauluçqinin  
22 fevral 1812-ci tarixli məlumatı

Mənbə: АКАК, т.V. Тифлис, 1873, д. 88, с.59-60

ущеля, стремительно подвиги оружие, умертвили многих из войск В. И. В. в их квартирах и произвели ужасные жестокости, коих примыры представляется намъ Французская революція. Не взирая однако-же на сіе тревожное извѣстіе, видима опасность для Карабага, на границѣ коего я находился, не позволяла мнѣ самому тотчасъ съѣздить въ Тивались, гдѣ все находилось въ чрезвычайномъ страхѣ. А потому я усюжилъ только разослать тотчасъ нужная повѣстки о сборѣ войскъ, въ окрестности Тивалиса расположенныхъ.

Между тѣмъ принятыми мною мѣрами, устроивъ все нужное для безопасности Карабага и оставивъ командующимъ въ томъ краю полк. Котляревскаго, я съ стремительною поспѣшилъ въ Тивались, куда прибылъ вчерашняго вечера и завтрашній день съ войсками выступилъ въ Кахетію.

При семь случаевъ деразо всеноданнѣйше присевокнуть, что Дагестанъ, въ которомъ началось пламя, Ширванскій Мустафа-ханъ, жители Шекинскаго владѣнія, между коими обнаружались смутенія, общій бунтъ мгновенно возникшій во всей Кахетіи, также усиленнымъ возбужденіемъ къ митежу Татаръ Борчаллискихъ, Пампидальскихъ и Базахскихъ, жительствующихъ внутри Грузіи, о коихъ я сейчасъ получалъ свѣдѣнія, что и они начинаютъ колебаться въ вѣрности къ В. И. В., и въ одно съ сямъ время соразмѣренный набѣгъ Персінгъ, имѣвшихъ съ собою Грузинскаго царевича Александра; равноумно побѣгъ къ Арагвскимъ бунтовщикамъ сына царевича Юаша, въ Москвѣ пребывающаго, ки. Григорія, о которомъ мнѣ получены мною рапортъ, что онъ старается склонить къ митежу Келаскихъ жителей и всю Карталинію, гдѣ нѣкоторыя деревни начинаютъ обнаруживать склонность къ набѣжъ,—не оставялъ ни малѣйшаго сомніи въ томъ, что это скрывался умысленный заговоръ, чрезъ который всѣ владѣнія В. И. В. отъ самаго Кавказа должны-бы были потерянными вмѣстѣ съ войсками, оныя защищающими. Однако-же одержанная въ Дагестанѣ побѣда, произведшія большое вліаніе на весь здѣшній край, мое посѣщеніе недобриваго Мустафа-хана Ширванскаго, при которомъ я успѣлъ совершенно переимѣнить его мысли, и счастье, что я могъ подать Карабагу скорую помощь, бывшую свидѣніемъ поспѣшнѣйшей ретиранды непріятеля, разстроили сей важный заговоръ и мнѣ остается теперь только усмирить или потребить Кахетинскихъ митежниковъ, противъ коихъ я буду померемѣнно употребить то мѣры кротости, то силу оружія.

Анаурскій уѣздъ уже весь почти приведенъ въ

покорность подполк. Ушаковымъ, ускорившимъ туда съ двумя батальонами изъ Карталиніи, въ которой командующій ген.-м. Сталь умѣлъ доселѣ держать народъ въ должномъ повиновеніи. За всѣмъ тѣмъ, съ стѣсненіемъ сердца я долженъ В. И. В. довести, что въ Кахетіи, гдѣ главнѣйшая производима была для войскъ закупка провіанта, нѣсколько провіантскихъ чиновниковъ митежниками убито, немаловажныя суммы при нихъ состоявшія рехищныя и магазины съ хлѣбомъ бунтовщиками разграблены.

О подробностяхъ всѣхъ сихъ несчастныхъ происшествій я не премину всеноданнѣйше представить В. И. В. повозмозаполеніи совершеннаго спокойствія въ край, Высочайше управленію моему вѣренномъ. Нынѣ-же спѣшу изложить краткія случившіяся здѣсь обстоятельства, дабы усюкнить В. И. В. насчетъ слуховъ, кои могли-бы распространиться относительно сего края.

Всемлюстнѣйшій Гоеударъ! Истина мною руководствующая налагаетъ на меня священный долгъ довести В. В., что неоднократные примыры обнаруженнаго митежническаго духа между здѣшнимъ народомъ, инаиначе-же Кахетинцевъ, бунтовавшихъ въ 1802 году, при открытіи здѣсь Правительства, также въ 1804 при покойномъ ки. Цициановѣ, во время экспедиціи его на Эривань, и наконецъ теперь, въ третій разъ, лею доказываютъ, что народъ здѣшній не имѣетъ приверженности къ Россійскому правленію. Причина нынѣ случившагося въ Кахетіи бунта еще въ достовѣрности не открыта и хотя митежники, чувствуя сами страхъ отъ предприимтой ими дерзости, стараются теперь дѣлать разглашенія, что яко-бы сборъ провіанта для продовольствія войскъ, къ чему въ нѣкоторыхъ непослушныхъ селеніяхъ употреблялось военная экзекція, была поводомъ къ поднятію ими оружія, но я прямою смѣлостью В. И. В. удостоверить, что отноду не экзекція въ семь случаевъ подвигла ихъ къ бунту, а что, напротивъ того, давно умысленный заговоръ, съ приготоуеміемъ повсюду митежныхъ умовъ, самъ собою обнаружился съ толкикомъ ожесточеніемъ. Неоспоримымъ-же доказательствомъ сему служитъ то, что митежъ первоначально возникъ въ сел. Ахмета, Тянети и въ Анаурскомъ уѣздѣ, гдѣ экзекція никогда не была употребляема по доставкѣ провіанта. Впрочемъ, я не осталось сдѣлать по предмету сему строжайшее свѣдѣніе и по открытіи настоящихъ причинъ не премину всеноданнѣйше довести во всей истинѣ. При томъ не могу умолчать предъ В. В., что я поставленъ теперь въ столь критическое положеніе, въ каковомъ войска здѣсь находящіеся на-

Sənəd 1, davamı



сношения съ вами. Теперь спрашиваю васъ: съ вашего-ли позволенія пришли туда караулы? Въ послѣднемъ случаѣ пусть они пробудутъ тамъ нѣсколько дней: наши караулы будутъ находиться вблизи ихъ. Когда-же Мазаровичъ посѣтитъ высочайшій дворъ, вопросъ этотъ тамъ разрѣшится. Впрочемъ, прикажите вашимъ карауламъ, чтобы они вреда и раззоренія не причинили тамошнимъ ишлякамъ. Если-же караулы пришли туда безъ вашего позволенія, то прикажите имъ уйти въ Саданахачъ. Я по чувству дружбы соглашаюсь на ихъ пребываніе тамъ, впродъ до окончательнаго рѣшенія вопроса о границѣ.

**1371.** Письмо ген. Ермолова къ Хусейн-хану, отъ 13-го іюля 1825 года, № 69.

Въ письмѣ вашемъ упоминаютъ изволите о переговорахъ моихъ съ бегалербегомъ Тапризскимъ въ разсужденіи границы; вамъ извѣстно, что дѣло о семъ зависитъ единственно отъ разрѣшенія е. в. шаха, слѣдовательно намъ бесполезно разсуждать о томъ.

Что касается до уроч. Гелли, я никогда не почтала его принадлежащимъ намъ и помню съ удовольствіемъ, что во время кочевья караулы наши располагались тамъ съ позволенія в. высочест. По въ то же время им, конечно, не изволите забыть, что только въ 1821 году допущены Эриванскіе жители устроить зимовники свои на пространствахъ между Барат-Гедукомъ и Саданахачемъ, которое всегда занималось нами, на такомъ-же основаніи какъ занимаютъ вами земли между рр. Кашаномъ и Кашанакомъ.

Благодарю в. высочест. за согласіе, чтобы караулы наши занимали Гелли и Зодъ, съ тѣмъ чтобы не повредили ишляковъ; но мѣста сѣнъ заняты не будутъ, ибо сдѣлано о семъ мое распоряженіе.

Насчетъ Айрумскаго Алаах-Верди, удалившагося въ границы наши, я долженъ сказать в. высочест., что безпрерывные побиты сѣнъ весьма неприятны и сколько разъ просилъ я васъ, чтобы нерѣбигающихъ отъ васъ не держать близко границы.

Вамъ и е. выс. наслѣднику не угодно было разсудить, что поступки таковыя не приличны и весьма противны существующимъ между обѣими державами дружбѣ и согласію.

На письмо в. высочест. въ разсужденіи вывозимыхъ отсюда въ Персію денегъ имѣю честь объяснить:

Никогда не было запрещемо вывозить отсюда деньги; в. высочест. достаточно имѣете ихъ за продаваемую хлопчатую бумагу и въ другія мѣста Пер-

сію много ихъ выводить. Но у насъ есть законъ, запрещающій выпускать за границу монету Россійскаго чекана, тогда какъ червонцы и всякую другую монету выпускаемъ мы наравнѣ съ другими товарами.

За исполненіемъ закона сего я обязанъ наблюдать, хотя и знаю, что тайнымъ образомъ много выходитъ Россійской монеты.

Я прошу васъ предупредить торгующихъ Персіянъ въ областяхъ нами управляемыхъ, что если будутъ находимы у нихъ Россійскія деньги, то не только отбираемы будутъ, но и сами они подвергнутся наказанію по законамъ.

Увѣряю в. высочест., что со стороны своей не сдѣлаю ничего противнаго дружбѣ и не дамъ повода къ несприятностямъ; прошу и васъ о соблюденіи того-же.

**1372.** Репортъ полк. кн. Саварсамидзе ген.-л. Вельяминову, отъ 21-го сентября 1825 года, № 488.—  
Караклисъ.

Получено мною извѣстіе, что Армяне изъ Делияна отъ страха разошлись, узнавъ о сборѣ войскъ въ Эривани и Дарачичаѣ; тотъ-же часъ послалъ къ нимъ людей усюконтъ ихъ и завѣрить, чтобы не опасались нисмало Персінгъ. По сему беру смѣлость доложить в. пр., какъ и прежде докладывать вамъ и главнокомандующему: въ такомъ пограничномъ мѣстѣ, гдѣ не стоятъ солдаты, одинъ Армяне не могутъ быть безъ Татаръ, которые доставляютъ всѣ свѣдѣнія, хотя мы ихъ считаемъ ненадежными и непреданными. Сколько и знаю, у насъ даже изъ иностранныхъ болѣею частью всѣ извѣстія имѣю отъ Татаръ. Армяне можетъ болѣе преданы и полезны въ мирное время, а въ малѣйше смутныхъ обстоятельствевахъ, особенно здѣсь, бесполезны, а изъ Татаръ во всякое время можно найти человѣка послать, гдѣ-бы онъ овидалъ и гибели, что нѣрѣдко случалось здѣсь съ начала моего нахождения.

**1373.** Письмо ген.-м. кн. Мадатова къ Хусейн-хану, отъ 1825 года.

Письмо в. высочест. 11-го числа мѣсяца зиль-хидже и получилъ, въ которомъ изъясните, что подпор. Мирза-Адигѣзель съ конными людьми находится въ сел. Зодъ и о томъ, что главнокомандующій ген. Ермоловъ насчетъ границы имѣлъ разговоръ съ высочест. Фетх-Али-ханомъ. Уже нѣсколько времени какъ мною предисано Мирза-Адигѣзело не находить-

Sənəd 2. Knyaz Seversamidzenin general Velyaminova 21 sentyabr  
1825-ci il tarixli məlumatı

Mənbə: AKAK, т. VI, ч. I. Тифлис, 1874, д. 1372, с. 892

**ВЫСОЧАЙШЕЕ ПРЕДПИСАНИЕ ВЫСТУПИТЬ НЕМЕДЛЕННО ПРОТИВЪ ПЕРСИЯНЪ.**

Собственноручное.

Съ прискорбіемъ читалъ Я донесеніе ваше, Алексѣй Петровичъ! Стало, не всегда добрыя намѣренія вѣнчаются успѣхомъ, и за скромность и миролюбіе наше платятъ намъ коварствомъ.

Сколь ни избѣгалъ Я войны, сколь ни избѣгалъ оной до послѣдней крайности, но не позволю никогда, чтобъ достоинство Россіи терять могло отъ наглости сосѣдей безумныхъ и неблагодарныхъ. Хотя надѣюсь и полагаю, что происшедшія военныя дѣйствія суть собственное нахальство Сардаря Эриванскаго, но въ Государствахъ, столь благоустроенныхъ, каково Персидское, можно, требуя удовлетворенія, и самимъ оно себѣ доставлять; а по тому, и предписавъ вамъ немедленно выступить противъ Эриванскаго Сардаря, ожидаю скорого извѣщенія вашего, что, съ помощію Божіею, нѣтъ Сардаря, и Эривань съ его областію заняты вами: вы и 15 тысячъ Русскихъ достаточный мнѣ залогъ успѣховъ.

Прочее увидите въ предписаніи; одно здѣсь прибавлю: вы Христіанскій вождь Русскій; докажите Персіянамъ, что мы ужасны на полѣ битвы, но что мирный житель можетъ найти вѣрный покровъ и всегдашнее покровительство среди стана нашего.

На вашу отвѣтственность возлагаю наблюденіе сей моей непремѣнной воли.

За симъ Богъ съ вами! Былъ бы Н. П. прежній человекъ, можетъ быть, явился къ вамъ, у кого въ командѣ въ первый разъ извлекъ изъ ноженъ шпагу; теперь остается мнѣ ждать и радоваться извѣстіямъ о вашихъ подвигахъ, и награждать тѣхъ, которые привыкли подъ начальствомъ вашимъ пожинать лавры. Еще разъ Богъ съ вами! Буду ожидать частыхъ донесеній вашихъ, которыхъ прошу доставленія по возможности.

Вамъ искренно доброжелательный

Николай.

Москва  
1-го Августа, 1826 г.

Sənəd 3. Rusiya çarı I Nikolayın (1825-1855) İrəvanın zəbt olunması üçün general Yermolova göndərdiyi 1826-cı il 1 avqust tarixli fərmanı

*Mənbə:* Записки Алексея Петровича Ермолова (1816-1827), ч. II, Москва, 1868, с. 214

ИМПЕРАТОРА НИКОЛАЯ I.

123

1828

сковаго Общественнаго Призвѣнія, за каждый просроченный день по 2 руб. 6) Чтобы равнымъ образомъ не изъяты были отъ подобнаго взыскапія и Члены Сыскныхъ Начальствъ, равно и Секретари оныхъ, за всякую въ приглашеніи избранныхъ медленность, и взыскапіе сіе можетъ быть допускомо до 3 только разъ, а потомъ виновные отрываются отъ должностей. И 7) Чтобы наконецъ мѣра сія распространяема была по усмотрѣнію Начальства и на производителей оныхъ дѣлъ; и для того, при каждомъ приступѣ къ разсмотрѣнію подобнаго дѣла, Начальство назначаетъ примѣрный срокъ, соображенный съ обстоятельствами, къ которому производство и рѣшеніемъ своимъ оно можетъ быть окончано. Правила сіи, служащія къ разрѣшенію препятствій въ словесномъ и Третьемъ разбирательствѣ частныхъ исковъ и жалобъ, предлагаетъ Войсковой Канцеляріи объявить къ исполненію въ подѣлствованныхъ ей Судебныхъ мѣстахъ, и учинить извѣстными по всему Войску Донскому въ немедленномъ времени, изъясъ съ своей стороны наблюденіе за непремѣннымъ исполненіемъ. По выслушаніи сего Войсковая Канцелярія опредѣлила: изъясненное предложеніе Войска Донскаго Наказнаго Атамана Кутейникова 2-го, къ точному исполненію по Войску Донскому въ Присутственныхъ мѣстахъ и для объявленія Войсковымъ жителямъ опубликовать указами, кои и послать въ Сыскныя Начальства и Полицію города Новочеркасса; о чемъ донести Правительствующему Сенату. Приказали: объ ономъ распоряженіи Войска Донскаго Войсковой Канцеляріи увѣдомить 2 Департаментъ Правительствующаго Сената копіею съ сего опредѣленія.

1794. — Февраля 10. Трактатъ, заключенный между Его Величествомъ Императоромъ Всероссийскимъ и Его Величествомъ Шахомъ Персидскимъ. — *О мирѣ между Россією и Персією.*

Божією поспѣшествующею властію, Мы НИКОЛАЙ ПЕРВЫЙ, Императоръ и Самодержецъ Всероссийскій, и прочая, и прочая, и прочая. Объявляемъ чрезъ сіе, кому о томъ вѣдать надлежитъ, что сего 1828 года Февраля 10 дня, въ Персидскомъ селеніи Туркменчай, между Нашимъ Императорскимъ Величествомъ и Его Владѣющимъ Шаховымъ Величествомъ Восточнаго предѣла Высокопозволеннаго мѣста превысочайшія прехвальныя степени великодержательную власть древнюю Великихъ Государей Персидскихъ Царей примѣшимъ Магометанскихъ Государей честию превосходящій и многихъ Магометанскихъ народовъ Повелителемъ, Персидскія земли Начальникомъ и добрымъ Намимъ сосѣдомъ, Великимъ Государемъ Фетъ-Али-Шахомъ, чрезъ Уполномоченныхъ съ обѣихъ сторонъ, а именно: съ Нашей стороны, чрезъ Сіятельнаго и Высокопревосходительнаго Графа Ивана Паскевича-Эриванскаго, Нашего Генераль-Адъютанта и Генерала отъ Инфантерій, Командующаго Отдѣльнымъ Кавказскимъ Корпусомъ, Главноуправляющаго гражданскою частію въ Грузіи, Губерніи Астраханской и Области Кавказской, Начальствующаго Каспійскою флотилією и Кавалера, и Превосходительнаго Александра Обрѣзова, Нашего Дѣйствительнаго Статскаго Совѣтника, Каммергера и Кавалера; со стороны же Его Шахова Величества, чрезъ Его Высочества Принца Аббасъ-Мирзу, по силѣ данныхъ имъ полныхъ мочей, постановленъ и заключенъ Трактатъ вѣчнаго мира, состоящій въ 16 статьяхъ, которыя отъ слова до слова гласятъ тако:

Во имя Бога Всемогущаго.

Его Императорское Величество, Всепресвятаѣйшій, Державнѣйшій, Великій Государь, Императоръ и Самодержецъ Всероссийскій, и Его Величество Падшахъ Персидскій, равно движимые искреннимъ желаніемъ положить конецъ пагуб-

Sənəd 4. Rusiya imperiyası və Qacarlar İranı arasında Azərbaycan torpaqlarının bölüşdürülməsini təsdiq edən Türkmənçay müqaviləsinin mətni, 10 fevral 1828-ci il

Мәnbə: ПСЗРИ, собр. второе, т. III, 1828, СПб., 1830, с.125-131



нымъ слѣдствіямъ войны, совершенно противной ихъ взаимныхъ наміреніямъ и возстановить на твердомъ основаніи прежнія сношенія добраго сосѣдства и дружбы между обоими Государствами, постановленіемъ мира, который бы въ самомъ себѣ заключая ручательство своей прочности, отвращалъ на предбудущее время всякой поводъ къ несогласіямъ и недоразумѣніямъ, назначили своими Уполномоченными для совершенія сего спасительнаго дѣла: Его Величество Императоръ Всероссийскій, Своего Генераль-Адъютанта, Генерала отъ Инфантерій, Командующаго Отдѣльнымъ Кавказскимъ Корпусомъ, Главноуправляющаго гражданскою частью въ Грузіи, Губерніи Астраханской и Области Кавказскою, Начальствующаго Каспійскою флотиліею, Кавалера орденовъ: Св. Александра Невского съ алмазными украшеніями, Св. Анны 1-й степени съ алмазными украшеніями, Св. Владимира 1 степени, Св. Георгія 2 класса, имѣющаго двѣ шпаги за отличие, изъ коихъ одна съ надписью: за храбрость, а другая украшена алмазами, и Кавалера иностранныхъ орденовъ: Прусскаго Краснаго Орла 1 степени, ордена Луны Высокой Порты Оттоманской и многихъ другихъ, Ивана Паскевича, и Своего Дѣйствительнаго Статскаго Совѣтника, Камергера и Кавалера орденовъ: Св. Владимира 3 степени, Польскаго Станислава 2 степени и Св. Иоанна Иерусалимскаго, Александра Обрѣзкова; а Его Величество Шахъ Персидскій, Его Высочества Принца Аббасъ-Мирзу. Уполномоченные сіи, съхавшись въ селеніи Туркменчай, и по разнѣннѣ данныхъ имъ полномочій, кои найдены въ надлежащемъ порядкѣ, постановили и заключили нижеслѣдующія статьи:

Ст. I. Отнынѣ на вѣчныя времена пребудеть миръ, дружба и совершенное согласіе между Его Величествомъ Императоромъ Всероссийскимъ и Его Величествомъ Ша-

хомъ Персидскимъ, Ихъ Наслѣдниками и Пресмиками Престоловъ, Ихъ Державами и обоюдными подданными.

Ст. II. Его Величество Императоръ Всероссийскій и Его Величество Падишахъ Персидскій, принимая въ уваженіе, что съ войною, между высокими договаривающимися сторонами возникшею и нынѣ счастливо прекращенною, кончилисъ и взаимныя по силѣ Гюлистанскаго Трактата обязательства, признали пужнымъ замѣнить означенный Гюлистанскій Трактатъ настоящими условіями и постановленіями, долженствующими устроить и утверждать болѣе и болѣе будущія мирныя и дружественныя между Россіею и Персіею сношенія.

Ст. III. Его Величество Шахъ Персидскій отъ своего имени, и отъ имени своихъ Наслѣдниковъ и пресмиковъ, уступаетъ Россійской Имперіи въ совершенную собственность Ханство Эриванское по сю и по ту сторону Аракса, и Ханство Нахачиванское. Въ слѣдствіе сей уступки, Его Величество Шахъ обѣщаетъ, не позже 6 мѣсяцевъ, считая отъ подписанія настоящаго договора, сдать Россійскимъ Начальствамъ всѣ архивы и публичныя документы, относящіеся до управленія обоими вышеозначенными Ханствами.

Ст. IV. Съ согласія обѣихъ высокихъ договаривающихся сторонъ постановляется границею между обоими Государствами слѣдующая черта: начиная съ той точки отъ границы Турецкихъ владѣній, которая всѣхъ ближе въ прямомъ направленіи отстоитъ отъ вершины Малагъ Арарата, граничная черта пойдетъ до вершины сей горы; оттуда по покатости ея сойдеть къ верховью рѣки Нижняго Карасу, вытекающей съ южной стороны Малаго Арарата; потомъ сія граничная черта продолжится по теченію той рѣки до впаденія оной въ Араксъ противъ Шерура; отъ сего пункта она пойдетъ по руслу рѣки Аракса

1828

до крепости Аббас-Абада; здесь около вѣшнихъ укрѣпленій сей крепости, находящихся на правомъ берегу Аракса, будетъ обведена окружность шириною въ пол-агача, т. е. 3½ Россійскихъ версты во всѣхъ направленіяхъ, и пространство земли, содержащееся въ сей окружности сполна, будетъ принадлежать исключительно Россіи, и имѣть быть отрѣзано съ величайшею точностію въ теченіи двухъ мѣсяцевъ, считая отъ сего числа, начиная съ того мѣста, гдѣ означенная окружность съ восточной стороны примкнетъ къ берегу Аракса, пограничная черта пойдетъ наки по руслу сей рѣки д. Эдмбулукскаго брода; отсюда Персидское владѣніе будетъ простираться по руслу рѣки Аракса на 3 агача, т. е. на 21 Россійскую версту; потомъ граница пойдетъ прямо чрезъ Муганскую степь до рѣки Болгару къ мѣсту, лежащему 3 агачами, т. е. 21 верстою ниже соединенія двухъ рѣчекъ Одинабазара и Саракамыши. Оттуда граница продолжится по лѣвому берегу рѣки Болгару вверхъ до соединенія помянутыхъ рѣчекъ Одинабазара и Саракамыши; потомъ по правому берегу восточной рѣки Одинабазара до ея верховья, а отселѣ до вершины Джикорскихъ высотъ, такъ, что всѣ воды, текуція съ сихъ высотъ къ Каспійскому морю, будутъ принадлежать Россіи, а всѣ воды, изливающаяся на сторону Персіи, будутъ принадлежать Персіи. Поеліку же здѣсь граница между обоими Государствами опредѣляется вершиною горъ; то положено, что покатоств ихъ къ морю Каспійскому должна принадлежать Россіи, а противоположная покатоств имѣть принадлежать Персіи. Отъ вершины Джикорскихъ высотъ граница пролегаетъ до вершины Камаркуя по горамъ, отдѣляющимъ Тадышъ отъ округа Арши. Горные верхи, раздѣляющіе теченіе водъ на обѣ стороны, будутъ составлять здѣсь пограничную черту точно такъ же, какъ выше

было сказано о пространствѣ между верховьемъ Одинабазара и Джикорскими вершинами. Далѣе пограничная черта, съ непрерывнымъ наблюденіемъ вышезложеннаго правила относительно теченія водъ, будетъ слѣдовать отъ Камаркуиской вершины по хребту горъ, раздѣляющихъ округъ Зиланда и округъ Арши, до границы округа Велькиджи. Такимъ образомъ округъ Зувантъ, за исключеніемъ части, лежащей на противной сторонѣ отъ вершинъ помянутыхъ горъ, присоединится къ Россіи. Отъ границы округа Велькиджи, пограничная между обоими Государствами черта, въ постоянной сообразности съ вышеозначеннымъ правиломъ теченія водъ, будетъ слѣдовать по вершинамъ Клопугты и по главной цѣпи горъ, пролегающихъ по округу Велькиджи, до сѣвернаго истока рѣки Астары; отсюда по руслу сей рѣки, до впаденія ея въ Каспійское море, гдѣ и оканчивается пограничная черта, имѣющая отдѣлять Россійскія владѣнія отъ Персидскихъ.

Ст. V. Его Величество Шахъ Персидскій, въ доказательство искренней своей дружбы къ Его Величеству Императору Всероссійскому, настояющею статьею какъ отъ своего имени, такъ и отъ имени своихъ наследниковъ и преемниковъ Персидскаго Престола признаетъ торжественно всѣ земли и всѣ острова, лежащие между пограничною чертою, выше означенною, и между хребтомъ Кавказскихъ горъ и Каспійскимъ моремъ, какъ равно и всѣ кочующихъ и другихъ народовъ, въ тѣхъ странахъ обитающихъ, принадлежащими на вѣчныя времена Россійской Имперіи.

Ст. VI. Его Величество Шахъ Персидскій, въ уваженіе значительныхъ пожертвованій, причиненныхъ Россійской Имперіи возникшею между обоими Государствами войною, а также потерь и убытковъ, потерпѣнныхъ Россійскими подданными, обязуется вознаградить



оние денежнымъ возмездіемъ. Сумму сего вознагражденія объ высокія договаривающіяся стороны постановили въ десять куруровъ томановъ рандже, или 20 миллионѣвъ рублей серебромъ; сроки же, образъ платежа и обезпеченіе онаго постановлены въ особомъ договорѣ, который будетъ имѣть такую же силу, какъ бы онъ былъ внесенъ въ настояцій Трактатъ отъ слова до слова.

Ст. VII. Какъ Его Величество Шахъ Персидскій призналъ за благо назначить своимъ преемникомъ и наследникомъ Престола Августѣйшаго Сына своего, Принца Аббасъ-Мирзу; то Его Величество Императоръ Всероссийскій, дабы всенародно доказать Его Величеству, Шаху Персидскому, Свое дружественное расположеніе и желаніе содѣйствовать къ утвержденію сего наследственного порядка, обязуется признавать отнынѣ въ Августѣйшемъ лицѣ Его Высочества Принца Аббасъ - Мирзы преемника и наследника Персидской Короны, а по вступленіи его на престолъ, почитать его законнымъ Государемъ сей Державы.

Ст. VIII. Россійскія купеческія суда, по прежнему обычаю имѣютъ право плавать свободно по Каспійскому морю и вдоль береговъ онаго, какъ равно и приставать къ нимъ; въ случаѣ кораблекрушенія, имѣть быть подаваема имъ въ Персію всякая помощь. Такимъ же образомъ предоставляется и Персидскимъ купеческимъ судамъ право плавать на прежнемъ положеніи по Каспійскому морю и приставать къ берегамъ Россійскимъ, гдѣ взаимно, въ случаѣ кораблекрушенія, имѣть быть оказываемо имъ всякое пособіе. Относительно же военныхъ судовъ, какъ издремле одни военные суда подъ Россійскимъ военнымъ флагомъ могли имѣть плаваніе на Каспійскомъ морѣ: то по сей причинѣ предоставляется и подтверждается имъ и нынѣ прежнее сіе исключительное право, съ тѣмъ, что кромѣ Россіи

никакая другая Держава не можетъ имѣть на Каспійскомъ морѣ судовъ военныхъ.

Ст. IX. Его Величество Императоръ Всероссийскій и Его Величество Шахъ Персидскій, желая всѣми средствами утвердить союзъ мира и дружбы, столь счастливо между ними возобновленный, соизволяютъ, чтобы взаимные высокія Дворовъ Послы, Министры и Повѣренные въ дѣлахъ, отправляемые въ то или другое Государство, для исполненія временныхъ порученій, или для постоянного пребыванія, были принимаемы съ почестями и отличіемъ, соответственными ихъ званію, достоинству высокія договаривающихся сторонъ, искренней пріязни ихъ соединяющей и мѣстнымъ обычаямъ. На сей конецъ постановлено будетъ особымъ протоколомъ церемоніяль для наблюденія съ той и другой стороны.

Ст. X. Его Величество Императоръ Всероссийскій, и Его Величество Шахъ Персидскій, признавая возстановленіе и распространеніе торговыхъ между обоими Государствами сношеній, однимъ изъ главнѣйшихъ благодѣтельныхъ послѣдствій возстановленія мира, въ полномъ взаимномъ согласіи разсудили за благо, устроить всѣ распоряженія, относящіяся до покровительства торговли и безопасности обоюдныхъ подданныхъ, и изложить оныя въ прилагаемомъ у сего отдѣльномъ Актѣ, который будучи заключенъ обоюдными Уполномоченными, есть и будетъ почитаемъ равносильною частію настоящаго мирнаго договора. Его Величество Шахъ Персидскій предоставляетъ Россіи, какъ то было и прежде, право опредѣлять Консуловъ, или торговыхъ Агентовъ, повсюду, гдѣ польза торговли сего востребуетъ, и обязуется симъ Консуламъ и Агентамъ, изъ которыхъ каждый будетъ имѣть въ свѣтъ своей не боде десяти человекъ, оказывать покровительство, дабы пользовались они почестями и преимуществами, публичному ихъ званію присвоенными. Его Величество

Sənəd 4. davamı

1828

Императоръ Всероссийскій обѣщаетъ съ Своей стороны наблюдать совершенное взаимство въ отношеніи Консуловъ или торговыхъ Агентовъ Его Величества Шаха Персидскаго. Въ случаѣ основательной жалобы Персидскаго Правительства на Россійскаго Агента или Консула, Россійскій Министръ или Повѣренный въ дѣлахъ при Дворѣ Его Величества Шаха, яко непосредственный Начальникъ ихъ, имѣть удалить виновнаго отъ должности и временно поручить оную другому лицу, по своему усмотрѣнію.

Ст. XI. Всѣ требованія обоюдныхъ подданныхъ и другія дѣла, остановленные войною, будутъ возобновлены и рѣшены сообразно справедливости послѣ заключенія мира. По долговымъ обязательствамъ обоюдныхъ подданныхъ между собою и на казніи того или другаго Правительства, имѣть послѣдовать немедленное и полное удовлетвореніе.

Ст. XII. Высокія договаривающіяся стороны, для выгоды обоюдныхъ подданныхъ, постановили по общему Ихъ согласію, тѣмъ изъ нихъ, которые имѣютъ недвижимую собственность по обѣ стороны Аракса, предоставить трехлѣтній срокъ, въ продолженіи котораго они могутъ свободно продавать и обихивать оную; но Его Величество Императоръ Всероссийскій, покуда то до него касается, изъесть изъ сего спусходительнаго распоряженія Гуссейнъ-Хана, бывшаго Эриванскаго Сардаря, брата его Гассаль-Хана и Керимъ-Хана, бывшаго Правителя Нахичеванскаго.

Ст. XIII. Всѣ военнопленные обѣихъ сторонъ, взятые въ продолженіи послѣдней войны или прежде, а равно подданные обѣихъ Правительствъ, взаимно впадшіе когда-либо въ плѣнъ, должны быть освобождены и возвращены въ теченіи четырехъ мѣсяцевъ; они имѣютъ быть снабжены жизненными припасами и прочими потребностями и отправлены въ Аббасъ-Асадъ для сдачи взаимнымъ Комис-

Томъ III.

сарамъ, кои назначатся для принятія ихъ и распоряженія дальнѣйшаго препровожденія въ мѣста жительства. Высокія договаривающіяся стороны будутъ такимъ же образомъ поступать со всѣми военнопленными и всѣми Россійскими и Персидскими подданными, взаимно впадшими въ плѣнъ, кои не будутъ возвращены въ означенный срокъ по отдаленности ихъ нахождения, или по иной какой-либо причинѣ или обстоятельству. Обѣ Державы предоставляютъ себѣ точное и неограниченное право требовать таковыхъ во всякое время, и обязуются возвращать ихъ взаимно по мѣрѣ того, какъ они будутъ оказываться, или когда поступать о нихъ требованія.

Ст. XIV. Ни одна изъ Высокихъ договаривающихся сторонъ не будетъ требовать выдачи переметчиковъ и дезертировъ, перешедшихъ въ подданство другой до начатія послѣдней войны, или во время оной. Для предупрежденія же вредныхъ послѣдствій, взаимно могущихъ произойти отъ умышленныхъ сношеній между нѣкоторыми изъ сихъ переметчиковъ и ихъ прежними соотечественниками или подвластными, Персидское Правительство обязуется, во владѣніяхъ его, состоящихъ между Араксомъ и чертою, образуемою рѣкою Чара, озеромъ Урміа, рѣкою Джагату и рѣкою Кизиль-Озаномъ, до впаденія ея въ море Каспійское, воспретить пребываніе тѣмъ лицамъ, и кои, нынѣ или въ послѣдствіи, будутъ поименно Россійскимъ Правительствомъ означены. Его Величество Императоръ Всероссийскій съ Своей стороны обѣщаетъ равномѣрно не дозволить Персидскимъ переметчикамъ селиться или проживать въ Ханствахъ Карабахскомъ и Нахичеванскомъ и въ части Ханства Эриванскаго, на правомъ берегу Аракса лежащей. Но само собою разумѣется, что сіе условіе имѣть и будетъ имѣть силу только въ отношеніи къ лицамъ, носившимъ публичныя званія или имѣющимъ нѣкоторое достоинство; каковы суть:

17

Sənəd 4. davamı



Ханы, Беги и Духовные Начальники или Моллы, кои личным примѣромъ, внушеніями и тайными связями могутъ имѣть вредное вліяніе на прежнихъ своихъ соотчичей, бывшихъ въ ихъ управленіи, или имъ подвластныхъ. Что касается вообще до жителей обѣихъ Государствъ, то Высочія договаривающіяся стороны постановили, что обоюдные, кои перешли, или впредь перейдутъ изъ одного Государства въ другое, могутъ селиться и жить всюду, гдѣ дозволитъ то Правительство, подъ коимъ они будутъ находиться.

Ст. XV. Его Величество Шахъ, движимый благотворнымъ и спасительнымъ намѣреніемъ возратить спокойствіе Державѣ своей и устранить отъ подданныхъ своихъ все, что могло бы увеличить еще бѣдствія, навлеченныя на нихъ войною, столь счастливо настоящимъ договоромъ окончанною, даруетъ совершенное и полное прощеніе всѣмъ жителямъ и Чиновникамъ Области, именуемой Азербайджаномъ. Никто изъ нихъ, въ какому бы разряду ни принадлежалъ, не можетъ подвергнуться преслѣдованію, ниже оскорбленію, за мнѣнія, поступки свои, или поведеніе въ теченіи войны или въ продолженіи временнаго занятія помянутой Области Россійскими войсками. Сверхъ того будетъ предоставленъ тѣмъ Чиновникамъ и жителямъ годичный срокъ, считая отъ сего числа, для свободнаго перехода съ своими семействами изъ Персидскихъ Областей въ Россійскія, для вывоза и продажи движимаго имущества, безъ всякаго со стороны Правительства и мѣстныхъ Начальствъ препятствія, и не подвергая продаваемыя или вывозимыя сими лицами имущества и вещи какой-либо пошанинѣ или налогу. Относительно же имѣнія недвижимаго, опредѣляется 5-лѣтній срокъ для продажи оного, или учиненія провольныхъ объ ономъ распоряженій. Не распространяется однако же сіе прощеніе на тѣхъ, кои до истеченія помянутого годичнаго

срока впадутъ въ какую-либо вину или преступленіе, подлежащее судебному наказанію.

Ст. XVI. По подписаніи сего мирнаго договора, обоюдные Уполномоченные отправятъ безъ отлагательства во всѣ мѣста извѣстія и надлежащія повелѣнія, о немедленномъ прекращеніи военныхъ дѣйствій. Настоящій мирный договоръ, учиненный въ духъ одинаковаго содержанія экземплярахъ, подписанный Уполномоченными обѣихъ сторонъ, утвержденный печатами гербовъ ихъ, и взаимно или размѣненный, имѣть быть утвержденъ и ратификованъ Его Величествомъ Императоромъ Всея Россіи и Его Величествомъ Шахомъ Персидскимъ, и торжественнымъ, за общественноручнымъ Ихъ подписаніемъ, ратификаціи, будутъ размѣнены обоюдными Уполномоченными въ теченіи четырехъ-мѣсячнаго срока, или скорѣе, буде возможно. Заключенъ въ селеніи Туркменчай. 10 Февраля, въ лѣто отъ Рождества Христова 1828.

Того ради, Наше Императорское Величество, по довольномъ рассмотрѣніи вышепронисаннаго Трактата, подтвердили и ратификовали оный, яко же симъ за благо пріемлемъ, подтверждаемъ и ратификуемъ во всемъ его содержаніи, обѣщая Императорскимъ Нашимъ словомъ за Насъ и Наслѣдниковъ нашихъ, что все въ ономъ Трактатѣ постановленное наблюдаемо и исполняемо нами будетъ ненарушимо. Во увѣреніе чего, Мы сію Нашу ратификацію подписавъ своею рукою, повелѣли утвердить Государственною Нашею печатью. Дана въ Санктпетербургѣ, лѣта отъ Рождества Христова 1828, Марта 20 дня, Государствованія Нашего въ третіе лѣто.

*Подлинная подписана собственною Его Императорскаго Величества рукою тако: НИКОЛАЙ.*

1795. — Февраля 10. Трактатъ, заключенный между Его Величествомъ Императоромъ Всероссійскимъ и Его Ве-

1828

личествомъ Шахомъ Персидскимъ. — *О торговль Россійскихъ и Персидскихъ подданныхъ.*

Божію поспѣшествующею милостію Мы НИКОЛАЙ Первый, Императоръ и Самодержецъ Всероссійскій, и прочая, и прочая, и прочая. Объявляемъ чрезъ сіе, кому о томъ вѣдать надлежитъ, что сего 1828 года Февраля 10 дня, въ Персидскомъ селеніи Турменчаѣ между Нашимъ Императорскимъ Величествомъ и Его владѣющимъ Шаховымъ Величествомъ Восточнаго предѣла Высочайшаго мѣста превысочайшія прехвальныя степени великодержательную власть древнюю Великихъ Государей Персидскихъ Царей принимавша, Магометанскихъ Государей честію превосходящимъ и многихъ Магометанскихъ народовъ Повелителемъ, Персидскія земли Начальникомъ и добрымъ Нашимъ сосѣдомъ, Великимъ Государемъ Фетъ-Али Шахомъ, чрезъ Уполномоченныхъ съ обѣихъ сторонъ, а именно: съ Нашей стороны чрезъ Сіятельнаго и Высочайшепревосходительнаго Графа Ивана Паскевича-Эриванскаго, Нашего Генераль-Адъютанта и Генерала отъ Инфантеріи, Командующаго Отдѣльнымъ Кавказскимъ Корпусомъ, Главноуправляющаго гражданскою частію въ Грузіи, Губерніи Астраханской и Области Кавказской, Начальствующаго Каспійскою Флотиліею и Кавалера, и Превосходительнаго Александра Обрѣзкова, Нашего Дѣйствительнаго Статскаго Совѣтника, Камергера и Кавалера; со стороны же Его Шахова Величества, чрезъ Его Высочество Принца Аббасъ-Мирзу, по силѣ данныхъ имъ полныхъ мочей, постановленъ и заключенъ Актъ, состоящій въ девяти статьяхъ, которыя отъ слова до слова гласятъ такъ:

Во имя Бога Всемогущаго.

Ст. I. Высочія договаривающіяся стороны, желая доставить взаимно подданнымъ своимъ всѣ выгоды, проистекающія отъ обоюдной сво-

бодной торговли, согласились въ слѣдующемъ: Россійскіе подданные, снабженные узаконенными паспортами, могутъ производить торговлю по всему пространству Персидскаго Государства, и свободно отправляться оттуда въ другія Государства, сосѣдственныя съ Персіею. Во взаимство чего, Персидскимъ подданнымъ предоставляется привозить ихъ товары въ Россію, какъ чрезъ Каспійское море, такъ и чрезъ сухопутную границу сего Государства съ Персіею, обмѣнивая оныя или покупать товары для вывоза, пользуясь правами и преимуществами наравнѣ съ подданными Державъ, наиболѣе благопріятствуемыхъ. Въ случаѣ смерти кого-либо изъ Россійскихъ подданныхъ въ Персіи, имущества ихъ движимыя и недвижимыя, какъ принадлежащія подданнымъ дружественной Державы, будутъ отдачны въ цѣлости родственникамъ или товарищамъ ихъ, которые имѣютъ право располагать оными, какъ за благо разсудятъ. А когда не окажется наследниковъ или товарищей на лице; то Миссія или Консулы Россійскіе вступаютъ въ распоряженія тѣхъ имѣній, безъ малѣйшаго препятствія со стороны мѣстныхъ Начальствъ

Ст. II. Совершаемые обоюдными подданными по торговымъ ихъ дѣламъ контракты, вексели, поручительства и другіе письменные акты, должны быть записаны у Россійскаго Консула и Гакима (Гражданскаго Судьи), а гдѣ нѣтъ Консула, то у одного Гакима, дабы въ случаѣ спора между обѣими сторонами, можно было сдѣлать нужныя розысканія для справедливаго рѣшенія. Если одна изъ двухъ сторонъ, не будучи снабжена документами письменными и засвидѣтельствованными, какъ выше сказано, и долженствующими имѣть силу во всякомъ Судебномъ мѣстѣ, начнетъ искъ на другую, и не представитъ другихъ доказательствъ, кромѣ свидѣтелей, таковой искъ не долженъ быть допущенъ, развѣ отъвѣтъчкъ \*

Sənəd: 4. davamı



находятся въкоторыя Закавказскія наши провинціи, въ которыхъ въ продолженіи нѣсколькихъ лѣтъ не приступлено еще къ благоустройству. В. с. можете повѣрить, что не пристрастіе и не личности, мнѣ не свойственныя, побуждаютъ меня къ такому объясненію, ибо, получивъ отношеніе ваше, отъ 2-го декабря, № 10,329, и не получивъ тогда на счетъ дѣйствій ген. Красовскаго подлежащихъ свѣдѣній, я самъ склонялъ его принять предлагаемое ему мѣсто командующаго войсками на Персидской линіи и начальника областей вновь прибрѣтенныхъ; но, имѣя теперь ясныя доказательства невинности ген. Красовскаго къ моимъ предписаніямъ, я позволяю себѣ мыслить, что онъ въ семь лѣтъ не можетъ быть поозеенъ.

Всѣ сіи обстоятельства заставляютъ меня самому ѣхать въ Эривань, дабы тамъ удостоверить на мѣстѣ и сдѣлать нужныя распоряженія, хотя дѣла и требовали-бы скорѣйшаго прибытія моего въ Тифлисъ.

**437.** *Высочайшій указъ Правительствующему Сенату, отъ 21-го марта 1828 года, № 1888.*

Силою трактата, съ Персією заключеннаго, присоединенная къ Россіи отъ Персіи ханство Эриванское и ханство Нахичеванское повѣляемъ во всѣхъ дѣлахъ именовать отнынѣ *Областью Армянскою* и включить оную въ титулъ Нашъ. Объ устройствѣ сей области и порядкѣ ея управленія Правительствующій Сенатъ въ свое время получить надлежачія повелѣнія\*).

Подписано: „НИКОЛАЙ“.

**438.** *Отношеніе гр. Паскевича къ начальнику Главнаго Штаба Е. И. В., отъ 2-го апрѣля 1828 года, № 51.*

Въ донесеніи моемъ в. с., отъ 3-го марта, № 339, предвѣдомивъ васъ о совершенномъ бездѣйствіи Эриванскаго Временнаго Правленія со времени учрежденія онаго и о невыполненіи имъ моихъ предписаній, имѣлъ я честь объяснить, что, при проѣздѣ чрезъ Эривань, я буду стараться обнаружить причины столь малаго попеченія сего Правленія о выполненіи его обязанности и о послѣдствіяхъ подробно донесу в. с.

Получивъ на дорогѣ увѣдомленіе ваше о близкой войнѣ съ Турцією и потому будучи принужденъ спѣшить въ Тифлисъ, чтобы тотчасъ приступить къ потребнымъ по сему предмету распоряженіямъ, не могъ я оставаться въ Эривани болѣе 4-хъ сутокъ и въ

теченіе столь короткаго времени не имѣлъ средства собрать потребныхъ по всѣмъ частямъ свѣдѣній, ниже виннуть во всѣ подробности производимыхъ по Эриванскому управленію дѣлъ,—за всѣмъ тѣмъ, съ самаго вступленія моего въ Эриванскую область и потомъ по прибытіи въ Эривань, удостоверялся я въ полной мѣрѣ, что въ области сей и не приступлено еще къ учрежденію какого либо устройства. Вообще-же замѣчены мною слѣдующія неисполненія, извѣщенныя мною изъ донесеній ген.-м. кн. Чавчавадзе и чиновника, назначеннаго для обозрѣнія, въ какомъ порядкѣ дѣла по Эриванскому Временному Правленію производились:

1) До сего времени не было учинено никакого распоряженія объ удобнѣйшемъ раздѣленіи области на магалы или волости и внутреннее управленіе оными оставлено безъ всякаго вниманія, такъ что Эриванское Временное Правленіе по всѣмъ дѣламъ должно было сноситься съ старшиною каждой деревни. Въ одномъ Шарурскомъ магалѣ назначенъ въ родѣ пристава Русскій офицеръ, но инструкцій дана ему весьма неполная и неясная. Ему предоставляло, между прочимъ, отдавать на откупъ красильни, приносящіи доходъ казѣ довольно значительный, тогда какъ на подобныя откупы торги должны производиться въ присутствіи Эриванскаго Временнаго Правленія; главнѣйшая-же ошибка была въ томъ, что чиновнику Россійскому приданъ въ товарищи Армянинъ безчиновникъ, который, зная языкъ, большое долженъ имѣть вліяніе на управленіе магала. Такимъ образомъ назначеніе Русскаго чиновника не только обезсмыслено, но даже унижено. Весьма легко постигнуть можно, какое дѣйствіе должны были произвести таковыя распоряженія въ лучшемъ магалѣ, населенномъ однимъ мусульманами.

2) Эриванское Временное Правленіе, получивъ инструкцію, данную мною ген.-л. Красовскому 6-го октября, не только не приступило тотчасъ къ исполненію оной, но даже не пришло къ тому никакихъ предварительныхъ мѣръ и всѣ почти пункты означенной инструкціи остались невыполненными до сего времени.

3) Засѣданія Правленія не были непрерывны и даже не имѣли опредѣленныхъ дней. Всѣхъ засѣданій, какъ по журналамъ видно, съ 8-го октября 1827 по 21-е февраля 1828 года, т. е. въ продолженіе 4-хъ мѣсяцевъ, было 11; въ 1828 году было одно только засѣданіе 21-го февраля, въ день сдачи должности областнаго начальника ген.-л. Красовскимъ ген.-м. Чавчавадзе. Обстоятельство сіе открываетъ истин-

Sənəd 5.

I Nikolayın (1825-1855) “Erməni vilayəti” yaradılması haqda fərmanı  
*Mənbə:* AKAK, т. VII, Тифлис, 1878, д. 437, с.487

İRƏVAN XANLIĞI  
RUSIYA İŞĞALI VƏ ERMƏNİLƏRİN ŞİMLİ AZƏRBAYCAN  
TORPAQLARINA KOÇURULMƏSİ



Xəritə 1.  
Cənubi Qafqazın inzibati xəritəsində İrəvan quberniyasının  
ümumi təsviri (1903-cü il)



Şəkil 1.

İrəvan qalasının 1827-ci il mühasirəsinin planı\*

*Мәnbə:* Потто В.А. Кавказская война в отдельных очерках, эпизодах, легендах и биографиях. т. III, вып. 3, СПб., 1887, с. 502-06.

\*V. Potto tərəfindən təqdim olunan İrəvan qalasının planında qeyd edilən erməni kilsəsi qalanın içərisində deyil bayır şəhərdə tikilmişdi.

Qalanın içərisində olan kilsə ruslar tərəfindən tikilən pravoslav kilsəsi idi [bax: 95, 686-687].




**İRƏVAN XANLIĞI**  
RUSIYA İŞGALI VƏ ERMƏNİLƏRİN ŞİMALI AZƏRBAYCAN  
TORPAQLARINA KÖÇÜRÜLMƏSİ



Şəkil 2.  
Sərdarabad qalası uğrunda döyüş səhnəsi  
Rəssam: Hadisələrin şahidi  
general-mayor Qriqori Qaqarin (1811-1893)  
*Mənbə:* [http://en.wikipedia.org/wiki/Grigory\\_Gagarin](http://en.wikipedia.org/wiki/Grigory_Gagarin)

İRƏVAN XANLIĞI  
RUSIYA İŞĞALI VƏ ERMƏNİLƏRİN ŞİMALI AZƏRBAYCAN  
TORPAQLARINA KÖÇÜRÜLMƏSİ



Şəkil 3.  
Çar Rusiyası işğalçıları tərəfindən İrəvan qalasının alınması  
(1827-ci il, oktyabr)

*Mənbə:* Григорян З.Т. Присоединение Восточной Армении  
к России в начале XIX в. Москва, 1959, с.115

İRƏVAN XANLIĞI  
RUSIYA İŞĞALI VƏ ERMƏNİLƏRİN ŞİMALI AZƏRBAYCAN  
TORPAQLARINA KÖÇÜRÜLMƏSİ



Şəkil 4.

İrəvan qalasının çar Rusiyası işğalçıları tərəfindən alınması

*Мана:* Покоренный Кавказ (очерки исторического  
прошлого и современного положения Кавказа с иллюстрациями)

Книга I-V, СПб., 1904

İRƏVAN XANLIĞI  
RUSIYA İŞGALI VƏ ERMƏNİLƏRİN ŞİMALI AZƏRBAYCAN  
TORPAQLARINA KÖÇÜRÜLMƏSİ



Şəkil 5.

İrəvan qalasının qəhrəman müdafiəçisi Həsən xan Qacar  
*Mənbə:* <http://sardari-iravani.org/FamilyHistory/familyhistory1.htm>



Şəkil 6.

I Nikolayın (1825-1855) İrəvan qalasının alınması münasibətilə təsis etdiyi medal (1827-ci ilin dekabrında Təbrizdə basılmışdır)

*Mənbə:* <http://ru.wikipedia.org/wiki/Файл:ErevanMedal.jpg>



Şəkil 7.

I Nikolayın (1825-1855) İrəvan qalasının alınması münasibətilə təsis etdiyi medal (1829-cu il)\*

*Mənbə:* Арзуманян. Око Бюракана. Ереван, 1976, с.352 об.

\*I Nikolayın fərmanı ilə təsis olunmuş medalda qədim Azərbaycan şəhəri İrəvan bütün əvvəlki görünüşü — məscidləri, minarələri ilə təsvir olunmuşdur.

# 9

İşğal olunmuş İrəvan xanlığı  
ərazisinə ermənilərin  
İrandan və Osmanlı  
imperiyasından kütləvi surətdə  
köçürülməsi

**K**öçürmədə məqsəd. Rusiya imperiyası Cənubi Qafqazda möhkəmlənmək və özünün gələcək işğalçılıq planlarını həyata keçirməkdən ötrü Türkmənçay\* və Ədirnə\*\* müqavilələrinin şərtlərinə əsaslanaraq erməniləri dərhal İrandan və Osmanlı imperiyası ərazisindən kütləvi surətdə Şimali Azərbaycan torpaqlarına köçürməyə başladı.

Ermənilərin Azərbaycan torpaqlarına köçürülməsi məsələsi hələ XVIII əsrin əvvəllərindən başlayaraq Azərbaycan torpaqlarında erməni dövləti yaratmaq niyyəti güdən Rusiya imperiyasının çoxdankı işğalçılıq planlarının tərkib hissəsi idi.

İran və Türkiyə sərhədlərində bufer xristian zolağı yaratmaq niyyətində olan Rusiya erməniləri başlıca olaraq Azərbaycanın İrəvan, Naxçıvan, Qarabağ xanlıqlarının ərazilərinə, habelə digər münbit torpaqlarına köçürdü.

Əvvəlki fəsillərdə qeyd etdiyimiz kimi, qriqorian missionerləri istisna edilməklə, ermənilərin Azərbaycan torpaqlarına, o cümlədən İrəvan bölgəsinə köçüb gəlməsi prosesi 1441-ci ildə erməni katolikosluğunun Kilikiyadan Azərbaycan Qaraqoyunlu dövlətinin ərazisinə — Üçkilsəyə köçürülməsindən sonra başlamışdı.\*\*\*

Erməni katolikosluğunun Qaraqoyunlu ərazisinə köçürülməsindən sonra Qriqorian kilsəsinin müxtəlif vasitələrlə Azərbaycan türklərinə məxsus torpaqları ələ keçirməsinə və zaman-zaman erməniləri burada yerləşdirməsinə baxmayaraq, ermənilər Çuxursəd (İrəvan) bölgəsində say etibarilə həmişə cüzi azlıq təşkil edirdilər. Ermənilər

\* 1828-ci il fevralın 10-da Cənubi Azərbaycanın Türkmənçay kəndində Qacarlar İrani və Rusiya imperiyası arasında bağlanmış müqavilə. Rusiya tərəfinin təkidilə bu müqavilənin 15-ci maddəsinə əsasən İran ərazisində yaşayan ermənilərin kütləvi şəkildə Azərbaycan torpaqlarına köçürülməsi rəsmiləşdirildi.

\*\*1829-cu il sentyabrın 2-də Ədirnədə Osmanlı və Rusiya imperiyaları arasında bağlanmış müqavilə. Rusiya tərəfinin təkidilə bu müqavilənin 13-cü maddəsinə əsasən Osmanlı imperiyasında yaşayan ermənilərin kütləvi şəkildə Azərbaycan torpaqlarına köçürülməsi rəsmiləşdirildi.

\*\*\* Ermənilərin bu torpaqların yerli sakinə deyil, gəlmə olduqlarını digər xristian qaynaqları ilə yanaşı erməni mənbələri də sübut edir. Bax: bölmə II.



tərəfindən Rusiyaya və Avropanın digər xristian dövlətlərinə çatdırılan məlumatların həmişə təhrif olunmasını, ermənilərin sayının süni şəkildə şişirdilməsini nəzərə alsaq (İrəvan şəhərində oturaq erməni əhalisinin yaşamadığını sübut edən faktlar II bölmədə verilmişdir — *red.*), İrəvan bölgəsində erməni əhalisinin cüzi bir azlıq təşkil etməsini hələ XVIII əsrin sonlarında tərtib olunmuş arxiv sənədləri də təsdiq edir. 1783-cü ildə P.Potyomkin İrəvan xanlığında yaşayan ermənilərin məktubları üzərində katolikosun möhür və imzasının niyə olmadığı haqqında soruşduqda erməni nümayəndəsi bunu belə izah etmişdi: "Katolikos bütün dünyaya səpələnmiş ermənilərin dini rəhbəri olduğundan o öz möhürünü ermənilərin bir qrupunun — Ararat ölkəsi sakinlərinin məktubu üzərinə vura bilməz" [214,107]. Göründüyü kimi, XVIII əsrin sonlarında İrəvan xanlığı ərazisində yaşayan ermənilər çox az olduğu üçün erməni müəllif V.R.Qriqoryan da bu faktı etiraf edir. Buna görə də erməni işbazları İrəvan xanlığı ərazisində məskunlaşan ermənilərin azlıq təşkil etməsini ört-basdır etmək üçün Rusiyaya göndərilən məktublarda onların sayını xüsusi məqsədlə süni şəkildə artırırdılar. Məsələn, İrəvan xanlığındakı erməni icmasının başçısı S.Ter-Sahakyan 1784-cü ilin dekabrında knyaz Q.Potyomkinə ünvanladığı məktubunda bildirirdi ki, o, H.Arqutyanın (Rusiyadakı ermənilərin dini başçısı — *red.*) tapşırığına görə ermənilərin sayını dəfələrlə çox şişirdərək göstərir [214,109]. İrəvan bölgəsində ermənilərin azlıq təşkil etməsi Rusiya imperiyasının İran və Osmanlı sərhədində bufer xristian dövləti yaratmaq siyasətinə zidd idi. Elə bu səbəbdən də Azərbaycanın Arazdan şimaldakı torpaqlarını işğal edən Rusiya imperiyası erməniləri kütləvi şəkildə "Rusiya təbəliyində olan torpaqlar" adı altında Azərbaycanın keçmiş İrəvan, Naxçıvan,\* Qarabağ xanlıqlarının ərazilərində və Gürcüstanın

\* Naxçıvan azərbaycanlılarının inadlı mübarizəsi nəticəsində ermənilər burada qərar tuta bilmədilər.

məhz azərbaycanlılara məxsus torpaqlarında yerləşdirdi. Rusiya imperiyasının həyata keçirdiyi bu qanlı siyasət Azərbaycanın qədim tarixi torpaqlarında gələcəkdə ermənilərə dövlət yaradılması məqsədi daşıyırdı. Bu mənfur siyasəti rus müəlliflərinin özləri də etiraf edirlər. Ermənilərin köçürüldüyü torpaqlar haqda S.Qlinka yazırdı ki, bu ərazilər... yer üzünə səpələnmiş erməni tayfalarını başına topalayacaq və I Nikolayın xoşbəxt dövləti himayəsində erməni çarlığı öz şöhrəti və bütün xatirələri ilə dirçələcək [46, 92].

***Köçürmədən əvvəlki vəziyyət.*** İrəvan xanlığının işğalından sonra həmin ərazilərdə yeni — Rusiya idarəçilik sistemi yaradılmasına başlandı. Bu məqsədlə Qafqazın baş hərbi hakimi Paskeviçin əmri ilə 1827-ci il oktyabrın 6-da İrəvanın "Müvəqqəti idarə"si\* adlı qurum yaradıldı. Yerli qoşunların komandanı general Krasovski onun rəisi, işğalçıların əlaltısı olan erməni arxiyepiskopu Nerses isə "Müvəqqəti idarə"nin üzvü təyin edildilər. Yerli əhali olan azərbaycanlılar dövlət idarəçiliyi və himayəsindən məhrum edildilər. Krasovski Nersesə qeyri-məhdud səlahiyyətlər verdi. İşğalçılarla əlbir hərəkət edən ermənilər istədiklərinə nail oldular. Müharibədən çıxmış əhaliyə paylamaq üçün verilən 4500 çetvert taxılın böyük hissəsi cüzi azlıq təşkil edən ermənilərə paylandı. Erməni azgınlığı az vaxt içərisində o həddə çatdı ki, bu, hətta işğalçı general Paskeviçin özünü də narazı saldı. Belə ki, Paskeviç baş qərargah rəisinə gön-

---

\* İşğal etdiyi Azərbaycan ərazilərində ermənilərə dövlət yaradılması sahəsində "tarixi təcrübəsi" olan Rusiya hakim dairələri belə bir idarəçilik formasını təqribən 160 ildən sonra Azərbaycanın ayrılmaz hissəsi olan Yuxarı Qarabağla bağlı yenidən təkrar etdi. 1989-cu il yanvarın 12-də SSRİ Ali Sovetinin Rəyasət Heyəti "Azərbaycan SSR-in Dağlıq Qarabağ Muxtar Vilayətində xüsusi idarəçilik formasının tətbiqi haqqında" qərarı qəbul etdi. Ermənipərəst A.Volskinin rəhbərliyi ilə Moskvaya tabe olan Xüsusi İdarə Komitəsinin həyata keçirdiyi tədbirlər nəticəsində Qarabağın yuxarı hissəsi əməli olaraq Azərbaycanın tabeliyindən çıxarıldı. Eyni metod 1828-ci ildə "Erməni vilayəti"nin yaradılması zamanı da tətbiq olunmuşdu.

dərdiyi məktubunda belə öz etirafını gizlətmirdi: "Mən təsəvvür etməzdim ki, Krasovski yalnız Nersesin iradəsi ilə hərəkət edəcək, mənim ona verdiyim təlimata məhəl qoymayıb, yenicə ələ keçirilmiş əyalətin idarə edilməsi qayğısına qalmayacaq, bütün əhalinin dördü üçün\* təşkil edən müsəlmanlara (Azərbaycan türklərinə — *red.*) hiymədarlıq etməyəcək, lazımı vəsait ayırmayacaq" [32, sənəd 438, s.487-491; 109, 22; bax: bölmənin sonu, sənəd 1].

Yeni rus idarəçiliyi yerli azərbaycanlı əhali arasında narazılığın artmasına səbəb oldu. Onlar doğma yurdlarını tərk edib başqa yerlərə, o cümlədən Osmanlı ərazisinə və İrana köçməyə başladılar. Naxçıvan xanlığı və Pəmbək-Şörəyellə birlikdə İrəvan quberniyasını tərk edən və həlak olan müsəlmanların (azərbaycanlıların — *red.*) sayı 12,3-13,5 min nəfərə çatırdı [bax: 177, 335; 182, 112-113]. Potto bu barədə yazırdı: "Oturaq əhali\*\* Arazın o biri tərəfinə keçmişdi. Tərəkəmə tatarlarının az hissəsi Türkiyəyə, çox hissəsi isə İrana getmişdi" [177, 334]. General Paskeviçin qraf Nesselroda 27 iyun 1827-ci il tarixli məlumatından bəlli olur ki, həmin ilin birinci yarısında İrəvan xanlığını 4500 tərəkəmə (elat) müsəlman tərk etmişdi. Belə ki, yerli Azərbaycan türkləri olan qarapapaqlılardan 800 ailə Arazın o tayına köçmüş, bundan əlavə, qarapapaqlılardan 100 ailə və ayrımlardan 300 ailə Qarsa, güclü Uluxanlı tayfasından 600 ailə Bayazidə pənah aparmışdı [32, sənəd 512, s.547].

---

\*İrəvan xanlığının böyük çətinliklə işğal edilməsində, İrandan və Osmanlı imperiyasından çoxsaylı erməni əhalisinin məqsədyönlü şəkildə bölgəyə köçürülməsində yaxından iştirak edən Qafqazın baş hərbi hakimi general Paskeviçin erməni köçünün həyata keçirilməsi zamanı belə İrəvan xanlığı ərazisində əhalinin dördü üçünün Azərbaycan türkləri olmasını etiraf etməsi ermənilərin İrəvan bölgəsində çoxluq təşkil etməsi ilə bağlı uydurma fikirləri bir daha təkzib edir.

\*\*V.Potto burada oturaq əhali dedikdə İrəvan xanlığının qədim yerli əhalisi olan Azərbaycan türklərini nəzərdə tutur. Bu faktın özü də İrəvan xanlığı ərazisinin ən qədim yerli əhalisinin məhz azərbaycanlılar olduğunu bir daha təsdiq edir.

Rusiyadan narazı qalan azərbaycanlı əhalinin sərhədin o tayında cəmləşməsi Paskeviçi narahat etdi. Buna görə də o, Nersesi İrəvanın "Müvəqqəti idarə"sindən uzaqlaşdırmağa məcbur oldu. Türkmənçay müqaviləsi imzalandıqdan sonra Paskeviç general Krasovskini də "Müvəqqəti idarə"nin rəisi vəzifəsindən azad etdi. Bunun ardınca azərbaycanlı əhaliyə qarşı bəd əməllərindən əl çəkməyən Nersesi Besarabiyaya sürgün etdirdi [109, 22; 172,72].

Türkmənçay müqaviləsinin təsdiq edilməsinin (20 mart, 1828) ertəsi günü I Nikolay "Erməni vilayəti" yaradılması haqqında fərman imzaladı. Fərmanda deyilir: "İranla bağlanmış müqaviləyə əsasən, İrandan Rusiyaya birləşdirilən İrəvan və Naxçıvan xanlıqlarını bundan sonra "Erməni vilayəti" adlandırmağı hökm edir və öz titulumuza daxil edirik. Həmin vilayətin quruluşu və onun idarə edilməsi qaydası haqqında Ali Senat lazımı fərmanları öz vaxtında alacaqdır" [76, 272-273; bax: bölmənin sonu, sənəd 2]. Rusiyaya ilhaq olunan iki Azərbaycan xanlığının torpaqları hesabına yaradılan "Erməni vilayəti" İrəvan və Naxçıvan əyalətlərinə və Ordubad dairəsinə bölünmüşdü [32, sənəd 437, s.487]. İrəvan əyalətinə, keçmiş İrəvan xanlığında olduğu kimi, 15 mahal, Naxçıvan əyalətinə 5 mahal, Ordubad dairəsinə də 5 mahal daxil idi. "Erməni vilayəti" idarəsinin rəisi vəzifəsinə yerli qoşunların komandanı general-mayor, gürcü knyazı A.Q.Çavçavadze təyin edilmişdi [32, sənəd 438, s.487; 109, 23].

### *Ermənilərin İrandan İrəvan xanlığı ərazisinə köçürülməsi*

**Köçürməyə hazırlıq.** Türkmənçay müqaviləsinin 15-ci maddəsinə görə, şah hökuməti müharibə dövründə öz dövlətinə xəyanət edərək ruslara xidmət etmiş şəxslərin (yəni ermənilərin — *red.*) Rusiya tabeliyində olan ərazilərə köçmələrinə mane olmamalı idi. Bununla da İranda yaşayan ermənilərə sərbəst surətdə Rusiyanın himayəsinə keçmək hüququ verildi [47, 339-341; 130, 85-86]. İranın hökumət və yer-

li hakimiyyət orqanlarının heç bir maneçiliyi olmadan, onların satlıq malına və ya əmlakına, əşyalarına hər hansı gömrük və vergi qoyulmadan daşınan əmlakını aparmaq və satmaq üçün bir il, daşınmaz əmlaka gəldikdə isə, onun satılması və ya onun haqqında özxoşuna sərəncam (vəkalət) üçün 5 illik müddət müəyyən edildi [76, 130; 75, 221-222; 46, 44; 4, 283].

Ermənilərin Şimali Azərbaycan torpaqlarına köçürülməsi layihəsi hələ 1827-ci ildə A.S.Qriboyedovun başçılıq etdiyi Cənubi Qafqaz diyarının diplomatik dəftərxanasında hazırlanmışdı. Rusiyanın İrandakı səfiri A.S.Qriboyedov İran ermənilərinin yenidən işğal edilmiş Şimali Azərbaycan torpaqlarına köçürülməsində fəal iştirak edirdi. Ermənilərin Şimali Azərbaycan torpaqlarına köçürülməsinin reallaşması ilə əlaqədar olaraq Rusiya hökumətinin İranla sərhədboyu ərazilərə 80 min kazakın köçürülməsi barədə əvvəllər hazırladığı layihə qüvvədən salındı [79, sənəd 923, v.1-16; 153, 128, 129]. İ.Yenikolopova görə, A.Qriboyedov ermənilərin İrandan Rusiya sərhədlərinə, yəni Çuxursəd çökəkliyinə köçürülməsinə xüsusi diqqətlə yanaşır və bu məsələyə Rusiyanın Şərqdəki mövqelərinin möhkəmlənməsinin təminatı kimi baxırdı [153,128].

Artıq 1827-ci ilin mayında general Paskeviçin Peterburqdan xüsusi tələbnamə əsasında ermənilər arasında nüfuza malik olan polkovnik Lazaryevi\* (Qazaros Lazaryan\*\*) öz sərəncamına götürməsi ilə köçürülmənin hazırlıq işlərinə başlandı [153, 129]. Oktyabrın əvvəlində artıq Lazaryev Cənubi Azərbaycan erməniləri arasında iş aparmaq üçün ayrılan dəstənin tərkibində idi. Rus qoşunlarının Təbrizə

\* Rusiya imperiyası ermənilərin İrandan Şimali Azərbaycan torpaqlarına köçürülməsini mütləq şəkildə həyata keçirmək üçün Peterburqda yaşayan polkovnik Q.Lazaryevi 1827-ci il oktyabrın 19-da Təbrizə komendant təyin etdi [46, 40]. Hələ XVIII əsrdə Rusiya çarlarının qılığına girərək Peterburqda və Moskvada möhkəmlənən varlı erməni ailəsinin nümayəndəsi olan bu qanıçon polkovnik, 1787-1791-ci illərdə baş vermiş Osmanlı — Rusiya savaşında türklərə qarşı qəddarlığı ilə seçilən qardaşı İvan Lazaryev [bax: 74, 649] kimi, nəinki Azərbaycan türklərinin, bütövlükdə müsəlmanların düşməni idi.

\*\* Q.Lazaryanın 1828-ci il martın 30-da İran ərazisində yaşayan və Şimali Azərbaycan torpaqlarına köçürülməsi nəzərdə tutulan ermənilərə müraciətinin erməni dilində olan variantunda qan-ıçon generalın adı tam şəkildə verilir [46, 111].

hücumu zamanı (13 oktyabr — *red.*) Lazaryevin çağırışından "ruhlanan" ermənilər həmişə olduğu kimi, yenə də yaşadıkları dövlətə xəyanət edərək Təbrizin darvazalarını rus qoşunlarının üzünə açdılar. Oktyabrın 19-da Lazaryevin Təbrizin komendantı təyin edilməsi xəbəri ermənilər tərəfindən böyük sevinclə qarşılandı [46, 38, 40].

Yeri gəlmişkən, Rusiya hakim dairələrinin ermənilərin Şimali Azərbaycana köçürülməsi siyasətinin hazırlanmasında "uzaqgörən" ermənilər az rol oynamamışdılar. Bu qanlı siyasətin həyata keçirilməsi məxfi deyildi və açıq-aşkar surətdə həyata keçirilirdi. Köçürmə planının həyata keçirilməsində bütün ermənilərin katolikosu yepiskop Nerses öz köməkliyini vəd etmişdi [153, 129]. Paskeviç, eyni zamanda, Tiflisin hərbi qubernatoru Sipyaginə dekabrda göndərdiyi məktubda bildirmişdi ki, Urmiya ətrafında yaşayan 15 min yunan [aysor — *red.*] və erməni Rusiyanın əyalətlərinə köçmək istəyir. Sipyagin isə cavabında onların İrəvan və Naxçıvan əyalətlərində yerləşdirilməsi təklifini irəli sürmüşdü [153, 129-130]. Arxiv sənədləri sübut edir ki, İran ermənilərinin özləri də general Paskeviçin yanına gələrək onların Rusiya tərəfindən yeni ələ keçirilmiş vilayətlərə köçürülməsinə icazə istəyirdilər [79, iş 978, №1; 153, 129-131]. Diqqəti cəlb edən cəhət budur ki, İrəvan və Naxçıvan vilayətlərinin Azərbaycan torpaqları olduğunu yaxşı bilən ermənilər Rusiya işğallarından sonra məqsədyönlü olaraq mütəşəkkil surətdə və kütləvi halda məhz bu ərazilərə köçürülmələrinə nail olmaq istəyirdilər.

Türkmənçay müqaviləsi imzalandıqdan dərhal sonra — 1828-ci il fevralın 14-də Lazaryev elə oradaca Paskeviçə göndərdiyi raportunda xatırladırdı ki, ermənilər müharibə zamanı Rusiyanın qələbəsi üçün mümkün olan hər şeyi ediblər və indi evlərini qoyub Rusiya tərəfə (yəni İrandan Şimali Azərbaycana — *red.*) köçmək istəyirlər. Ermənilərin sürətlə və rahat köçürülməsi üçün Lazaryev aşağıdakı təklifləri edirdi: "1) Köçürmə işlərinə rəhbərlik etmək üçün Paskeviç

ona yazılı təlimat versin və həmin sənəddə köçənlərə verilən güzəştlər göstərsin; 2) köçürmə işlərinə rəhbərlik etmək üçün erməni dilini bilən lazımı qədər ştabs və ober-zabitlər təyin etmək məsələsi onun ixtiyarına verilsin (bununla Lazaryev bu işə erməni zabitlərini cəlb etmək istəyirdi — *red.*); 3) iqlim şəraitinə görə köçürmə işlərinin ləngiyəcəyi yerlərdə rus ordusu orada gözləsin və ordu köçənləri müşayiət etsin; 4) kasıb köçkünlər üçün xəzinədən vəsait ayrılсын" [32, sənəd 553, s.588; 32, sənəd 561, s.603-604; 109, 26].

Paskeviç bu təkliflərin yerinə yetirilməsi üçün fevralın 26-da Lazaryevə, 29-da isə İrəvan "Müvəqqəti idarə"sinə xüsusi təlimat göndərdi.

Paskeviçin Lazaryevə verdiyi 19 maddəlik təlimatda göstərilirdi: *"Köçürülən xristianlardan ticarətlə məşğul olanlar şəhərlərdə yerləşdiriləcəklər ki, yenə ticarətlə məşğul olsunlar; kəndlilərə kifayət qədər münbit torpaq ayrılacaq və onlar 6 il müddətinə vergilərdən, 3 il müddətinə isə torpaq mükəlləfiyyətindən azad ediləcəklər; köçməyə hazır olan ailələrə veriləcək güzəştlər haqqında onlara xüsusi formada vəərəqələr verilməlidir; köçürülənlər kəndlər üzrə dəstələrə ayrılmalı, hər dəstədə 150-dən 300-ə qədər ailə olmalıdır; köçürülənləri İrəvan və Naxçıvan əyalətlərinə istiqamətləndirmək lazımdır ki, həmin ərazilərdə xristian əhali mümkün qədər artırılсын; hər dəstəni müşayiət etmək üçün ermənicə bilən bir zabit və 2-5 kazak ayrılсын; köçkün dəstələri yo-la düşən kimi, dərhal İrəvan "Müvəqqəti idarə"sinə ailələrin sayı, onların yaşadıqları ərazinin iqlim şəraiti, məşğuliyyətləri, malik olduqları sürülər və sərəhdə yetişəcəkləri təxmini vaxt haqqında xəbər göndərmək lazımdır. Kasıb ailələrə 10 gümüş rublu keçməmək şərti ilə köməklik göstərmək üçün 25 min rubl gümüş pul ayrılсын"* [bax: 46,98-107; bax: bölmənin sonu, sənəd 3].

Paskeviçin İrəvan "Müvəqqəti idarə"sinə verdiyi 16 maddəlik təlimatda isə göstərilirdi: *"Komitə köçürülən ailələrin sayına uyğun torpaq*



*sahəsi ayırmalı və onların nəzərdə tutulan yerlərdə məskunlaşmasına rəhbərlik etməlidir. Komitə çalışmalıdır ki, köçürülən kəndlərin sakinləri, əvvəlki ərazilərindəki kimi, yığcam şəkildə ayrıca və bir-birinə qonşuluqda yerləşdirilsinlər. Dağlıq şəraitində yaşayanlar dağlıq yerdə, düzənlikdə yaşayanlar isə düzənlikdə yerləşdirilməlidir ki, onlar mümkün qədər xəstəlik və ölümdən xilas olsunlar, onların adət-ənənələrinin və təsərrüfat vərdişlərinin saxlanılmasına şərait yaradılsın.\* Müsəlmanların yaşadıkları kəndlərdə xristianların yerləşdirilməsinə yol verməməli, xristianlardan ibarət ayrıca dairə və mahallar yaratmaq lazımdır. Müsəlman (xristian) kəndlərinin əhatəsində yaşayan xristianları (müsəlmanları) öz dindəşlərinin yanına köçürmək lazımdır. Köçürülənlər mülkədar torpaqlarında deyil, dövlət torpaqlarında yerləşdirilməlidir. Yeni məhsul götürülənədək ilkin taxıl səpini üçün köçürülənlərə bərabər miqdarda borc verilməli, təsərrüfatın dirçəldilməsi üçün götürülən borc faizsiz olaraq dörd il müddətinə verilməli, bundan sonra altı il ərzində ödənilməlidir. Məskunlaşdırmaq üçün yer seçərkən sağlamlıq üçün şərait və yaxşı içməli suyun olması nəzərə alınmalıdır. Hər bir ailənin yerləşdirilməsi haqqında xüsusi formada hesabat verilməli və hesabatda çəkilən ümumi xərclərin miqdarı göstərilməlidir" [77,189-191; 109, 27-28].*

Qeyd etmək lazımdır ki, sonralar hər iki təlimatın köçürmədə könnüllülük prinsipinin əsas tutulması barədə tələbləri tamamilə pozuldu. Belə ki, Lazaryev və onun yerlərə göndərdiyi erməni nümayəndələr Türkmənçay müqaviləsini və onlara verilən təlimatı pozaraq erməniləri Şimali Azərbaycana könnüllü deyil, zorla köçürməyə başladılar.

Rusiyanın bufer erməni dövləti yaratmaq siyasətini başa düşən Abbas Mirzə Rusiya ilə İranın yeni sərhədləri boyunca ermənilərin

\* Rusiya hökuməti ermənilərə belə qayğı göstərdiyi halda, 1948-1953-cü illərdə azərbaycanlıların doğma torpağı olan İrəvan bölgəsindən deportasiyası zamanı dağlıq və dağətəyi bölgədən köçürülən əhali Azərbaycan SSR-in isti iqlimi olan Kür-Araz ovalığında yerləşdirildi və bununla onların həyatına qəsd edildi. Bu ağır cinayət nəticəsində onlar kütləvi surətdə qırılıb məhv oldular.

kütləvi surətdə yerləşdirilməsindən narahat idi [65, 60]. Buna görə də o, ermənilərin İrandan kütləvi surətdə köçürülməsinə mane olmağa çalışırdı. Bu prosesin qarşısını almaq üçün onun nümayəndələri yerlərdə olur, ermənilərə köçmədikləri halda 6 il müddətinə vergilərdən azad ediləcəklərini vəd edirdilər [32, sənəd 586, s.619-620]. Bununla bağlı Abbas Mirzə iki dəfə polkovnik Lazaryevə müraciət etmişdi ki, ermənilərin zorla köçürülməsi hallarına son qoysun və Türkmənçay müqaviləsinin şərtlərinə əməl etsin [bax: 46, 66-67, 76-78]. Abbas Mirzənin Lazaryevə göndərdiyi ikinci məktubunda erməni polkovnikin ikiüzlü siyasəti açıq-aydın ifşa olunurdu: "*İndi cənabınız Səlmasda qalır və qoşunlar da oradadır. Köçməyən kəndlərdən kazaklar və yasavullar vasitəsilə pul tələb edirsiniz, köçənlərə isə, eyni zamanda, pul verirsiniz*" [46, 77-78].

Ermənilərin Şimali Azərbaycan torpaqlarına zorla köçürülməsi onların öz içərisində də ciddi etirazlara səbəb olurdu. Bununla bağlı Lazaryev öz hesabatında general Paskeviçə yazırdı ki, İranda yaşayan saysız-hesabsız nestorianları [aysor — *red.*] razı salmaq üçün durmadan səy göstərməyimə və daha çox maddi yardım təklif etməyimə baxmayaraq, böyük zəhmət bahasına yalnız yüzə yaxın ailə köçürə bilmişəm [46, 115]. Bundan əlavə, Səlmas monastırının yepiskopu İsrail ermənilərin zorla köçürülməsinə maneçilik törətdiyi üçün erməni arxiyepiskopu Nerses 1828-ci il martın 17-də general Paskeviçə yazdığı məktubunda generaldan xahiş etdirdi ki, İsraili bu işdən çəkəndirmək üçün Xoydakı yerli komendanta göstəriş versin və onu rütbəsindən məhrum edərək cəzalandırmaq üçün Üçkilsəyə göndərsin [32, sənəd 568, s.607-608; 65, 72-73; 109, 28]. Həmin il martın 19-da general Paskeviçin Nersesə cavab məktubunda bu xahişin yerinə yetiriləcəyi vəd olunurdu [32, sənəd 568, s.607-608].

***Köçürmənin həyata keçirilməsi.*** Şimali Azərbaycana köçürülən kəsib erməni ailələrinə kömək üçün xəzinədən 25 min rubl gümüş pul ayrılmışdı. Lazaryevin və ona təhkim edilən erməni zabidlərin vəzifəsi köçürülənlərin sərhədə çatdırılması ilə bitirdi. Bundan sonrakı işlə-

rə rəhbərlik İrəvan "Müvəqqəti idarə"si yanında xüsusi olaraq köçürülən ermənilərin yerləşdirilməsi üçün yaradılan komitəyə həvalə edilirdi. Komitə köçürülən erməni dəstələrini sərhəddə qarşılamaq üçün heyət göndərməli və həmin heyət onları yeni yaşayış məntəqəsinədək müşayiət etməli idi. Qarabağ üzrə bu vəzifə gömrük hərbi dairəsinin rəisi knyaz Abxazova həvalə edildi [46,105-106].

Ermənilərin İran ərazisindən Şimali Azərbaycan torpaqlarına köçürülməsinin həyata keçirilməsi haqqında məlumatı Lazaryevin 1829-cu il dekabrın 24-də qraf Paskeviçə yazdığı "Yekun hesabat"ında izləmək mümkündür. Hesabata görə, köçürmə prosesi 1828-ci il fevralın 26-da başlamış və iyunun 11-də başa çatdırılmışdı. Bu qanlı siyasətin tezliklə həyata keçirilməsinə çox canfəşanlıq göstərən erməni general Qazaros Lazaryan şəxsən özü rəhbərlik etmişdi. Digər erməni zabıtları — 41-ci yeger polkunun podpolkovniki knyaz Melikov Üzümçü və onun ətrafındakı kəndlərin, gürcü qrenadyor polkunun podpolkovniki knyaz Arqutinski-Dolqoruki Təbriz, onun ətrafındakı kəndlərin və Səlmas əyalətinin, kollec assessoru Qamazov Marağa və Urmiya xanlıqları kəndlərinin, knyaz Şalikov isə Xoy xanlığında yaşayan ermənilərin köçürülməsində\* ona yaxından kömək etmişlər [bax: 46, 48, 55, 63, 69, 115-116].

Müqaviləyə əsasən, rus qoşunlarının geriçəkilmə prosesinə martın 8-dən etibarən Marağadan başlanıldığı üçün ilk növbədə orada yaşayan erməniləri köçürmək nəzərdə tutulurdu. 1828-ci il fevralın axırla-

---

\* Tədqiq olunan dövr üzrə müttəxəssis olmayan AMEA-nın müxbir üzvü, t.e.d. F.Məmmədova yazır ki, İrandan Azərbaycan torpaqlarına köçürülən ermənilər guya XVII əsrin əvvəllərində Qarabağdan İrana sürgün edilmiş xristian albanlar idi [Мамедова Ф. Дж. Кавказская Албания и албаны. Баку, 2005, s.601-602 və s.]. Bu fikrin heç bir elmi əsası yoxdur. Çünki həmin dövrün görkəmli müttəxəssisi, tanınmış şərqşünas İ.P.Petruşevskinin araşdırmalarına görə, Şah I Abbasa qarşı üsyan edən Qarabağ xristianları — albanlar Mazandarana sürgün olunmuşdular. Çar Rusiyası isə Mazandarandan Şimali Azərbaycan torpaqlarına ümumiyyətlə xristian əhali köçürməmişdir. Digər tərəfdən, bu qeyri-elmi iddianın kiçik belə elmi əsası olsaydı, bunu qanlı köçürmə siyasətini həyata keçirən Rusiya işğalçıları hamıdan əvvəl və hamıdan daha yaxşı əsaslandırardılar.

rında Marağaya gələn Lazaryev qar yağdığı üçün köçürməni dayan-  
dırıb erməni dəstələrini Marağa kollec assessoru Qamazova və ştab-  
kapitan Voynikova tapşırıb... martın 7-də Marağadan çıxdı. Artıq  
martın 9-da general Paskeviç və "Müvəqqəti Azərbaycan İdarə Heyə-  
ti"nin üzvləri Təbrizi tərk etdi. Abbas Mirzə yenidən Təbrizdə öz ha-  
kimiyətini bərpa etdi. Buna görə də Lazaryev Təbrizdən cəld keçə-  
rək Sufiyana — (Təbrizin şimalında qəsəbə — *red.*) rus sərkərdəsinin  
yanına gəldi və köçürmə üçün yeni pul vəsaiti ayrılmasına icazə aldı  
[46, 55-56]. Həmin il martın 9-da Lazaryev Paskeviçə yazdığı rapor-  
tunda göstərirdi ki, artıq 4500 erməni ailəsi köçürülərək Araz çayının  
İran tərəfindəki sahilinə gətirilmişdir [32, sənəd 592, s.624-625].

Türkmənçaya yaxın olan müxtəlif kəndlərin ermənilərini keçmiş  
Qarabağ xanlığının ərazisinə yola salan Lazaryev ermənilərin köçü-  
rülməsi prosesini davam etdirmək üçün podpolkovnik Arqutinski-  
Dolqorukini Təbrizdə qoyaraq özü yenidən Marağaya yola düşdü  
[46,48]. Səlməs və Qəzvin xanlıqları ərazisindən gələn ailələr də Ma-  
rağadan köçürülən dəstələrə qoşuldular [bax: 46,57-58]. Köçürmə iş-  
lərinin ləngidiyini görən Lazaryev 1828-ci il martın 30-da ermənilərə  
müraciət etdi. Müraciətdə deyilirdi: "...*orada (yəni Şimali Azərbay-  
canda — red.) siz xristianların məskunlaşdırıldığı Yeni Vətən əldə edə-  
cəksiniz ... İranın müxtəlif əyalətlərinə səpələnmiş xristianların bir ye-  
rə cəmləşdiyini görəcəksiniz. Tələsin! Vaxt qiymətlidir. Tezliklə rus qo-  
şunları İrani tərk edəcək, bundan sonra sizin köçməyiniz çətinləşəcək  
və biz sizin təhlükəsiz köçməyinizə cavabdeh olmayacağıq. Azca itkiyə  
məruz qalsanız da, qısa zamanda hər şeyə nail olacaqsınız, özü də hə-  
mişəlik"* [46, 107-111; bax: bölmənin sonu, sənəd 4]. Lazaryevin mü-  
raciətinin ermənicə mətni İranda yaşayan bütün ermənilər arasında  
yayıldı.

1828-ci ilin aprel-may aylarında Lazaryev Urmiya, Xoy, yenidən Səlmas xanlıqlarında və İranın Kürdüstan ərazisində yaşayan ermənilərin də Şimali Azərbaycan torpaqlarına köçürülməsini təmin etdi [bax: 46, 59-60, 61-62]. Lazaryev İrandan təkcə erməniləri deyil, kürdləri də Şimali Azərbaycan torpaqlarına köçürməyə çalışırdı. O, 1828-ci il mayın 27-də göndərdiyi raportda təxminən 500 ailədən ibarət müsəlman kürdlərin də İran Kürdüstanından İrəvan əyalətinə köçmək niyyətində olduğunu bildirmişdi. Lakin erməni zabitinin bu planı baş tutmadı. Çünki hələ fevralın 29-da Lazaryevə xüsusi məktubla tapşırılmışdı ki, müsəlmanların köçürülməsinə imkan verməsin [32, sənəd 598, s.629; 109, 29].

Ermənilərin Şimali Azərbaycan torpaqlarına kütləvi surətdə köçürülməsini müxtəlif arxiv sənədləri də təsdiq edir. Məsələn, Gürcüstandakı baş qərargah rəisinə təqdim edilən 1828-cı il 26 may tarixli raportda bildirilirdi: *"Rusiyaya məxsus olan vilayətlərə xristianların köçürülməsi müvəffəqiyyətlə aparılır. Artıq Qarabağda 279, İrəvan vilayətində 948 ailə məskunlaşdırılmışdır; polkovnik Lazaryevin vədinə görə, köçənlərin sayı 5 min ailəyə çatdırılmalıdır"* [79, iş 978,v.19]. İ.Şopenin məlumatına görə, İrandan köçürülən ermənilərdən təkcə 366 ailə (1715 nəfər) İrəvan şəhərinin özündə, 265 ailə (1110 nəfər) Naxçıvan şəhərində və 36 ailə (182 nəfər) isə Ordubad şəhərində yerləşdirildi [95,636-638]. Köçürülən ermənilər İrəvan əyalətinin 119 kəndində, Naxçıvan əyalətinin 61 kəndində, Ordubad dairəsinin 11 kəndində məskunlaşdırıldı. Ümumiyyətlə, İrəvan əyalətində 4559 (23568 nəfər), Naxçıvan əyalətində 2137 (10652 nəfər), Ordubad dairəsində 250 (1340 nəfər) erməni ailəsi yerləşdirildi. Nəticədə qondarma "Erməni vilayəti"nə 35560 nəfərdən ibarət 6949 erməni ailəsi köçürüldü [95, 635-642; 109, 31-32].

Lazaryevin özünün hesabatından isə məlum olur ki, üç ay yarım ərzində İran ərazisindən 8249 xristian — erməni ailəsi İrəvan, Naxçıvan və Qarabağ əyalətinə köçürülmüşdü, bu da, ən azı, 40 min nəfər demək idi; köçürmə işlərinə xəzinədən 14000 manat qızıl, 400 manat gümüş pul xərclənmişdi; köçmək istəyən 1500 erməni ailəsi İranda qaldı. Çünki Lazaryev köçürmə üçün ayrılan vaxt başa çatdığından onları köçürməyə imkan tapmamışdı [bax: 46, 131; 109, 31]. Lakin nəzərə almaq lazımdır ki, Lazaryevin hesabatında İrandan Şimali Azərbaycan torpaqlarına köçürülən erməni ailələrinin miqdarı tam dolğunluğu ilə əks olunmamışdır. Məsələn, rus tədqiqatçısı N.A.Smirnov İrandan 90 min erməninin köçürülərək Azərbaycan torpaqlarında məskunlaşdırıldığını yazır [bax: 183, 180].

***Köçürülənlərin yerləşdirilməsi.*** Lazaryevin tapşırığını yerinə yetirən Qamazov öz hesabatında bildirirdi ki, İrəvan əyalətinə köçürülən ermənilərin əksəriyyəti buranın ən yaxşı mahallarında — Şərur, Dəvəli, Gərniçay, Zəngi, Abaran, Qırxbulaq, Dərəçiçək və Araz çayının İran tərəfində yerləşən hissəsindəki Saat Çuxurunda (Çuxursəd — *red.*), yəni Sürməli mahalında yerləşdirildi. 300-dən artıq sənətkar erməni ailəsi İrəvanda yerli şəhərlilərin — azərbaycanlıların evlərində yerləşdirildi [153, 135-136; 122, 94]. Səlmas və Xoy xanlıqlarından köçürülən 200-dək erməni ailəsi isə İ.Arqutinskinin göstərişi ilə Sürməli mahalına göndərildi [153, 141; 122, 94]. Beləliklə, İrandan köçürülən ermənilər İrəvan, Naxçıvan və Ordubad şəhərlərində (Naxçıvanda — Dərələyəz, Şərur, Naxçıvan və Azadçiran şəhərində; İrəvanın mərkəzi mahallarında — Gərnibasar, Zəngibasar, Dərəçiçək, Qərbibasar, Abaran və b. yerlərdə) məskunlaşdırıldılar [45, 93; bax: 182, 118]. Köçürülənlərin dövlət torpaqlarında yerləşdirilməsi haqqında Paskeviçin verdiyi təlimata baxmayaraq, ermənilərin əksəriyyəti Azərbaycan mülkədarlarına məxsus torpaqlarda yerləşdirildi.

Özü də ermənilərə bu zaman yaylaqlarda olan azərbaycanlıların evləri paylandı. Yaylaqlardan qayıdan azərbaycanlılar isə ev-eşiksiz qaldı. Bunu rus müəllifi İ.K.Yenikolopov təsdiq edərək öz əsərində yazırdı: *"Türkmənçay müqaviləsi imzalanandan sonra ayrı-ayrı qrupların köçürülməsi eybəcər formada həyata keçirilməyə başlandı: xüsusi torpaq fondu ayrılmadığından yeni əhalinin (yəni ermənilərin — red.) əksəriyyəti yaylaqda olan kəndlilərin (Azərbaycan türklərinin — red.) evlərində yerləşdirildi"* [153,135].

Bundan başqa, müəllifi A.Qriboyedov olduğu ehtimal edilən "Ermənilərin İrandan bizim vilayətlərə köçürülməsi haqqında qeydlər"-də göstərilir ki, *"ermənilərin mülkədar torpaqlarında yerləşdirilməsi, onların müsəlmanların yerini dar etməsi bir yana, hələ üstəlik onlara güzəştlər də verildi. Halbuki ziyan çəkən tərəf müsəlmanlar idi. Əslində, erməniləri deyil, buranın müsəlmanlarını köçkün hesab etmək lazımdır. Ermənilər köçürülən zaman müsəlman ailələrin əksəriyyəti yaylaqda idi və gəlmə ermənilərin onların evlərində yerləşdirilməsindən xəbərləri yox idi"*\* [32, sənəd 618, s.642-644; 65, 81-85; 153, 140; bax: bölmənin sonu, sənəd 5].

İlk mənbələrin məlumatından görünür ki, İrandan köçürülən ermənilərin əksəriyyəti, bu barədə verilmiş təlimatların əksinə olaraq, müsəlman kəndlərində yerləşdirilmişdi. Bundan əvvəl köçürülmüş ermənilərin müsəlmanlarla qarışıq yaşadıkları kəndlərdə isə, demək olar ki, yeni köçkünlər yerləşdirilmədi. Təbiidir ki, torpaqlarının və evlərinin əllərindən alınması azərbaycanlı əhalinin kəskin narazılığına səbəb olurdu. Naxçıvan kəndlərində bu cür narazılıqlar daha tez-tez baş verirdi. Odur ki, Qriboyedov vəziyyətdən çıxış yolu kimi Naxçıvan əyalətində müsəlmanlar yaşayan kəndlərdə məskunlaşdırılmış

\* Rus mənbələrindən [32, sənəd 618, s.642-644; 65, 81-85] fərqli olaraq, İ.Yenikolopovun əsərində Rusiya hökumətinin bu qanlı siyasətini açıqlayan həmin yazıların İ.Qriboyedova deyil, hərbi D.Zubarevə məxsus olduğu göstərilir [bax: 153, 140].



500 erməni ailəsini Dərələyəzə köçürməyi təklif etdi. Onun bu təklifi həyata keçirildi [32, sənəd 623, s.647-648; 109, 30-31].

Təqribi hesablamalara görə, ermənilərin köçürülməsi İrana, əsasən Cənubi Azərbaycana 32 milyon rubl ziyan vurmuşdu. Köçürmə prosesinin bütün ağırlığı yerli əhalinin üzərinə düşmüş, onların vəziyyətini kəskin şəkildə pisləşdirmişdi. Köçürülmə Şimali Azərbaycanda da azərbaycanlıların məhsuldar torpaqlarının əllərindən çıxması ilə nəticələnmişdi. Köçürmənin xərcləri, demək olar ki, Cənubi Azərbaycanın hesabına həyata keçirilmişdi [bax: 130, 94].

Beləliklə, Rusiya imperiyasının erməniləri İrandan Şimali Azərbaycanın qərb bölgələrinə və Qarabağa köçürməsi siyasəti azərbaycanlıların öz ata-baba torpaqlarından sıxışdırıb çıxarmaq məqsədi güdürdü və "erməni dövləti"nin yaradılmasına hazırlıq idi. Tarixi hadisələrin sonrakı gedişi bir daha sübut etdi ki, İran erməniləri Şimali Azərbaycana xüsusi məqsədlə — onlara burada "*yeni vətən*" yaratmaq məqsədilə köçürülmüşdü.

İrandan ermənilərin Şimali Azərbaycana köçürülməsində fəallıq göstərən hərbcilər və din xadimləri Rusiya tərəfindən mükafatlandırıldılar.

### *Ermənilərin Osmanlı imperiyasından İrəvan xanlığı ərazisinə köçürülməsi*

1826-1828-ci illər Rusiya — İran müharibəsində qələbədən ruhlanan rus ordusu 1828-ci il iyunun 14-ə Paskeviçin komandanlığı altında Gümrü yaxınlığından 12 minlik qoşunla Arpaçayı keçərək Şərqi Anadoluda işğallara başladı və iyunun 23-də Qars qalasını ələ keçirdi. Hücumu genişləndirən rus qoşunları iyulun 24-də Axalkələyi, avqustun 15-də Ahıskanı, 22-də Ərdəhanı, 28-də Bayazidi tutdular. 1829-cu ilin yazında müharibənin yenidən qızışması nəticəsində rus

ordusu Ərzurumu, daha sonra Muşu, Oltunu və Bayburtu işğal etdi [109, 33].

**Yeri gəlmişkən, birinci və ikinci Rusiya — İran müharibələri nəticəsində İrəvan xanlığının ərazisindən — öz ata-baba yurdlarından didərgin salınan azərbaycanlılar əsasən Şərqi Anadoluda sığınacaq tapmışdılar. Rusların Şərqi Anadoluya hücumu zamanı qırğınlara və yenidən köçkün düşməyə məruz qalanların əksəriyyəti yenə də azərbaycanlılar idi. Bu dəfə onlar Türkiyənin içərilərinə doğru köçməyə məcbur oldular [193, 826; 109, 33].**

1829-cu ilin avqustunda rus ordusu Balkan cəbhəsindən İstanbulla yaxınlaşdıqda II Sultan Mahmud Rusiyaya barışıq təklif etdi və sentyabrın 2-də Ədirnə müqaviləsi imzalandı. Yeni təyin olunan rus-türk sərhədinə görə, Axılkələk qalası və Axıska şəhəri Rusiyaya ilhaq olundu, müharibə zamanı ruslar tərəfindən zəbt edilmiş Qars, Trabzon, Bayazid və Ərzurum paşalıqları isə Türkiyəyə qaytarıldı [183, 180].

***Köçürməyə hazırlıq.*** Ədirnə müqaviləsinin 13-cü maddəsinə əsasən, Türkiyənin işğal olunmuş ərazilərindəki ermənilərə 18 ay müddətində daşınan əmlakları ilə birlikdə Rusiya təbəəliyinə keçmək hüququ verilmişdi. Rus qoşunlarının Qars, Ərdəhan, Bayazid, Ərzurum və digər bölgələrdən geri çəkilməsi hərbi əməliyyatlar zamanı türklərə xəyanət edən erməniləri çıxılmaz vəziyyətə saldı. Rus qoşunlarının komandanlığı İran erməniləri kimi, Türkiyə ermənilərini də yenidən işğal edilmiş Azərbaycan torpaqlarına köçürmək və bununla da Türkiyə ilə sərhədboyu ərazilərdə də ermənilərin say üstünlüyünü təmin etmək qərarına gəldi. Bu məqsədlə də 1829-cu il oktyabrın 10-da general Paskeviç imperator I Nikolaya raport yazıb Ərzurumda və Qarsda yaşayan ermənilərdən 10 min nəfərin Gürcüstanda və "Ermə-

ni vilayəti"ndə yerləşdirilməsinə icazə istədi [32, sənəd 818, s.830].

1829-cu il noyabrın 18-də hərbi nazir Çernışev Paskeviçə bildirdi ki, imperator onun təklifini bəyənmişdir [32, sənəd 819, s.830-832]. Bundan xəbər tutan Paskeviç dərhal əməli fəaliyyətə başladı. O, dekabrın 3-də Gürcüstanın mülki qubernatoruna məktubla xəbər göndərdi ki, Türkiyədə yaşayan və könüllü surətdə Gürcüstana və Rusiyaya məxsus digər vilayətlərə köçmək istəyən, bunun üçün maddi yardım tələb etməyən ermənilərə yola düşmək üçün lazımi sənədlər verilməsi barədə yerli qoşun rəislərinə icazə verib və bundan istifadə edən bir çox erməni ailəsi dərhal yola düşmüşdür [32, sənəd 820, s.831]. Paskeviç ermənilərin köçürülməsi və köçürülən erməni ailələrinin məskunlaşdırılması işinə rəhbərlik etmək üçün xüsusi komitə yaratmışdı. Həmin komitənin fəaliyyətini tənzimləmək üçün 12 maddədən ibarət ümumi qaydalar müəyyənləşdirilmişdi [32, sənəd 822, s.835-836].

***Köçürmənin həyata keçirilməsi və köçürülənlərin yerləşdirilməsi.***

Qars və onun ətraflarından köçürülən ermənilər yaşadıkları yerlərin iqlim şəraitinə uyğun olan Ələyöz (Alagöz) dağı ətrafındakı boşaldılmış Azərbaycan kəndlərində məskunlaşdırıldı. General Pankratyev Paskeviçə xəbər göndərdi ki, Loru dərəsində yerləşmək üçün 95 erməni ailəsinə sənəd verilmişdir. General-mayor Bereman da Qarsdan Gümrüyə yola düşən 400 erməni ailəsinə sənəd verdiyini bildirdi [32, sənəd 820, s.831]. İrəvan xanlığına, Gəncəbasara, Qarabağa və digər Azərbaycan torpaqlarına, həmçinin Gürcüstana köçürülən ermənilər yerli müsəlman əhalinin torpaqlarında — təbii gözəlliyi, yaxşı iqlimi, saf suyu ilə fərqlənən dağətəyi bölgələrdə və şəhərlərdə yığcam şəkildə yerləşdirildi. Hətta, Sərdarabad qalasında olan 270 ev belə həmin vaxt ermənilər tərəfindən tutulmuşdu [71, IV, 291; 122, 95]. Bir qədər keçdikdən sonra M.Vladikin ermənilərin bura köçürül-

məsi barədə yazırdı: *"İrəvan quberniyasında yaşayan ermənilərin əksəriyyəti buranın yerli sakinləri olmayıb, 1828-1829-cu illər müharibəsindən sonra Türkiyədən bu ərazilərə köçürülmüşlər"* [142, 12; 122, 95].

1830-cu il yanvarın 22-də Paskeviçin Çernuşevə göndərdiyi məlumata görə, Qars və ətrafından köçən 2500 erməni ailəsi onun sərəncamına əsasən yaşadıkları yerin iqliminə uyğun olan Ələyöz (Alagöz) dağı yaxınlığında — Pəmbək distansiyasındakı boşaldılmış Azərbaycan kəndlərində yerləşdirildi [32, sənəd 821, s.833].

Türkiyə hökuməti də, İran kimi, onun ərazisində səpələnmiş halda yaşayan ermənilərin ruslar tərəfindən köçürülüb sərhəd boyunca ərazilərdə yığcam şəkildə yerləşdirilməsindən ehtiyat edirdi. Ona görə də Osmanlı hökuməti bu köçürmənin qarşısını almaq məqsədilə Rusiya işğalları zamanı ermənilərin Türkiyəyə etdiyi xəyanəti, törətdikləri vəhşilikləri bağışlamaq barədə qərar verdi və fevralın 17-də yerlərdəki ermənilərə "əfvnamə"lər göndərdi. Türkiyə tərəfi, eyni zamanda, ermənilərin köçürülməsinin qarşısını almaq məqsədilə işğala məruz qalan, lakin Ədirnə müqaviləsinin şərtlərinə əsasən Rusiya tərəfindən boşaldılmalı olan Ərzurum, Qars, Bayazid, Ələsgird və s. bölgələrə öz nümayəndələrini göndərdi [189, 386-387; 109, 37-38].

Köçürülən ermənilərin qoyub getdikləri əmlak və torpaqların satılması məsələsini həll etmək üçün Paskeviç öz nümayəndəsi mayor Vannikovu Ərzuruma göndərdi. Yeri gəlmişkən, bu ərazilərdəki erməni kəndlərinin əksəriyyəti əvvəllər onlara məxsus deyildi. Həmin kəndlər bir qədər əvvəl, yəni müharibə zamanı təhlükəsiz yerlərə köçməyə məcbur olan müsəlmanların tərək etdiyi kəndlər idi. Ermənilər bu yolla təkcə Qars bölgəsində 80 kəndə tamamilə, 15 kəndin isə yarısına yiyələnmişdilər. Digər tərəfdən, Rusiyanın işğal etdiyi ərazilərdən (əsasən, Axılkələk və Axıska bölgələrindən) Türkiyənin digər bölgələrinə qaçan türklərin qoyub getdikləri əmlak və torpaqları, on-

ların boşaltmağa məcbur olduqları kəndlərin taleyi Rusiya tərəfini əsla maraqlandırmırdı [109, 38].

Ədirnə müqaviləsi ilə müəyyən edilən müddətin başa çatması ərəfəsində, yəni 1831-ci il aprelin 3-nə qədər tərtib edilən sənəddə Türkiyədən köçürülən erməni ailələrinin təxmini sayı və məskunlaşdıqları ərazilər göstərilmişdir. Türkiyədən köçürülən ermənilər Axıska, Pəmbək-Şörəyel və "Erməni vilayəti"ndə yerləşdirildi [32, sənəd 830, s.847]. Həmin sənəddən məlum olur ki, Türkiyə paşalıqlarından Rusiya hüduclarına (yəni Axıska paşalığı, Borçalı distansiyası, Pəmbək və Şörəyelə, Talın mahalı, Göyçə gölü ətrafı və Baş Abarana) 14044 erməni ailəsi köçürülmüşdür. Ərzurumdan köçürülən 7288 erməni ailəsindən 5000-i, eləcə də Ərdəhandan 67 erməni ailəsi Axıska paşalığı\* ərazisində, 1050 ailə Borçalı distansiyasında və Çalqa ətrafında, qalan 1305 ailə isə Pəmbək və Şörəyel distansiyalarında məskunlaşdırılmışdı. Qarsdan köçürülən 2464 ailədən 2264-ü Pəmbək və Şörəyel distansiyalarında, 200-ü isə Talın mahalında, Bəyaziddən köçürülən 4215 ailə Göyçə gölü ətrafında və Baş Abaranda məskunlaşdırılmışdı [32, sənəd 830, s.847]. Həmin sənədə aid əlavə qeyddə göstərilir ki, tam və dəqiq hesabat təqdim edilmədiyi üçün Türkiyədən neçə nəfərin köçürüldüyü dəqiq göstərilməmişdir. Lakin hesablaşma komissiyasının təxmini sayına görə, Osmanlı dövləti ərazisindən 84 min nəfərdən artıq erməni və yunan köçürüldüyü məlum olur [32, sənəd 830, s.847]. Lakin 1831-ci il aprelin 24-də qraf Paskeviçin adına verilmiş Əlahəzrətin buyuruğunda Türkiyə vilayətlərindən köçürülmüş xristianlar, yəni erməni və yunanlardan ibarət 14 mindən çox ailə (90 min nəfərə qədər) üçün 380 min rubl gümüş pul ayrıldığı bildirilirdi

\* Axıska paşalığı indiki Gürcüstan Respublikasının Cavaxeti bölgəsidir. XX əsrin ortalarında Stalin rejmi bölgənin yerli əhalisi olan Məhsəti türklərini zorla Mərkəzi Asiyaya köçürdükdən sonra yenidən, ikinci dəfə bu bölgəyə erməniləri yerləşdirdi. Qonşulara qarşı saxta torpaq iddialarından çəkinməyən ermənilər müasir dövrdə Cavaxeti (Məhsəti) bölgəsinə də ərazi iddiası irəli sürürlər.

[89, 61; 32, sənəd 832, s.847]. General Paskeviç özü köçürülənlərin 90 mindən artıq [32, sənəd 829, s.845; 172, 66], erməni tarixçisi Tavakalyan isə 100 min nəfərə yaxın olduğunu göstərirlər [186, 37].

Osmanlı imperiyası ərazisindən Gürcüstana köçürülən ermənilər əsasən Azərbaycan və Məhsəti türklərinin yaşadığı bölgələrdə yerləşdirildi. Bu faktı gürcü müəllifləri də öz əsərlərində təsdiq edirlər. Ədirnə müqaviləsindən sonra 106 mindən çox erməni general Paskeviçə Axıska torpağında məskunlaşmaq üçün müraciət etdi. Köçürmənin birinci böyük axını Axıskaya, ikincisi isə Kvemo-Kartliyə (Borçalı — *red.*) oldu [212, 75]. General Paskeviç Ərzurumdan köçürülən 100 min ermənini Axılkələk və Axıska bölgələrinə yerləşdirdi [212, 100]. Artıq 1832-ci ildə Axıska əhalisinin əksəriyyətini ermənilər təşkil edirdi [213, 82-111]. Digər müəllifin məlumatına görə, Rusiya tərəfindən köçürülən 20 min erməni ailəsi Cavaxetidə [Axıska — *red.*] yerləşdirildi [211,70].

Ümumiyyətlə, Türkiyədən keçmiş İrəvan xanlığı ərazisinə köçürülən ermənilər şəhərlərdə yerləşmək istəmədiyindən özləri üçün yaşayış məskəni olaraq Göyçənin cənubunu və qərbində, Dərəçiçək, Abaran, Sürməli və Talın mahallarını seçdilər [45, 93; bax: 182, 118]. Beləliklə, yeni köçürülənlərin əksəriyyəti İrəvan vilayətinin şimal və mərkəzi hissələrində və demək olar ki, bütünlüklə Pəmbək-Şörəyeldə yerləşdirildilər. Bunun nəticəsində Pəmbək və Şörəyeldə ermənilər 96 faizə çatdırıldı [71, II, 303-304; 182, 118].

Ermənilərin İrandan köçürülməsi zamanı fəallıq göstərən hərbiçilər və din xadimləri mükafatlandırıldıqları kimi, Türkiyədən köçürülmələr zamanı da xidməti olanlara yüksək mükafatlar verildi.

İ.Şopenin apardığı siyahıyaalmanın nəticələrinə görə, ümumiyyətlə, 1828-1829-cu illər Rusiya — Türkiyə müharibəsindən sonra "Erməni vilayəti"nə Türkiyədən 21666 nəfər (3682 ailə) erməni, 324 nəfər (67 ailə) yezidi kürd köçürülmüşdür. ***Köçürülən ermənilər əsasən***

*keçmiş İrəvan xanlığının Qırxbulaq, Sürməli, Talın, Körpübasar, Abaran, Dərəçiçək və Göyçə mahallarının 129 kəndində yerləşdirildi* [95, 636-642; 109, 40].

Qeyd olunmalıdır ki, Şimali Azərbaycana məxsus olan Şörəyel və Lori-Pəmbək bölgələri 1801-1805-ci illərdə Gürcüstana birləşdirildiyindən, "Erməni vilayəti" nə daxil edilməmiş və Gürcüstanın tərkibində qalmışdı. 1829-cu ilədək (yəni Rusiya — Türkiyə müharibəsindən sonra ermənilərin rəsmi surətdə köçürülməsinə qədər) Şörəyel-Pəmbək distansiyasına 1536 erməni ailəsi (5425 nəfər kişi cinsi) köçürülmüşdü. Sonra isə Türkiyədən 3148 ailə (10575 nəfər kişi cinsi) köçürüldü. 1832-ci ilin sonu, 1833-cü ilin əvvəlində Türkiyədən Zaqaya köçürülən ermənilərdən 182 ailə (674 nəfər kişi cinsi) yenidən Şörəyel-Pəmbək distansiyasına gətirildi. Köçürülənlər arasında 169 nəfər yunan və 963 nəfər erməni katoliki də var idi [71, h.II, 302-304; 109, 41]. Smirnova görə isə, Türkmənçay və Ədirnə müqavilələrinin onlara verdiyi hüquqdan yararlanan ermənilər İrandan 90 min nəfər, Türkiyədən isə təxminən 75 min nəfərədək köçürülərək Azərbaycan ərazisində məskunlaşdırıldı [183,180]. Erməni mənşəli amerikalı tarixçisi C.Bornoutyan öz tədqiqatında Rusiya işğalından sonra İrəvan xanlığına xeyli sayda erməni əhalinin köçürülüb gətirildiyini, azərbaycanlıların isə ata-baba yer adlarının erməniləşdirildiyini etiraf edir; məsələn, Osmanlı imperiyasından ermənilər köçürüləndən sonra Göyçə mahalının mərkəzinin [Kəvər — *red.*] ermənilər tərəfindən dəyişdirilərək Nor Bayazid adlandırıldığını qeyd edir [200, 37-38; 145, 122].



## *İrəvan xanlığı ərazisində etnodemoqrafik vəziyyətin ermənilərin xeyrinə dəyişdirilməsi*

Rusiya imperiyası tərəfindən həyata keçirilən bu qanlı siyasət nəticəsində İrəvan xanlığında etnodemoqrafik vəziyyət ermənilərin xeyrinə dəyişdirildi.

Qeyd etdiyimiz kimi, 1828-ci il martın 21-də Azərbaycan torpaqları hesabına yaradılan "Erməni vilayəti" İrəvan və Naxçıvan əyalətlərinə və Ordubad dairəsinə bölünmüşdü. İmperatorun fərmanı ilə "Erməni vilayəti" təşkil olunan zaman İrəvan əyalətində 4 dairə yaradıldı: İrəvan, Sərdarabad, Şərur və Sürməli. Həmin dairələrə daxil edilən mahallar isə əvvəlki sayında saxlanıldı [71, IV, 270].

Ermənilərin İrandan və Türkiyədən İrəvan xanlığı ərazisinə köçürülməsi işğaldan sonra uzun müddət davam etdirildi. Matenadarda saxlanılan sənədlərə istinad edən N.A.Tavakalyan İrandan köçürülən ermənilərin sayının 8510 ailə olduğunu qeyd edir [186, 33].

1834-cü ilin kameral təsvirinə görə, İrəvan şəhərinin ətrafında yaşayan 2750 ailədən 1807 ailə tatar (yəni Azərbaycan türkü — *red.*), 898 ailə erməni, 40 boşa (qaraçı — *red.*) ailəsi vardı və onların içərisində çoxu müxtəlif peşədən olan ustalar və sənətkarlar idi [71, IV, 291]. Həmin kameral təsvirə görə, bütövlükdə İrəvan əyalətində 22336 ailə var idi ki, bunun da 65300 nəfərini kişi cinsi təşkil edirdi. Bunların 29690 nəfəri tatar (yəni Azərbaycan türkü — *red.*), 10350 nəfəri əvvəllər köçürülmüş ermənilər və 24255 nəfəri İran və Türkiyədən yenicə köçürülən ermənilər, 1000 nəfərə yaxını Bayazid paşalığından buraya köçürülən yezidi kürdlər və az bir hissəsi boşa adlanan qaraçılardan ibarət idi [71, IV, 270-271; bax: bölmənin sonu, cədvəl 5].

## *Azərbaycanlı əhalinin doğma torpağından didərgin salınmasının başlanması*

Ermənilərin köçürülməsi ilə bağlı olaraq azərbaycanlı əhalinin təqib olunması və sıxışdırılması nəticəsində 1828- ci ildə İrəvan və Naxçıvandakı müsəlmanlar açıq və ya gizli şəkildə vətənlərini tərk edib xarici ölkələrə pənah aparmaqda davam edirdilər [32, sənəd 622, s.646; sənəd 623, s.647]. Bu cür vəziyyət Rusiya işğalçılarını və gəlmə erməniləri tamamilə təmin edirdi. Belə ki, 1828-ci ilin aprelində Paskeviçin verdiyi əmrə görə, İrəvan əyalətini tərk edən müsəlman köçkünlər Rusiya hüdudlarına (yəni öz vətənləri olan İrəvan xanlığı ərazisinə — *red.*) yalnız onun xüsusi icazəsi əsasında qayıda bilərdilər [32, sənəd 438, s.490].

1829-cu ilin əvvəlində qraf Paskeviç-"Erivanski"-nin tapşırığı ilə kollec assessoru İ.Şopen "Erməni vilayəti"ndə kameral siyahıyaalma keçirdi. Əlyazması 20 cilddən ibarət olan həmin siyahıyaalmanın nəticələri müəllifin 1852-ci ildə nəşr edilən "Erməni vilayətinin Rusiya imperiyasına birləşdirilməsi dövrünün tarixi abidəsi" adlı əsərində verilməmişdir. İ.Şopenin siyahıyaalmasına görə, müharibələrdən sonra "Erməni vilayəti"ndə mövcud olmuş 752 kənddən 521-i İrəvan əyalətinə, 179-u Naxçıvan əyalətinə, 52-si isə Ordubad dairəsinə aid idi [95, 485-508]. Müharibə nəticəsində vilayətin ərazisində 359 kənd, o cümlədən 310 kənd İrəvan əyalətində (nəzərə almaq lazımdır ki, o vaxt Şərur mahalı İrəvan əyalətinə daxil idi — *red.*), 43 kənd Naxçıvan əyalətində, 6 kənd isə Ordubad dairəsində xaraba qaldı. Bu Azərbaycan kəndlərinin əhalisi kütləvi qırğınlara məruz qaldı və öz doğma yurd-yuvalarından didərgin salındı [95, 510-518]. Deməli, dağıdılmış və xaraba qalan kəndlərlə birlikdə "Erməni vilayəti"ndə cəmi 1111 kənd (359 xaraba qalmış və 752 abad kənd) olmuşdur ki, bunla-

rın da 831-i (521 abad və 310 xaraba kənd) əvvəllər İrəvan xanlığının ərazisinə daxil idi [109, 23; bax: bölmənin sonu, əlavə 2;3].

İ.Şopenin hesablamasına görə, İrəvan və Naxçıvan xanlıqlarının Rusiya tərəfindən işğal edilməsində "Erməni vilayəti"ni təşkil edən ərazilərdə təxminən 23730 ailə (İrəvan əyalətində 17000, Naxçıvan əyalətində 4600, Ordubad dairəsində isə 2130 ailə) yaşamışdır ki, bu da, orta hesabla hər ailəyə 5 nəfər olmaqla, 118650 nəfər edir [95, 542].

Siyahıyaalmanın nəticələrinə görə, köçürülməyədək vilayətdə 81749 nəfər müsəlman və 25151 nəfər erməni\* qeydə alınmışdı. Bu tarixi fakt ermənilərin kütləvi surətdə köçürülüb gətirilməsinə baxmayaraq, yerli azərbaycanlı əhalinin yenə də böyük üstünlük təşkil etdiyini göstərir. Bundan əlavə, İ.Şopenin siyahıyaalmasında ayrı-ayrı yaşayış məntəqələri üzrə İrandan (35560 nəfər) və Türkiyədən (21666 nəfər) Azərbaycan torpaqlarına köçürülən erməni ailələrinin sayı (ümumilikdə 10631 ailə) və onların hansı yaşayış məntəqələrində məskunlaşdırıldığı da göstərilmişdir [95, 639-642]. Bu da siyahıyaalmanın o zamankı tarixi reallığı əks etdirən ilk mənbə olduğunu göstərir [bax: bölmənin sonu, əlavə 1].

Ermənilərin Azərbaycan torpaqlarına köçürülməsi sonrakı illərdə də davamlı olaraq həyata keçirilirdi. Qədim Azərbaycan torpağı olan İrəvan xanlığının ərazisində Rusiya işğalından sonra gəlmə ermənilərin sayının süni surətdə artırıldığı, yerli Azərbaycan türklərinin isə sayının azaldığını çox aydın göstərir. Belə ki, 1826-1828-ci illər Rusiya işğalınadək İrəvan xanlığında ermənilərin sayı 20 faizdən\*\* də az olduğu halda, işğaldan sonra — 1832-ci ildə artıq onların sayı 55,5 %-ə çatdırılmışdı.

\* İ.Şopenin siyahıyaalmasına əsasən, "Erməni vilayəti"ndə "əvvəllər yaşayan" ermənilər bura XIX əsrin əvvəllərindəki Rusiya — İran və Rusiya — Türkiyə müharibələri zamanı köçürülmüşdülər.

\*\* Qeyd etdiyimiz kimi, İrəvan xanlığı əhalisinin təqribən 20%-ə qədərini təşkil edən ermənilərin əksəriyyəti bura əsasən XIX əsrin əvvəllərində Rusiya işğalının başlandığı dövrdə köçürülmüşdü.

Əhalinin demoqrafik tərkibində zorla aparılmış dəyişikliyi rus mənbələri də təsdiq edir: *"Pəmbək və Şörəyelin əhalisi rus işğalından sonra dəyişdi. Yerli əhalini (yəni Azərbaycan türklərini — red.) gəlmələr (yəni ermənilər — red.) əvəz etdi. Belə ki, yerli əhali içərisində oranın əvvəlki sakini olmuş hər hansı bir qoca ermənini nadir halda taparsan. Yeni əhali buraya əsasən "Erməni vilayəti"ndən, Ərzurumdan, Qars və Kürdüstandan köçürülmüşdür. Hazırda Pəmbək distansiyasının sakinləri 2 hissəyə bölünür. Yerli sakinlər (yəni Azərbaycan türkləri — red.) və yeni köçürülənlər (yəni ermənilər — red.). Axırıncılar Rusiya — Türkiyə müharibəsindən sonra 1829-cu ildə rus hökumətinin təbəəliyinə keçənlərdir".* 1829-cu ilin kameral təsvirinə görə, distansiyanın əhalisi — yerli sakinlər 1536 ailə (5425 nəfər) və yeni köçürülənlər 3148 ailədən (10575 nəfər kişi cinsi) ibarətdir [71, II, 303; 122, 95-96].

Ən çox etnik dəyişikliyə İrəvan və Naxçıvanın kənd əhalisi məruz qaldı. Hər iki əyalətdə ermənilərin sayı 2 dəfədən çox artdı. İrəvanda ermənilər sayca yerli əhali ilə bərabərleşdi, Naxçıvanda isə əhalinin 1/3-nə çatdı. Şəhər əhalisi içərisində azərbaycanlılar — İrəvan şəhərində 64%, Naxçıvanda 66% çox, Ordubadda 98% üstünlük təşkil edirdi [95, 635-638; 182, 118]. Qeyd etmək lazımdır ki, Naxçıvan bölgəsində yerli əhalinin kütləvi narazılıqları nəticəsində ermənilər bu yerləri tərk etməyə məcbur oldular.

N. Voronov qeyd edirdi ki, ümumiyyətlə, köçürülənlər məskunlaşdırılarkən rus hökuməti erməniləri bu ərazilərə yerləşdirməklə müsəlman elementinin əhəmiyyətini azaltmağa çalışırdı [45, 92].

1832-ci il siyahıyaalmasına görə, İrəvan əyalətindəki kəndlərdən 463-də müsəlmanlar [Azərbaycan türkləri — red.], 98-də ermənilər, 65 kənddə isə azərbaycanlılar və ermənilər qarışıq yaşayırdılar. Əv-

vəllər ermənilərin heç yaşamadığı Göyçə, Abaran, Vedibasar, Şərur və digər mahallarda onların kütləvi şəkildə yerləşdirilməsi diqqəti cəlb edir. İrandan köçürülən ermənilər Azərbaycan türklərinin tərktəməyə məcbur olduqları 62 kənddə, Azərbaycan türklərinin yaşadığı 68 kənddə, qarışıq əhalisi olan 24 kənddə və yalnız yeni salınmış 32 erməni kəndində məskunlaşdılar. Türkiyədən köçürülən ermənilər, İrandan köçürülənlərdən fərqli olaraq, rus işğalına qədər ancaq müsəlmanların yaşadıkları, lakin məcburiyyət qarşısında tərktətdikləri 64 kənddə yerləşdirildi. Onların bir hissəsi bundan əvvəl köçüb gəlmiş ermənilərin (15 kənd) və İran ermənilərinin (23 kənd) və ya əhəlinin qarışıq yaşadığı kəndlərdə (12 kənd) məskunlaşdırıldı. Yalnız Türkiyə ermənilərinin cüzi hissəsi azərbaycanlı-erməni kəndlərində (12 kənd) yerləşdi. Beləliklə, erməni köçkünləri boşaldılmış 126 azərbaycanlı kəndində, azərbaycanlıların yaşadığı 70 kənddə, 22 qarışıq və 47 erməni kəndində məskunlaşdırıldılar [95, 543-630; bax: 182, 118-119].

Hətta, ermənilərin Şimali Azərbaycan torpaqlarına köçürülməsi layihəsini hazırlayan Qriboyedovun özü belə köçürmə prosesini mənfə qiyəmətləndirmiş və ermənilərin dövlət torpaqlarında deyil, əsasən müsəlmanlara — mülkədarlara və kəndlilərə məxsus torpaqlarda yerləşdirildiklərini və onların burada müsəlmanları sıxışdırdıklarını qeyd edir [32, sənəd 618, s.642].

Şimali və Qərbi Azərbaycana köçürülən ermənilərin böyük hissəsi dövlət kəndliləri olan azərbaycanlıların torpaqlarında yerləşdirildi. Bu torpaqların sahibləri yay aylarında yaylaqlarda olduqlarına görə ilk vaxtlar gəlmə ermənilərin yerləşdirilməsi əməliyyatı sakit bir şəraitdə gedir, elə bir münaqişə baş vermirdi. Lakin sonralar yerli əhəli yaylaqdan qayıtdıqdan sonra bu prosesin daimiləşdiyini görə

müsəlmanların ciddi narazılıq dövrü başladı. Rus diplomatı Qriboyedov bu məsələ ilə əlaqədar olaraq yazırdı: *"Ermənilərin ilk dəfə buraxıldıqları torpaqlara əbədi sahib duracaqlarından müsəlmanlar içəri-sində yaranan vahiməni aradan qaldırmaq və sonuncuların düşdükləri ağır vəziyyətin uzun sürməyəcəyini bildirməklə onları sakitləşdirmək məsələsini biz dəfələrlə götür-qoy etmişik"* [47, 341]. Maraqlıdır ki, Rusiya səfirinin təklifinə əsasən müsəlmanlara ermənilərin onların torpaqlarında məskunlaşdırılması barədə yalan məlumatlar verildi. Qriboyedov yazırdı ki, indi biz müsəlmanları düşdükləri bu çətin vəziyyətlə barışdırmalı və onları inandırmalıyıq ki, ermənilər bu torpaqlarda müvəqqəti qalacaqlar. Çünki, azərbaycanlılarda belə bir fikir yaranıb ki, *"ermənilər ilk dəfə ayaq basdıqları torpaqlara həmişəlik yiyələnirlər"*. Biz müsəlmanları bu fikirdən daşındırmalıyıq [47, 341].

Köçürmə komissiyasının verdiyi təlimata görə, yeni salınan xristian-erməni kəndləri müsəlman-azərbaycanlı kəndlərindən ayrı olmalı, xristianlar-ermənilər xüsusi dairə və mahallarda yerləşdirilməli idi [90, 159].

İrəvan xanlığının ərazisinə ermənilərin kütləvi köçürülmələri sonrakı dövrlərdə də davam etdirildi. Ermənilərlə yanaşı, yezidi kürdlər də İrəvan xanlığı ərazisində yerləşdirildi. 1834-cü ilin məlumatına görə, Bayaziddən gətirilən 1000 nəfər (təqribən 300 ailə) yezidi kürd İrəvan əyalətində məskunlaşdırıldı [71, h.IV, 270-271]. Ələyöz (Alagöz) dağının ətəyindəki bir sıra boşaldılmış Azərbaycan kəndlərində də yezidi kürdlər məskunlaşdırıldı. Yezidi kürdlər 1839-cu ildə Mirək, Quruboğaz, Carcarçı, Çobangərəkməz kəndlərində, sonralar isə Pəmbək, Qundaxsaz, Böyük Camışlı, Kiçik Camışlı və Korbulaq kəndlərində yerləşdirildi. Nəhayət, 1877-ci ildə yezidi kürdlər Bağ-

dad-Dolu-Taxt və Kiçik Cəngi (və ya Şah Səngər) kəndlərində yerləşdirildi [70, 4]. Türkiyədən köçürülən yunanlar isə əsasən Şörəyel-Pəmbək distansiyasının Bayandur, Sisimədən, Alakilsə (Baytar) kəndlərində və Gümrüdə məskunlaşdırıldı [109,42].

Ümumiyyətlə, 1826-1828-ci illər Rusiya — İran və 1828-1829-cu illər Rusiya — Türkiyə müharibələrindən sonra kütləvi köçürmələr zamanı "Erməni vilayəti"nə — İrəvan və Naxçıvan xanlıqlarının ərazisinə İran və Türkiyədən 57226 nəfər erməni (10631 ailə) köçürüldü. Köçürülmələrdən əvvəl həmin ərazidə cəmi 25151 nəfər (4428 ailə) erməni yaşayırdı ki, onlar da bundan əvvəlki müharibələr zamanı köçürülmüşdü. Müharibələr nəticəsində İrəvan və Naxçıvan xanlıqlarının ərazisindən Azərbaycan türklərinin xeyli hissəsi qaçqın düşmüş, orada yalnız 81749 nəfər (16078 ailə) azərbaycanlı qalmışdı. Kütləvi köçürmələrdən sonra "Erməni vilayəti"ndə ermənilərin sayı 82377 nəfərə (15059 ailə) çatdı. Nəticədə vilayətdə erməni əhali müsəlmanları, cüzi də olsa, sayca üstələdi [95, 642; 109,42]. Bununla da bu qanlı siyasəti həyata keçirən çar Rusiyası və erməni siyasətçiləri öz çirkin məqsədlərinə nail oldular. Ümumiyyətlə, İrandan köçürülən 8249 ailədən 6949-nun "Erməni vilayəti"ndə yerləşdirilməsi nəzərə alınsa, onda belə qənaətə gəlmək olar ki, qalan 1300 ailə Qarabağa və Zəngəzura köçürülmüşdür [109, 32].

1840-cı ildə "Erməni vilayəti" ləğv edildi. Onun əvəzində İrəvan qəzası yaradıldı və bu qəza Gürcü-İmereti quberniyasının tərkibinə daxil edildi. Bununla Azərbaycanın ərazi-dövlətçilik ənənələrinə növbəti zərbə vuruldu və İrəvan xanlığının ərazisində erməni dövləti yaratmaq üçün növbəti addım atıldı. 1849-cu ildə İrəvan, Aleksandropol [Gümrü — *red.*], Naxçıvan, Ordubad və Novo-Bayazid [Göyçə mahalının şərq hissəsi — *red.*] qəzalarından ibarət İrəvan quberniya-



sı təşkil edildi və 1917-ci ilə qədər bu struktur əsasən dəyişməz qaldı [109, 24]. İrəvan quberniyasının yaradılması Şimali Azərbaycan ərazisində erməni dövləti yaradılması yolunda həlledici addım oldu.

Yeri gəlmişkən, XIX əsrin əvvəlində Rusiya imperiyasının bəzi hakim dairələri Cənubi Qafqazda — Azərbaycan torpaqlarında ermənilərin deyil, məhz rus kolonistlərinin — kazaklar, molokanlar, duxoborlar və başqa təriqətlərdən olan xristian əhalinin yerləşdirilməsinə üstünlük verirdi. Bu məqsədlə bir neçə layihə hazırlansa da, sonralar onların icrası təxirə salındı.

N.N.Şavrov Rusiyanın Cənubi Qafqazdakı müstəmləkəçilik siyasəti haqqında yazır: *"Biz müstəmləkəçilik fəaliyyətimizə Cənubi Qafqazda rusların deyil, bizə yad olan xalqların yerləşdirilməsindən başladıq... 1826-1828-ci illər müharibəsinin qurtarmasından sonrakı iki il ərzində — 1828-ci ildən 1830-cu ilədək Cənubi Qafqaza 40 min İran və 84 min Türkiyə erməni köçürdük və onları erməni əhalinin cüzi olduğu Yelizavetpol və İrəvan quberniyalarının ən yaxşı dövlət torpaqlarında yerləşdirdik. Onları, həmçinin, Tiflis quberniyasının Borçalı, Axıska və Axıləkək qəzalarında yerləşdirdik. Onların yerləşdirilməsi üçün 200 min desyatindən artıq dövlət torpağı ayrıldı, müsəlmanlardan 2 milyon rubldan artıq məbləğdə xüsusi mülkiyyət torpaqları satın alındı. Yelizavetpol quberniyasının dağlıq hissəsi və Göyçə gölünün sahili həmin ermənilərlə məskunlaşdırıldı. Nəzərə almaq lazımdır ki, rəsmi köçürülən 124 min nəfər erməni ilə yanaşı, qeyri-rəsmi şəkildə köçənlər də çox olmuşdur və ümumiyyətlə, köçürülənlərin sayı 200 min nəfərdən xeyli artıqdır"* [92, 63; 109,43].

Ermənilərin keçmiş İrəvan xanlığı ərazisinə axını 1877-1878-ci illər Rusiya — Türkiyə müharibəsindən sonra daha da gücləndi. XIX əsrin 90-cı illərində Türkiyədə dövlətə qarşı baş verən erməni qiyam-

larının yatırılmasından sonra daha 400 minə yaxın erməni yenə də Cənubi Qafqaza — Azərbaycan torpaqlarına köçdü. N.Şavrov qeyd edir ki, XIX əsrin əvvəlində Cənubi Qafqazda yaşayan 1.300.000 erməninin bir milyondan çoxu yerli əhali deyil, onları bura biz köçürüb gətirmişik. N.Şavrovun yazdıqlarını orijinalda olduğu kimi təqdim edirik: *"Кроме армян в наши пределы переселилось не которое количество айсор, а также и мусульман (в Бакинскую губернию), но наибольшее количество переселенцев выпадает на долю армян: так, из 1.300 т., проживающих ныне в Закавказье армян, более 1.000.000 душ не принадлежит к числу коренных жителей края и поселены нами"* [92,63].

Beləliklə, XIX əsrin əvvəllərində Qacarlar İranı və Osmanlı dövlətini məğlubiyyətə uğradaraq Cənubi Qafqazı işğal edən Rusiya imperiyası zor gücünə regionun etnik mənzərəsini dəyişdi. İran və Türkiyəyə qarşı yeni müharibələrə hazırlaşan çar Rusiyası Cənubi Qafqazda yeni xristian — bufer xətti yaratmaq üçün kütləvi surətdə erməniləri İran və Türkiyədən yenidən işğal olunmuş Şimali Azərbaycan torpaqlarına — keçmiş İrəvan, Naxçıvan, Qarabağ xanlıqlarının ərazisinə və digər yerlərə köçürdü.

Bununla XIX əsrin 20-30-cu illərindən başlayaraq Cənubi Qafqazın etnik xəritəsində yeni toplum — erməni toplumu peyda oldu. İran və Osmanlı dövlətinə qarşı müharibələrdə daim Rusiyaya hər cür xidmət göstərən və Azərbaycan, Gürcüstan, Türkiyə əraziləri hesabına özünə dövlət yaratmağa çalışan ermənilər Cənubi Qafqazda daimi gərginlik ocağı yaratdılar. Bütün Cənubi Qafqazda və Şərqi Anadoluda ermənilərin və onların havadarlarının əli ilə törədilən soyqırımları və deportasiyalar dövrü başlandı. Bu qanlı siyasətin əsas hədəfi isə Azərbaycan və Türkiyə oldu.

**İRƏVAN XANLIĞI**  
RUSIYA İŞGALI VƏ ERMƏNİLƏRİN ŞİMALI AZƏRBAYCAN  
TORPAQLARINA KÖÇÜRÜLMƏSİ

*Cədvəl 1.*

İrandan ermənilərin Şimali Azərbaycana köçürülməsi və yerləşdirilməsi  
(1828-ci il)

haradan	tarix 1828	miqdarı	köçürmə işlərinə rəhbərlik edən şəxs	köçürüldüyü bölge
<i>1</i>	<i>2</i>	<i>3</i>	<i>4</i>	<i>5</i>
Marağa	7-8 mart		Qamazov və Voynikov	
Təbriz	9-16 mart		knyaz Arqutinski- Dolqorukov	
Qəzvin				
Səlməs və Xoy		200 ailə  20 aprelədək hər iki xanlığı 5000 erməni ailəsi tərk etmişdi	knyaz Arqutinski- Dolqorukov	Sürməli mahalı
Urmiya (kəndləri — Camal, Kəhriz, Qulinağa, Svatlı, Lulustoa, Qızılca, Axtəxan, Baxşıkənd, Aqismeyl, Barispe, Savra, Xosrov, Avtavan və Pacuk)	22-23 mart, 20-21 aprel rus qoşun- larının Urmianı tərk etməsi	}	Kollec assessoru Qamazov, knyaz Şalikov və kapitan Şaqubatov	Lazaryev bu zaman köçürü- lənləri Naxçıvan və İrəvana deyil, Qarabağa yönəltməyə çalışmalarını əmr etmişdi

**İRƏVAN XANLIĞI**  
RUSİYA İŞĞALI VƏ ERMƏNİLƏRİN ŞİMALI AZƏRBAYCAN  
TORPAQLARINA KÖÇÜRÜLMƏSİ

<i>1</i>	<i>2</i>	<i>3</i>	<i>4</i>	<i>5</i>
Xoy	13 aprel, 9 may (mayın 22-də Xoya qayıdan Lazaryev orada qalan ermənilərin bir hissəsini kəçürməyə hazırladı və mayın 29-da oranı tərk etdi)	mayın axırında kəçürülməli idi }	Podporuçik İskritski, knyaz Şalikov və Arqutinski- Dolqorukov	əsasən İrəvana kəçürüldülər, Naxçıvana kəçürülənlər ərzaq çatışmazlığı üzündən Lazaryev tərəfindən yol xərcləri verilməklə İrəvan və Qarabağ xanlıqlarına yönəldildi
Üzümçü və ətraf kəndləri			Knyaz Şalikov	Qarabağa
Cənubi Azərbay- candan kəçürülən ermənilər	1828-ci ilin 26 fevralından 11 iyunadək	cəmi 8249 ailə (40 min nəfərdən çox), yerlərdə qalan 1500 ailə istisna olmaqla, kəçürülmüşdü. Kəçürülənlərdən 300 sənətkar ailəsi İrəvan şəhərində yerli şəhərlilərin evlərində yerləşdirilmişdi.	Polkovnik Lazaryev	İrəvan, Naxçıvan və Qarabağa kəçürülməli idilər. İrəvan əyalətinə kəçürülən ermənilərin böyük hissəsi ən yaxşı mahallarda: Şərrur, Dəvəli, Gərniçay, Zəngi, Abaran, Qırxbulaq, Dərəçiçək və Çuxursəddə, yəni Sürməli mahalında yerləşdirildilər.

**Mənbələr:**

Глинка С.Н. Описание переселения армян аддербийджанских в пределы России, М., 1831.  
Ениколопов И. Грибоедов и Восток, Ереван, 1954.

*Əlavə 1.*  
1829-1832-ci illərdə “Erməni vilayəti”ndə (keçmiş İrəvan və Naxçıvan xanlıqlarının ərazisi) keçirilən kameral siyahıyaalmanın nəticələri

№ по общин		Название городов и селений.	Мюхаммедань.				Ко- личество.	
№ общин	№ по ма-га-лямъ.		Число се-менствъ.	Число душъ.				Число се-менствъ.
				муж.	жен.	итого		
<b>ПРОВИНЦІЯ ЭРІВАНСКАЯ.</b>								
<b>1. Города Эривань.</b>								
		Шагарской . . . . .	802	1627	1327	3199	244	
		Въ частяхъ { Табабанинской . . . . .	594	1333	1204	2537	277	
		{ Татаръ и Армянъ . . . . .	—	—	—	—	46	
		Дамирбулагской . . . . .	411	789	806	1595	—	
		Итого . . . . .	1807	3749	3582	7331	567	
<b>Магалы:</b>								
<b>1. Кирлъ-булагскій.</b>								
1	1	Охчабердъ . . . . .	12	33	40	73	—	
2	2	Маягюсъ . . . . .	11	34	26	60	—	
3	3	Джювришъ . . . . .	—	—	—	—	22	
4	4	Кемазъ . . . . .	13	21	16	37	—	
5	5	Тутія . . . . .	10	21	15	36	—	
6	6	Зааръ . . . . .	20	49	40	89	—	
7	7	Чаткрапъ . . . . .	4	10	9	19	—	
8	8	Гямрисъ . . . . .	—	—	—	—	6	
9	9	Агазоръ . . . . .	3	13	14	27	9	
10	10	Банъ-кендъ . . . . .	—	—	—	—	—	
11	11	Шагабъ . . . . .	—	—	—	—	—	
12	12	Арамусъ . . . . .	—	—	—	—	—	
13	13	Дзакъ . . . . .	—	—	—	—	1	
14	14	Ариджъ . . . . .	—	—	—	—	33	
15	15	Аванъ . . . . .	—	—	—	—	—	
16	16	Чалмакчи (по-армянски Норки) . . . . .	—	—	—	—	80	
17	17	Капакиръ . . . . .	2	10	5	15	58	
18	18	Китранъ . . . . .	6	14	13	27	—	
19	19	Пютни . . . . .	—	—	—	—	18	
20	20	Меглюбъ . . . . .	—	—	—	—	—	
21	21	Илларъ . . . . .	—	—	—	—	18	
22	22	Елкованъ . . . . .	—	—	—	—	17	
		Итого . . . . .	81	205	178	383	262	

**İRƏVAN XANLIĞI**  
 RUSIYA İŞGALI VƏ ERMƏNİLƏRİN ŞİMALI AZƏRBAYCAN  
 TORPAQLARINA KOÇURÜLMƏSİ

545

Армянской-Области.

546

**НІЯ АРМЯНСКОЙ-ОБЛАСТИ.**

А Р М Я Н Ъ В О О Б Щ Е.												В с е г о .							
РЕННЫХЪ.*			П Е Р Е С Е Л Е Н Ц Е В Ъ .										Число семействъ.				Д у ш ь .		
Число душъ.			Изъ Персии.						Изъ Турции.										
			Число душъ.			Число семействъ.			Число душъ.			Число семействъ.			Число душъ.				
муж.	жен.	итого	муж.	жен.	итого	муж.	жен.	итого	муж.	жен.	итого	муж.	жен.	итого	муж.	жен.	итого		
530	468	998	231	598	513	1111	8	14	16	30	1285	2769	2569	5338					
589	587	1176	87	187	187	374	3	11	7	18	961	2120	1985	4105					
101	94	195	—	—	—	—	—	—	—	—	46	101	94	195					
—	—	—	48	118	112	230	—	—	—	—	459	907	918	1825					
1220	1149	2369	366	903	812	1715	11	25	23	48	2751	5897	5566	11463					
—	—	—	—	—	—	—	—	—	—	—	12	33	40	73					
—	—	—	—	—	—	—	—	—	—	—	11	34	26	60					
54	49	103	1	2	3	5	—	—	—	—	23	56	52	108					
—	—	—	—	—	—	—	—	—	—	—	13	21	16	37					
—	—	—	—	—	—	—	—	—	—	—	10	21	15	36					
—	—	—	—	—	—	—	—	—	—	—	20	49	40	89					
—	—	—	—	—	—	—	—	—	—	—	15	34	35	69					
15	14	29	26	96	74	170	—	—	—	—	32	111	88	199					
20	22	42	—	—	—	—	—	—	—	—	12	33	36	69					
—	—	—	2	4	5	9	—	—	—	—	2	4	5	9					
—	—	—	28	73	61	134	—	—	—	—	28	73	61	134					
—	—	—	53	123	98	221	1	4	3	7	54	127	101	228					
2	2	4	7	18	18	36	10	41	33	74	18	61	53	114					
100	92	192	9	24	23	47	1	2	2	4	43	126	117	243					
—	—	—	38	91	83	174	—	—	—	—	38	91	83	174					
197	181	378	13	32	32	64	3	9	6	15	96	238	219	457					
214	172	386	10	24	17	41	6	18	17	35	76	266	211	477					
—	—	—	—	—	—	—	—	—	—	—	6	14	13	27					
51	41	92	—	—	—	—	—	—	—	—	18	51	41	92					
—	—	—	5	19	14	33	1	10	7	17	6	29	21	50					
44	44	88	3	9	6	15	12	26	29	55	33	79	79	158					
46	36	82	10	22	22	44	4	13	11	24	31	81	69	150					
743	653	1396	216	561	482	1043	38	123	108	231	597	1632	1421	3053					

35

\* 1828-ci ildən əvvəl Azərbaycan torpaqlarında məskunlaşmış ermənilər nəzərdə tutulur.



ТАБЛИЦА НАРОДОНАСЕЛЕ

№ общин	№ по ма- га- лямь.	Название городов и селений.	Мюгаммедань.				Ко Число се- мействъ.
			Число се- мействъ.	Число душъ.			
				муж.	жен.	итого	
<i>2. Зати-басарскій.</i>							
23	1	Шинговить-Баять . . . . .	16	39	36	75	—
24	2	Чарь-бахъ . . . . .	7	17	14	31	—
25	3	Шинговить . . . . .	—	—	—	—	11
26	4	Нораговить . . . . .	—	—	—	—	28
27	5	Бейбутъ-абадь . . . . .	—	—	—	—	—
28	6	Улуханли . . . . .	311	970	767	1737	—
29	7	Неджи нижній . . . . .	45	203	208	411	—
30	8	Неджи верхній . . . . .	20	86	69	155	—
31	9	Гаджи-Әлясь . . . . .	75	250	195	445	—
32	10	Калали . . . . .	—	—	—	—	35
33	11	Агджа-кишлагъ . . . . .	14	33	37	70	—
34	12	Ширь-абадь . . . . .	—	—	—	—	51
35	13	Арбатъ . . . . .	50	139	125	264	—
36	14	Хачапарахъ . . . . .	75	182	144	326	—
37	15	Гегъ-гюмбадь . . . . .	4	12	9	21	8
38	16	Сарванларъ-хараба . . . . .	7	17	12	29	—
39	17	Дамирчи-шолли . . . . .	46	196	142	338	—
40	18	Кара-кишлагъ . . . . .	23	84	67	151	—
41	19	Вермазь-яръ . . . . .	11	33	28	61	—
42	20	Доугузъ-ганъ . . . . .	42	188	167	353	—
43	21	Сарванларъ-ули . . . . .	28	85	67	153	—
44	22	Риганли . . . . .	12	49	31	80	—
45	23	Абуль-кенди . . . . .	17	50	35	85	—
46	24	Сеидъ-кенди . . . . .	20	59	54	113	—
47	25	Сариджаларъ . . . . .	18	59	48	107	—
48	26	Шолли-мегмандаръ . . . . .	69	228	178	406	—
Итого . .			910	2979	2434	5413	133
<i>3. Гарни-басарскій.</i>							
49	1	Аг-гамаали . . . . .	45	118	114	232	—
50	2	Джабачии . . . . .	19	72	63	135	—
51	3	Кара-тапа . . . . .	6	26	19	45	—
52	4	Карадагли . . . . .	26	70	58	128	—
53	5	Харатли . . . . .	31	95	88	183	—
54	6	Богамли . . . . .	30	123	120	243	—



**НІІ АРМЯНСКОЙ ОБЛАСТИ.**

А Р М Я Н С К О Й О Б Л А С Т И.											В С Е Г О.							
Р Е Н Н Ы Х ъ.			П Е Р Е С Е Л Е Н Ц Е В ъ.								Д у ш ъ.							
Число душъ.			Изъ Персін.				Изъ Турціи.								Число семействъ.			
			Число душъ.			Число душъ.			Число душъ.									
муж.	жен.	итого	муж.	жен.	итого	муж.	жен.	итого	муж.	жен.					итого	муж.	жен.	итого
—	—	—	11	33	26	59	—	—	—	—	27	72	62	134				
—	—	—	—	—	—	—	—	—	—	—	7	17	14	31				
25	23	48	74	204	186	390	—	—	—	—	85	229	209	438				
82	76	158	84	264	224	488	—	—	—	—	112	346	300	646				
—	—	—	150	454	412	866	—	—	—	—	150	454	412	866				
—	—	—	—	—	—	—	—	—	—	—	311	970	767	1736				
—	—	—	24	68	46	114	—	—	—	—	69	271	254	525				
—	—	—	14	38	38	76	—	—	—	—	34	124	107	231				
—	—	—	—	—	—	—	—	—	—	—	75	250	195	445				
77	73	150	—	—	—	—	—	—	—	—	35	77	73	150				
—	—	—	—	—	—	—	—	—	—	—	14	33	37	70				
103	112	215	21	45	48	93	—	—	—	—	72	148	160	308				
—	—	—	31	61	66	127	—	—	—	—	81	200	191	391				
—	—	—	—	—	—	—	—	—	—	—	75	182	144	326				
18	14	32	33	84	63	147	—	—	—	—	45	114	86	200				
—	—	—	—	—	—	—	—	—	—	—	7	17	12	29				
—	—	—	—	—	—	—	—	—	—	—	46	196	142	338				
—	—	—	—	—	—	—	—	—	—	—	23	84	67	151				
—	—	—	—	—	—	—	—	—	—	—	11	33	28	61				
—	—	—	—	—	—	—	—	—	—	—	42	188	167	355				
—	—	—	—	—	—	—	—	—	—	—	28	85	67	153				
—	—	—	—	—	—	—	—	—	—	—	12	49	31	80				
—	—	—	—	—	—	—	—	—	—	—	17	50	35	85				
—	—	—	—	—	—	—	—	—	—	—	20	59	54	113				
—	—	—	—	—	—	—	—	—	—	—	18	59	48	107				
—	—	—	—	—	—	—	—	—	—	—	69	228	178	406				
305	298	603	442	1251	1109	2360	—	—	—	—	1485	4535	3841	8376				
—	—	—	43	101	102	203	—	—	—	—	88	219	216	435				
—	—	—	25	83	57	140	—	—	—	—	44	155	120	275				
—	—	—	4	13	10	23	—	—	—	—	10	39	29	68				
—	—	—	36	87	81	168	—	—	—	—	62	157	139	296				
—	—	—	—	—	—	—	—	—	—	—	31	95	88	183				
—	—	—	11	23	29	52	—	—	—	—	41	146	149	295				

ТАБЛИЦА НАРОДОНАСЕЛЕНІЯ

№ общій	№ по ма- га- ламъ.	НАЗВАНІЕ ГОРОДОВЪ И СЕЛЕНІЙ.	МЮГММЕДАНЪ.				№ село- мействъ.
			Число се- мействъ.	Число душъ.			
				муж.	жен.	итого	
55	7	Имамъ-шагли . . . . .	5	17	14	31	—
56	8	Кара-конили . . . . .	13	38	34	72	—
57	9	Койласаръ улія . . . . .	24	62	59	121	—
58	10	Тоханъ-шагли . . . . .	—	—	—	—	—
59	11	Шейхъ-задъ-Али . . . . .	61	250	224	474	—
60	12	Тамали . . . . .	—	—	—	—	—
61	13	Кара-гамзали . . . . .	11	33	22	55	—
62	14	Чинкдамли . . . . .	34	96	70	166	—
63	15	Башинъ-Али . . . . .	8	14	16	30	—
64	16	Огурбегли . . . . .	13	46	41	87	—
65	17	Чинаханли . . . . .	29	79	76	155	—
66	18	Даллуларъ бейюкъ . . . . .	10	27	19	46	—
67	19	Даллуларъ кичикъ . . . . .	—	—	—	—	—
68	20	Нозрузли . . . . .	1	4	3	7	—
69	21	Камарли . . . . .	31	88	79	167	—
70	22	Дарекали . . . . .	22	69	56	125	—
71	23	Юва . . . . .	5	18	15	33	—
72	24	Маасимли . . . . .	10	34	28	62	—
73	25	Бегдживазли . . . . .	22	57	45	102	—
74	26	Бузавандъ-Ахунди . . . . .	20	55	47	102	—
75	27	Арташатъ . . . . .	—	—	—	—	—
76	28	Курбанъ-кули (или Топрахъ-кале) . . . . .	12	22	18	40	—
77	29	Тапа-баши . . . . .	1	3	2	5	—
78	30	Двинъ . . . . .	15	32	19	51	—
79	31	Аязли . . . . .	7	21	22	43	—
80	32	Бузавандъ-куламъ-Али . . . . .	18	50	36	86	—
81	33	Догкузъ . . . . .	27	65	62	127	2
82	34	Яманджали . . . . .	10	26	18	44	—
83	35	Меграбли . . . . .	—	—	—	—	—
84	36	Агджа-кишлаги . . . . .	—	—	—	—	11
85	37	Джанатли . . . . .	13	27	32	59	—
86	38	Аг-багъ . . . . .	—	—	—	—	21
87	39	Ипакли . . . . .	5	11	11	22	—
88	40	Койласаръ-суфла . . . . .	1	3	2	5	—
89	41	Арпава . . . . .	8	19	16	35	—
90	42	Каравали . . . . .	16	53	49	102	—
91	43	Артагъ . . . . .	14	52	47	99	—
92	44	Эмвиджа . . . . .	11	26	19	45	—

İRƏVAN XANLIĞI

RUSIYA İŞGALI VƏ ERMƏNİLƏRİN ŞİMALI AZƏRBAYCAN  
TORPAQLARINA KOÇURÜLMƏSİ

533

Армянской-Области.

554

НІА АРМЯНСКОЙ-ОБЛАСТИ.

А р м я н ъ в о о б щ е.											В с е г о.			
Р е н н ы х ъ.			П е р е с е л е н ц е в ъ.								Ч и с л о с е м ь я н ъ.	Д у ш ъ.		
Ч и с л о д у ш ъ.			И з ъ П е р с и я.				И з ъ Т у р ц и я.					м у ж.	ж е н.	и т о г о.
			Ч и с л о с е м ь я н ъ.			Ч и с л о с е м ь я н ъ.			Ч и с л о с е м ь я н ъ.					
м у ж.	ж е н.	и т о г о	м у ж.	ж е н.	и т о г о	м у ж.	ж е н.	и т о г о	м у ж.	ж е н.		и т о г о		
—	—	—	79	191	169	360	—	—	—	—	84	208	183	391
—	—	—	39	92	72	164	—	—	—	—	52	130	106	236
—	—	—	58	115	106	221	—	—	—	—	82	177	165	342
—	—	—	43	87	89	176	—	—	—	—	43	87	89	176
—	—	—	—	—	—	—	—	—	—	—	61	250	224	747
—	—	—	16	41	40	81	—	—	—	—	16	41	40	81
—	—	—	29	60	65	125	—	—	—	—	40	93	87	180
—	—	—	87	191	177	368	—	—	—	—	121	287	247	534
—	—	—	48	101	74	175	—	—	—	—	56	115	90	205
—	—	—	31	80	65	145	—	—	—	—	44	126	106	232
—	—	—	—	—	—	—	—	—	—	—	29	79	76	155
—	—	—	36	74	80	154	—	—	—	—	46	101	99	200
—	—	—	33	70	64	134	—	—	—	—	33	70	64	134
—	—	—	38	118	96	214	—	—	—	—	39	122	99	221
—	—	—	54	139	102	241	—	—	—	—	85	227	181	408
—	—	—	43	123	105	228	—	—	—	—	65	192	161	353
—	—	—	51	123	97	220	—	—	—	—	56	141	112	253
—	—	—	—	—	—	—	—	—	—	—	10	34	28	62
—	—	—	48	136	114	250	—	—	—	—	70	193	159	352
—	—	—	8	17	18	35	—	—	—	—	28	72	65	137
—	—	—	90	191	179	370	—	—	—	—	90	191	179	370
—	—	—	—	—	—	—	—	—	—	—	12	22	18	40
—	—	—	10	22	18	40	—	—	—	—	11	25	20	45
—	—	—	36	68	64	132	—	—	—	—	51	100	83	183
—	—	—	—	—	—	—	—	—	—	—	7	21	22	43
—	—	—	28	80	70	150	—	—	—	—	46	130	106	236
6	2	8	38	92	88	180	—	—	—	—	67	163	152	315
—	—	—	23	53	40	93	—	—	—	—	33	79	58	137
—	—	—	28	62	56	118	—	—	—	—	28	62	56	118
26	19	45	12	32	28	60	—	—	—	—	23	58	47	105
—	—	—	—	—	—	—	—	—	—	—	13	27	32	59
38	54	92	38	82	73	155	—	—	—	—	59	120	127	247
—	—	—	24	42	42	84	—	—	—	—	29	53	53	106
—	—	—	18	42	38	80	—	—	—	—	19	45	40	85
—	—	—	6	11	9	20	—	—	—	—	14	30	25	55
—	—	—	—	—	—	—	—	—	—	—	16	53	49	102
—	—	—	—	—	—	—	—	—	—	—	14	52	47	99
—	—	—	—	—	—	—	—	—	—	—	11	26	19	45



ТАБЛИЦА НАРОДОНАСЕЛЕНИЯ

№ общий	№ по ма- га- ламь.	НАЗВАНИЕ ГОРОДОВЪ И СЕЛЕНІЙ.	МЮГАММЕДАНЬ.				Ко Число се- мействъ.
			Число се- мействъ.	Число душъ.			
				муж.	жен.	итого	
93	45	Араликъ . . . . .	20	44	48	92	—
94	46	Джофтликъ . . . . .	5	17	14	31	—
95	47	Сирбоганъ . . . . .	4	10	9	19	—
96	48	Байбургъ . . . . .	19	54	42	96	—
97	49	Гилянъ . . . . .	28	79	64	143	—
98	50	Кѣрин-кулаги . . . . .	26	64	65	129	—
99	51	Гѣль . . . . .	11	38	24	62	—
100	52	Кіохъ . . . . .	6	24	16	40	—
		Итого . . . . .	753	2231	1945	4176	34
<i>4. Веди-басарскій.</i>							
101	1	Хоръ-вирабъ . . . . .	3	4	4	8	—
102	2	Веди-сузла . . . . .	28	83	83	166	—
103	3	Али-Мюгаммедъ-кишлаги . . . . .	20	49	53	102	—
104	4	Шютли . . . . .	35	135	128	263	—
105	5	Халиса . . . . .	23	81	68	149	—
106	6	Давали . . . . .	2	11	17	28	—
107	7	Веди-улия . . . . .	131	441	358	799	2
108	8	Ташли . . . . .	16	43	41	84	—
109	9	Гѣраванъ . . . . .	9	35	24	59	—
110	10	Енгиджа . . . . .	4	18	19	37	—
111	11	Авшаръ . . . . .	13	42	38	80	—
112	12	Садаракъ . . . . .	135	469	409	878	—
113	13	Асни . . . . .	11	20	21	41	—
114	14	Кіорки . . . . .	3	11	6	17	—
115	15	Кадилы . . . . .	11	24	21	45	—
116	16	Карагачъ . . . . .	12	52	42	94	—
117	17	Джомунъ-басанъ . . . . .	9	26	25	51	—
118	18	Джигинъ . . . . .	37	87	91	178	—
119	19	Джирманъ . . . . .	24	61	44	105	—
120	20	Кюссизъ . . . . .	39	113	108	221	—
121	21	Арникъ . . . . .	9	23	21	44	—
		Итого . . . . .	574	1828	1621	3449	2
<i>5. Шарурскій.</i>							
122	1	Кущи-дамйрчили . . . . .	37	77	65	142	—
123	2	Махта . . . . .	39	90	68	158	—

**İRƏVAN XANLIĞI**  
 RUSIYA İŞGALI VƏ ERMƏNİLƏRİN ŞİMALI AZƏRBAYCAN  
 TORPAQLARINA KOÇURÜLMƏSİ

557

Армянской-Области.

558

**НІА АРМЯНСКОЙ-ОБЛАСТИ.**

А р м я н ь в о о б щ е .										В с е г о .				
Р е н н ы х ъ .			П е р е с е л е н ц е в ъ .							Ч и с л о с е м ь е в ъ .	Д у ш ъ .			
Ч и с л о д у ш ъ .			И з ъ П е р с и я .			И з ъ Т у р ц и я .					м у ж .	ж е н .	и т о г о .	
			Ч и с л о с е м ь е в ъ .	Ч и с л о д у ш ъ .			Ч и с л о с е м ь е в ъ .	Ч и с л о д у ш ъ .						
м у ж .	ж е н .	и т о г о		м у ж .	ж е н .	и т о г о		м у ж .	ж е н .	и т о г о	м у ж .	ж е н .	и т о г о .	
—	—	—	—	—	—	—	—	—	—	—	20	44	48	92
—	—	—	—	—	—	—	—	—	—	—	5	17	14	31
—	—	—	—	—	—	—	—	—	—	—	4	10	9	19
—	—	—	—	—	—	—	—	—	—	—	19	54	42	96
—	—	—	—	—	—	—	—	—	—	—	28	79	64	143
—	—	—	—	—	—	—	—	—	—	—	26	64	65	129
—	—	—	—	—	—	—	—	—	—	—	11	38	24	62
—	—	—	—	—	—	—	—	—	—	—	6	24	16	40
70	75	145	1211	2842	2517	5359	—	—	—	—	1998	5143	4537	9680
—	—	—	1	3	3	6	—	—	—	—	4	7	7	14
—	—	—	—	—	—	—	—	—	—	—	28	83	83	166
—	—	—	—	—	—	—	—	—	—	—	20	49	53	102
—	—	—	—	—	—	—	—	—	—	—	35	135	128	263
—	—	—	—	—	—	—	—	—	—	—	23	81	68	149
—	—	—	101	332	301	633	—	—	—	—	103	343	318	661
9	6	15	98	220	210	410	—	—	—	—	231	670	574	1244
—	—	—	—	—	—	—	—	—	—	—	16	43	41	84
—	—	—	—	—	—	—	—	—	—	—	9	35	24	59
—	—	—	—	—	—	—	—	—	—	—	4	18	19	37
—	—	—	—	—	—	—	—	—	—	—	13	42	38	80
—	—	—	—	—	—	—	—	—	—	—	135	469	409	878
—	—	—	—	—	—	—	—	—	—	—	11	20	21	41
—	—	—	—	—	—	—	—	—	—	—	3	11	6	17
—	—	—	—	—	—	—	—	—	—	—	11	24	21	45
—	—	—	—	—	—	—	—	—	—	—	12	52	42	94
—	—	—	—	—	—	—	—	—	—	—	9	26	25	51
—	—	—	—	—	—	—	—	—	—	—	37	87	91	178
—	—	—	—	—	—	—	—	—	—	—	24	61	44	103
—	—	—	—	—	—	—	—	—	—	—	39	113	108	221
—	—	—	—	—	—	—	—	—	—	—	9	23	21	44
9	6	15	200	555	514	1069	—	—	—	—	775	2392	2141	4533
—	—	—	—	—	—	—	—	—	—	—	37	77	65	142
—	—	—	—	—	—	—	—	—	—	—	39	90	68	158

ТАБЛИЦА НАРОДОНАСЕЛЕ

№ общиі	№ по ма- га- ламъ.	НАЗВАНІЕ ГОРОДОВЪ И СЕЛЕНІЙ.	МОГАММЕДАНЪ.			Ко Число се- мействъ.	
			Число се- мействъ.	Число душъ.			
				муж.	жен.		итого
124	3	Дуданга . . . . .	23	62	55	117	—
125	4	Зейва . . . . .	24	59	57	116	—
126	5	Норашень-су-фа . . . . .	11	39	30	69	—
127	6	Акси-кендъ . . . . .	10	26	15	41	—
128	7	Магмудъ-кенди . . . . .	11	35	33	68	—
129	8	Норашень-улия . . . . .	25	62	54	116	—
130	9	Лошавъ . . . . .	5	13	10	23	—
131	10	Ташъ-архъ . . . . .	15	34	31	65	—
132	11	Кюркчи . . . . .	28	107	88	195	—
133	12	Курдъ-кенди . . . . .	19	40	44	84	—
134	13	Шагріаръ . . . . .	44	103	80	183	—
135	14	Енгиджа . . . . .	104	246	238	484	—
136	15	Чомахтиръ . . . . .	29	58	67	125	—
137	16	Чарчи-боганъ . . . . .	19	54	46	100	—
138	17	Могаммедъ-Сабиръ . . . . .	9	21	19	40	—
139	18	Муганджикъ-мира-Меслюмъ . . . . .	12	31	31	62	—
140	19	Муганджикъ-меграбли . . . . .	10	25	21	46	—
141	20	Кархунъ . . . . .	28	76	72	148	—
142	21	Аралихъ-Кальбъ-Али-ханъ . . . . .	26	73	65	138	—
143	22	Аралихъ-Могаммедъ-Али-бегъ . . . . .	17	45	32	77	—
144	23	Сягутъ . . . . .	17	51	40	91	—
145	24	Кёсса-джанъ . . . . .	23	71	61	132	—
146	25	Парчи . . . . .	30	101	68	169	—
147	26	Алакли . . . . .	12	28	30	58	—
148	27	Еакузь-агачъ . . . . .	19	36	37	73	—
149	28	Вермазь-яръ . . . . .	33	95	94	189	—
150	29	Халихларъ . . . . .	—	—	—	—	—
151	30	Абаль-улла . . . . .	22	68	68	136	—
152	31	Кишлагъ-Аббасъ . . . . .	39	103	111	214	—
153	32	Томаси . . . . .	22	54	45	99	—
154	33	Вайхиръ-су-фа . . . . .	21	52	55	107	—
155	34	Сардаръ-абаль . . . . .	23	40	41	81	—
156	35	Дядинъ . . . . .	9	23	23	46	—
157	36	Арабъ-енгиджа . . . . .	45	106	92	198	—
158	37	Кара-Гасанли . . . . .	57	147	137	284	—
159	38	Бабаки или Абисіа . . . . .	11	31	30	61	—
160	39	Кештасъ . . . . .	18	51	47	98	—
161	40	Давришларъ . . . . .	33	93	77	170	—
162	41	Арбатагъ . . . . .	19	37	46	83	—



**НІЯ АРМЯНСКОЙ-ОБЛАСТИ.**

А р м я н ь в о о б щ е .											В с е г о .			
Р е н н ы х .			П е р е с е л е н ц е в ь .								Ч и с л о с е м е й н ы х .	Д у ш ь .		
Ч и с л о д у ш ь .			И з ь П е р с и и .				И з ь Т у р ц и и .					м у ж .	ж е н .	и т о г о .
			Ч и с л о д у ш ь .			Ч и с л о с е м е й н ы х .	Ч и с л о д у ш ь .							
м у ж .	ж е н .	и т о г о	Ч и с л о с е м е й н ы х .	м у ж .	ж е н .		и т о г о	Ч и с л о с е м е й н ы х .	м у ж .	ж е н .	и т о г о	м у ж .	ж е н .	и т о г о .
—	—	—	—	—	—	—	—	—	—	—	23	62	55	117
—	—	—	—	—	—	—	—	—	—	—	24	59	57	116
—	—	—	—	—	—	—	—	—	—	—	11	39	30	69
—	—	—	—	—	—	—	—	—	—	—	10	26	15	41
—	—	—	—	—	—	—	—	—	—	—	11	35	33	68
—	—	—	92	285	251	536	—	—	—	—	117	347	305	652
—	—	—	—	—	—	—	—	—	—	—	5	13	10	23
—	—	—	—	—	—	—	—	—	—	—	15	34	31	65
—	—	—	—	—	—	—	—	—	—	—	28	107	88	195
—	—	—	—	—	—	—	—	—	—	—	19	40	44	84
—	—	—	—	—	—	—	—	—	—	—	44	103	80	183
—	—	—	—	—	—	—	—	—	—	—	104	246	238	484
—	—	—	—	—	—	—	—	—	—	—	29	58	67	125
—	—	—	—	—	—	—	—	—	—	—	19	54	46	100
—	—	—	—	—	—	—	—	—	—	—	9	21	19	40
—	—	—	—	—	—	—	—	—	—	—	12	31	31	62
—	—	—	—	—	—	—	—	—	—	—	10	25	21	46
—	—	—	—	—	—	—	—	—	—	—	28	76	72	148
—	—	—	—	—	—	—	—	—	—	—	26	73	65	138
—	—	—	—	—	—	—	—	—	—	—	17	45	32	77
—	—	—	28	70	49	119	—	—	—	—	45	121	89	210
—	—	—	—	—	—	—	—	—	—	—	23	71	61	132
—	—	—	34	75	60	135	—	—	—	—	64	176	128	304
—	—	—	53	139	131	270	—	—	—	—	65	167	161	328
—	—	—	—	—	—	—	—	—	—	—	19	36	37	73
—	—	—	42	117	96	213	—	—	—	—	75	212	190	402
—	—	—	62	162	128	290	—	—	—	—	62	162	128	290
—	—	—	—	—	—	—	—	—	—	—	22	68	68	136
—	—	—	—	—	—	—	—	—	—	—	39	103	111	214
—	—	—	—	—	—	—	—	—	—	—	22	54	45	99
—	—	—	—	—	—	—	—	—	—	—	21	52	55	107
—	—	—	—	—	—	—	—	—	—	—	23	40	41	81
—	—	—	—	—	—	—	—	—	—	—	9	23	23	46
—	—	—	—	—	—	—	—	—	—	—	45	106	92	198
—	—	—	—	—	—	—	—	—	—	—	57	147	137	284
—	—	—	—	—	—	—	—	—	—	—	11	31	30	61
—	—	—	25	105	89	194	—	—	—	—	43	156	136	292
—	—	—	—	—	—	—	—	—	—	—	33	93	77	170
—	—	—	—	—	—	—	—	—	—	—	19	37	46	83



№ общин	№ по ма- га- лазъ.	Название городов и селеній.	Мюгаммеданъ.				№ Ко	
			Число се- мействъ.	Число душъ.				Число се- мействъ.
				муж.	жен.	итого		
163	42	Халаджъ . . . . .	32	59	71	130	—	
164	43	Алишаръ . . . . .	33	82	102	184	—	
165	44	Мугали . . . . .	37	103	102	205	—	
166	45	Корчили . . . . .	18	53	45	98	—	
167	46	Агъ-Агмедъ . . . . .	30	96	92	188	—	
168	47	Кара-бурджъ . . . . .	25	65	60	125	—	
169	48	Таза-кендъ . . . . .	9	37	23	60	—	
170	49	Бурули . . . . .	18	50	48	98	—	
171	50	Вайхиръ-уля . . . . .	105	289	247	536	—	
Итого . .			1305	3397	3113	6310	—	
<i>6. Сурмаликскій.</i>								
172	1	Аркъ-ури . . . . .	—	—	—	—	177	
173	2	Рахмедъ-абадъ или Рамазанъ-кенди . . . . .	18	55	50	105	—	
174	3	Гасанъ-абадъ . . . . .	12	50	48	98	—	
175	4	Сулейманъ-абадъ . . . . .	22	97	77	174	—	
176	5	Джаннатъ-абадъ . . . . .	23	87	68	153	—	
177	6	Ташъ-бурунъ . . . . .	—	—	—	—	58	
178	7	Тоханъ-шагли-каджаръ . . . . .	29	112	87	199	—	
179	8	Тоханъ-шагли-баятъ . . . . .	14	44	39	83	—	
180	9	Гёджали . . . . .	9	28	25	53	—	
181	10	Ширачи . . . . .	7	25	19	44	—	
182	11	Сафаръ-кули . . . . .	13	41	31	72	—	
183	12	Али-джагъ . . . . .	—	—	—	—	17	
184	13	Гусейнъ-кенди . . . . .	—	—	—	—	24	
185	14	Муршудъ-Али-кишлаги . . . . .	8	23	22	45	—	
186	15	Зиль-фикаръ . . . . .	10	28	28	56	—	
187	16	Теджирли . . . . .	3	10	11	21	35	
188	17	Эвджиляръ . . . . .	—	—	—	—	51	
189	18	Амаратъ . . . . .	3	8	8	16	—	
190	19	Наджафъ-Али . . . . .	3	12	12	24	19	
191	20	Казн-кишлаги . . . . .	14	46	30	76	23	
192	21	Азетли . . . . .	—	—	—	—	36	
193	22	Пашкъ . . . . .	—	—	—	—	43	
194	23	Кизилъ-закиръ . . . . .	11	28	31	59	6	
195	24	Казанчи . . . . .	20	81	72	153	—	
196	25	Сари-чобанъ . . . . .	13	38	32	70	—	
197	26	Агаверъ . . . . .	10	31	19	50	—	
198	27	Агъ-Мюгаммедъ . . . . .	48	175	153	328	—	
199	28	Арабкирли . . . . .	15	62	63	123	—	
200	29	Мулла-Агмедъ . . . . .	20	102	103	205	—	

**İRƏVAN XANLIĞI**  
 RUSIYA İŞĞALI VƏ ERMƏNİLƏRİN ŞİMALI AZƏRBAYCAN  
 TORPAQLARINA KOÇURÜLMƏSİ

365

Армянской-Области.

566

А Р М Я Н Ъ В О О Б Щ Е.												В С Е Г О.							
Р Е Н Н Ы Х.			П Е Р Е С Е Л Е Н Ц Е В Ъ.									Д у ш ъ.							
Число душ.			Н а з ъ П е р с и я.						Н а з ъ Т у р ц и я.							Число семейств.	муж. жен. итого.		
			Число семейств.			Число душ.			Число семейств.										
муж.	жен.	итого	Число семейств.	муж.	жен.	итого	Число семейств.	муж.	жен.	итого	Число семейств.	муж.	жен.	итого.					
—	—	—	—	—	—	—	—	—	—	—	—	32	59	71	130				
—	—	—	—	—	—	—	—	—	—	—	—	33	82	102	184				
—	—	—	—	—	—	—	—	—	—	—	—	37	103	102	205				
—	—	—	—	—	—	—	—	—	—	—	—	18	53	45	98				
—	—	—	—	—	—	—	—	—	—	—	—	30	96	92	188				
—	—	—	—	—	—	—	—	—	—	—	—	25	65	60	125				
—	—	—	—	—	—	—	—	—	—	—	—	9	37	23	60				
—	—	—	—	—	—	—	—	—	—	—	—	18	50	48	98				
—	—	—	—	—	—	—	—	—	—	—	—	105	289	247	536				
—	—	—	336	953	804	1757	—	—	—	—	—	1644	4350	3917	8267				
506	510	1016	—	—	—	—	74	188	154	342	251	694	664	1358					
—	—	—	—	—	—	—	—	—	—	—	18	55	50	105					
—	—	—	—	—	—	—	—	—	—	—	12	50	48	98					
—	—	—	—	—	—	—	—	—	—	—	22	97	77	174					
—	—	—	—	—	—	—	—	—	—	—	23	87	68	155					
192	158	350	16	49	27	76	—	—	—	—	74	241	185	426					
—	—	—	—	—	—	—	—	—	—	—	29	112	87	199					
—	—	—	—	—	—	—	—	—	—	—	14	44	39	83					
—	—	—	—	—	—	—	—	—	—	—	9	28	25	53					
—	—	—	—	—	—	—	—	—	—	—	7	25	19	44					
—	—	—	—	—	—	—	—	—	—	—	13	41	31	72					
60	60	120	—	—	—	—	2	6	9	15	19	66	69	135					
64	63	127	2	10	3	13	3	9	9	18	29	83	75	158					
—	—	—	—	—	—	—	—	—	—	—	8	23	22	45					
—	—	—	23	89	77	176	—	—	—	—	33	117	105	222					
106	114	220	—	—	—	—	2	4	8	12	40	120	133	253					
171	160	331	—	—	—	—	19	53	36	89	70	224	196	420					
—	—	—	—	—	—	—	—	—	—	—	3	8	8	16					
75	75	150	—	—	—	—	8	18	11	29	30	105	98	203					
72	60	132	—	—	—	—	6	11	13	24	43	129	103	232					
144	132	276	—	—	—	—	3	7	4	11	39	151	136	287					
138	122	260	—	—	—	—	1	3	2	5	44	141	124	265					
16	17	33	—	—	—	—	—	—	—	—	17	44	48	92					
—	—	—	—	—	—	—	—	—	—	—	20	81	72	153					
—	—	—	—	—	—	—	—	—	—	—	13	38	32	70					
—	—	—	—	—	—	—	—	—	—	—	10	31	19	50					
—	—	—	—	—	—	—	—	—	—	—	48	175	153	328					
—	—	—	—	—	—	—	—	—	—	—	15	62	63	125					
—	—	—	—	—	—	—	—	—	—	—	20	102	103	205					

№ общин	№ по ма- га- ламь.	Название городов и селений.	Мюггаммедань.				Ко Число се- мейств.	
			Число се- мейств.	Число душ.				
				муж.	жен.	итого		
201	30	Яджи . . . . .	67	221	196	417	—	
202	31	Кузигюдань . . . . .	18	62	63	125	—	
203	32	Касимь-джань . . . . .	13	51	49	100	—	
204	33	Блурь . . . . .	—	—	—	—	69	
205	34	Агъ-венсь . . . . .	—	—	—	—	41	
206	35	Али-камари . . . . .	—	—	—	—	—	
207	36	Хонь-хабарь . . . . .	3	14	13	27	38	
208	37	Халифали . . . . .	—	—	—	—	—	
209	38	Игдирь . . . . .	—	—	—	—	19	
210	39	Ибрагимь-абадь . . . . .	19	77	76	153	—	
211	40	Багарли . . . . .	—	—	—	—	27	
212	41	Аргаджи . . . . .	91	321	295	616	—	
213	42	Малаки . . . . .	60	239	210	449	—	
214	43	Кара-ковли . . . . .	73	284	252	536	—	
215	44	Ташиджа . . . . .	6	16	12	28	—	
216	45	Сичали . . . . .	4	11	9	20	—	
217	46	Кизигь-кула . . . . .	9	19	19	38	—	
218	47	Кюльюджа . . . . .	—	—	—	—	54	
219	48	Мулла-камарь . . . . .	—	—	—	—	25	
220	49	Чанчавадь . . . . .	21	57	55	112	—	
221	50	Кудль . . . . .	—	—	—	—	173	
		Итого . . . . .	709	2535	2277	4832	935	
		<i>7. Парченить-Даракендский.</i>						
		<i>Парченисское-Ущелье.</i>						
222	1	Кара-кад . . . . .	20	45	46	91	—	
223	2	Пирили . . . . .	9	32	29	61	—	
224	3	Тураби . . . . .	23	61	55	116	—	
225	4	Каминли . . . . .	17	65	57	122	—	
226	5	Батрли . . . . .	4	15	8	23	—	
227	6	Ягли . . . . .	6	24	24	48	—	
228	7	Гюль-Агмедь . . . . .	4	10	9	19	—	
229	8	Кизигь-булагь . . . . .	5	17	16	33	—	
230	9	Таузъ-гёнь . . . . .	10	45	39	84	—	
231	10	Инджа . . . . .	14	33	32	65	—	
232	11	Аббасъ-гёли . . . . .	10	29	20	49	—	
233	12	Али-кёсса . . . . .	10	30	21	51	—	
234	13	Парченить-хараба . . . . .	23	73	69	142	—	
235	14	Хамирь-кёсань . . . . .	8	21	12	33	—	
236	15	Парченить-кагача . . . . .	16	44	29	73	—	
237	16	Куру-агачь . . . . .	14	33	32	65	—	



İRƏVAN XANLIĞI

RUSIYA İŞGALI VƏ ERMƏNİLƏRİN ŞİMALI AZƏRBAYCAN  
TORPAQLARINA KOÇURÜLMƏSİ

569

Армянской-Области.

570

А р м я н ь в о о б щ е .											В с е г о .				
Р е н н ы х .			П е р е с е л е н ц е в .								Ч и с л о с о с е и н с т в .	Д у ш ь .			
Ч и с л о д у ш ь .			И з П е р с и и .				И з Т у р ц и и .					м у ж .	ж е н .	и т о г о .	
			Ч и с л о с е - м е й с т в .			Ч и с л о д у ш ь .			Ч и с л о с е - м е й с т в .						Ч и с л о д у ш ь .
м у ж .	ж е н .	и т о г о	Ч и с л о с е - м е й с т в .			Ч и с л о д у ш ь .			Ч и с л о с е - м е й с т в .			Ч и с л о д у ш ь .			
			м у ж .	ж е н .	и т о г о	м у ж .	ж е н .	и т о г о	м у ж .	ж е н .	и т о г о	м у ж .	ж е н .	и т о г о .	
—	—	—	—	—	—	—	—	—	—	—	67	221	196	417	
—	—	—	—	—	—	—	—	—	—	—	18	62	63	125	
—	—	—	—	—	—	—	—	—	—	—	13	51	49	100	
266	231	497	—	—	—	—	—	9	21	21	42	78	287	252	539
125	122	247	—	—	—	—	—	10	20	16	36	51	145	138	283
—	—	—	64	147	129	276	37	133	103	238	101	282	232	514	
114	112	226	—	—	—	—	—	11	27	21	48	52	153	146	301
—	—	—	43	118	107	225	7	15	12	27	50	133	119	252	
53	49	102	108	253	237	492	6	17	13	30	133	325	299	624	
—	—	—	43	120	91	211	31	99	73	174	93	296	242	538	
104	93	197	—	—	—	—	—	5	12	7	19	32	116	100	216
—	—	—	—	—	—	—	—	—	—	—	—	91	321	295	616
—	—	—	—	—	—	—	—	—	—	—	—	60	239	210	449
—	—	—	—	—	—	—	—	—	—	—	—	73	284	252	536
—	—	—	—	—	—	—	—	—	—	—	—	6	16	12	28
—	—	—	—	—	—	—	—	—	—	—	—	4	11	9	20
—	—	—	—	—	—	—	—	—	—	—	—	9	19	19	38
182	159	341	—	—	—	—	—	—	—	—	—	54	182	159	341
74	73	149	—	—	—	—	—	27	101	82	183	52	173	157	332
—	—	—	—	—	—	—	—	—	—	—	—	21	57	55	112
590	528	1118	—	—	—	—	—	—	—	—	—	173	590	528	1118
3052	2840	5892	299	788	671	1439	261	746	596	1342	2204	7141	6384	13523	
—	—	—	—	—	—	—	—	—	—	—	—	20	45	46	91
—	—	—	—	—	—	—	—	—	—	—	—	9	32	29	61
—	—	—	—	—	—	—	—	—	—	—	—	23	61	55	116
—	—	—	—	—	—	—	—	—	—	—	—	17	65	57	122
—	—	—	—	—	—	—	—	—	—	—	—	4	15	8	23
—	—	—	—	—	—	—	—	—	—	—	—	6	24	24	48
—	—	—	—	—	—	—	—	—	—	—	—	4	10	9	19
—	—	—	—	—	—	—	—	—	—	—	—	5	17	16	33
—	—	—	—	—	—	—	—	—	—	—	—	10	45	39	84
—	—	—	—	—	—	—	—	—	—	—	—	14	33	32	65
—	—	—	—	—	—	—	—	—	—	—	—	10	29	20	49
—	—	—	—	—	—	—	—	—	—	—	—	10	30	21	51
—	—	—	—	—	—	—	—	—	—	—	—	23	73	69	142
—	—	—	—	—	—	—	—	—	—	—	—	8	21	12	33
—	—	—	—	—	—	—	—	—	—	—	—	16	44	29	73
—	—	—	—	—	—	—	—	—	—	—	—	14	33	32	65

№ общин	№ по ма- га- дагъ.	НАЗВАНІЕ ГОРОДОВЪ И СЕЛЕНІЙ.	МУГАММЕДАГЪ.				Ко Число се- мействъ.
			Число се- мействъ.	Число душъ.			
				муж.	жен.	итого	
238	17	Дамиръ-сиханъ . . . . .	8	20	14	34	—
239	18	Кайя-хараба . . . . .	6	10	13	23	—
240	19	Алучали . . . . .	1	3	2	5	—
241	20	Караджейранъ . . . . .	14	37	35	72	—
242	21	Чаткранъ . . . . .	5	11	7	18	—
243	22	Гендзакъ . . . . .	11	37	32	69	—
244	23	Кайя-кишлагъ . . . . .	8	26	23	49	—
245	24	Гюляби . . . . .	8	21	19	40	—
246	25	Акеракъ . . . . .	21	68	52	120	1
247	26	Суки . . . . .	12	32	36	68	—
<i>Даракендское-Уцелье.</i>							
248	27	Кагинъ . . . . .	22	66	60	126	—
249	28	Гасанъ-джанъ . . . . .	5	12	10	22	—
250	29	Хадими . . . . .	7	20	17	37	—
251	30	Сар-абдагъ . . . . .	7	28	22	50	—
252	31	Чичагли . . . . .	9	20	24	44	—
253	32	Калакли . . . . .	11	32	28	60	—
254	33	Кумъ-булагъ . . . . .	10	28	27	55	—
255	34	Гасанъ-кенди . . . . .	10	29	24	53	—
256	35	Агдись . . . . .	17	43	33	76	—
257	36	Соукъ-булагъ . . . . .	4	17	14	31	—
258	37	Джанъ-давришъ . . . . .	16	42	44	86	—
259	38	Амиръ-оджагъ . . . . .	8	16	17	33	—
260	39	Корхъ-булагъ . . . . .	13	32	28	60	—
261	40	Калача . . . . .	25	81	84	165	—
262	41	Огрунджа . . . . .	11	37	27	64	—
263	42	Аг-ташъ . . . . .	6	15	14	29	—
264	43	Джяфаръ-абдагъ . . . . .	5	11	11	22	—
265	44	Кара-ташъ или Байрамъ-кенди . . . . .	2	8	6	14	—
266	45	Али-верди-хараба . . . . .	11	37	25	62	—
267	46	Гиранша-ашага . . . . .	12	39	36	75	—
268	47	Али-маи . . . . .	12	33	28	61	—
269	48	Табягли . . . . .	15	60	43	103	—
270	49	Иръ-дамиръ . . . . .	2	4	3	7	—
271	50	Тивягли . . . . .	17	57	40	97	—
272	51	Чирагли . . . . .	8	26	21	47	—
273	52	} Парнаутъ и Иръ-абдагъ . . . . .	34	97	98	195	—
274	53						
275	54	Османъ-кенди . . . . .	3	10	7	17	—
Итого			589	1742	1525	3267	1

İRƏVAN XANLIĞI

RUSIYA İŞGALI VƏ ERMƏNİLƏRİN ŞİMALI AZƏRBAYCAN  
TORPAQLARINA KOÇURÜLMƏSİ

573

Армянской-Области.

574

А р м я н ь в о о б щ е .											В с е г о .				
Р е н н ы х .			П е р е с е л е н ц е в .									Ч и с л о с е м е й с т в .	Д у ш ь .		
Ч и с л о д у ш ь .			И з П е р с и .			И з Т у р ц и .			м у ж .	ж е н .	и т о г о .				
			Ч и с л о с о - с е м е й с т в .			Ч и с л о с о - с е м е й с т в .									
м у ж .	ж е н .	и т о г о	Ч и с л о с о - с е м е й с т в .	м у ж .	ж е н .	и т о г о	Ч и с л о с о - с е м е й с т в .	м у ж .	ж е н .	и т о г о	м у ж .		ж е н .	и т о г о .	
—	—	—	—	—	—	—	—	—	—	—	8	20	14	34	
—	—	—	—	—	—	—	—	—	—	—	6	10	13	23	
—	—	—	—	—	—	—	—	—	—	—	1	3	2	5	
—	—	—	—	—	—	—	—	—	—	—	14	37	35	72	
—	—	—	—	—	—	—	—	—	—	—	5	11	7	18	
—	—	—	—	—	—	—	—	—	—	—	11	37	32	69	
—	—	—	—	—	—	—	—	—	—	—	8	26	23	49	
—	—	—	—	—	—	—	—	—	—	—	8	21	19	40	
3	2	5	—	—	—	—	—	—	—	—	22	71	54	125	
—	—	—	—	—	—	—	—	—	—	—	12	32	36	68	
—	—	—	—	—	—	—	—	—	—	—	22	66	60	126	
—	—	—	—	—	—	—	—	—	—	—	5	12	10	22	
—	—	—	—	—	—	—	—	—	—	—	7	20	17	37	
—	—	—	—	—	—	—	—	—	—	—	7	28	22	50	
—	—	—	—	—	—	—	—	—	—	—	9	20	24	44	
—	—	—	—	—	—	—	—	—	—	—	11	32	28	60	
—	—	—	—	—	—	—	—	—	—	—	10	28	27	55	
—	—	—	—	—	—	—	—	—	—	—	10	29	24	33	
—	—	—	—	—	—	—	—	—	—	—	17	43	33	76	
—	—	—	—	—	—	—	—	—	—	—	4	17	14	31	
—	—	—	—	—	—	—	—	—	—	—	16	42	44	86	
—	—	—	—	—	—	—	—	—	—	—	8	16	17	33	
—	—	—	—	—	—	—	—	—	—	—	13	32	28	60	
—	—	—	—	—	—	—	—	—	—	—	25	81	84	165	
—	—	—	—	—	—	—	—	—	—	—	11	37	27	64	
—	—	—	—	—	—	—	—	—	—	—	6	15	14	29	
—	—	—	—	—	—	—	—	—	—	—	5	11	11	22	
—	—	—	—	—	—	—	—	—	—	—	2	8	6	14	
—	—	—	—	—	—	—	—	—	—	—	11	37	25	62	
—	—	—	—	—	—	—	—	—	—	—	12	39	36	75	
—	—	—	—	—	—	—	—	—	—	—	12	33	28	61	
—	—	—	—	—	—	—	—	—	—	—	15	60	43	103	
—	—	—	—	—	—	—	—	—	—	—	2	4	3	7	
—	—	—	—	—	—	—	—	—	—	—	17	57	40	97	
—	—	—	—	—	—	—	—	—	—	—	8	26	21	47	
—	—	—	—	—	—	—	—	—	—	—	34	97	98	195	
—	—	—	—	—	—	—	—	—	—	—	3	10	7	17	
3	2	5	—	—	—	—	—	—	—	—	590	1745	1527	3272	



İRƏVAN XANLIĞI  
RUSIYA İŞĞALI VƏ ERMƏNİLƏRİN ŞİMALI AZƏRBAYCAN  
TORPAQLARINA KÖÇÜRÜLMƏSİ

575

ПОЛИТИЧЕСКОЕ СОСТОЯНИЕ

576

№ общий	№ по ма- га- замь.	Название городов и селений.	МУГАММЕДАНЬ.				Ко Число се- мействъ.
			Число се- мействъ.	Число душъ.			
				муж.	жен.	итого	
<b>8. Саотли.</b>							
276	1	Согютли . . . . .	4	11	8	19	—
277	2	Гусейнъ-кели . . . . .	9	30	27	57	—
278	3	Джирюхли . . . . .	15	54	48	102	—
279	4	Элимджанъ . . . . .	4	8	6	14	—
280	5	Гаджи-Байрамли . . . . .	52	172	160	332	—
281	6	Агрисефатъ . . . . .	6	14	14	28	—
282	7	Хейри-бегли . . . . .	47	155	146	301	—
283	8	Ассаръ . . . . .	14	52	40	92	—
284	9	Шахъ-варидъ . . . . .	9	21	38	59	—
Итого .			160	517	487	1004	—
<b>9. Талинский.</b>							
285	1	Новая-Талинь . . . . .	—	—	—	—	—
286	2	Эшникъ . . . . .	11	31	31	62	—
287	3	Мегрибани . . . . .	15	40	35	75	—
288	4	Приндъ . . . . .	6	13	16	29	—
289	5	Каргаковмасть . . . . .	12	30	19	49	—
290	6	Агджа-кадъ верхняя . . . . .	16	36	34	70	—
291	7	Агджа-кадъ-нижняя . . . . .	11	30	23	53	—
292	8	Яшилъ . . . . .	5	9	9	18	—
293	9	Бангъ-сизъ . . . . .	4	8	4	12	—
294	10	Багчаджикъ . . . . .	3	5	5	10	—
295	11	Шейхъ-гаджи . . . . .	4	9	10	19	—
296	12	Дадали . . . . .	—	—	—	—	—
297	13	Аралихъ . . . . .	3	8	8	16	—
298	14	Талинь-старая . . . . .	—	—	—	—	—
299	15	Гёзли . . . . .	—	—	—	—	—
300	16	Кармазли-новый . . . . .	—	—	—	—	—
301	17	Куль-дервишъ . . . . .	—	—	—	—	—
302	18	Ади-яманъ . . . . .	—	—	—	—	—
303	19	Масдара . . . . .	1	3	4	7	74
304	20	Согютли . . . . .	—	—	—	—	—
Итого .			91	222	198	420	74
<b>10. Сидли и Ахсагли.</b>							
305	1	Дианъ . . . . .	7	17	15	32	—
306	2	Караджааръ . . . . .	19	57	47	104	—
307	3	Аванъ . . . . .	15	59	45	104	—



**İRƏVAN XANLIĞI**  
 RUSIYA İŞGALI VƏ ERMƏNİLƏRİN ŞİMALI AZƏRBAYCAN  
 TORPAQLARINA KOÇURÜLMƏSİ

577

Армянской-Области.

578

А р м я н ы в о о б щ е.										В с е г о .				
Р е н н ы х ъ .			П е р е с е л е н ц е в ъ .							Ч и с л о с о с е б ѣ	Д у ш ѣ .			
Ч и с л о д у ш ѣ .			И з ъ П е р с и .			И з ъ Т у р ц и .					м у ж .	ж е н .	и т о г о .	
			Ч и с л о с о- м е с т ѣ в ѣ .	Ч и с л о д у ш ѣ .			Ч и с л о с о- м е с т ѣ в ѣ .	Ч и с л о д у ш ѣ .						
м у ж .	ж е н .	и т о г о		м у ж .	ж е н .	и т о г о		м у ж .	ж е н .	и т о г о	м у ж .	ж е н .	и т о г о .	
—	—	—	—	—	—	—	—	—	—	4	11	8	19	
—	—	—	—	—	—	—	—	—	—	9	30	27	57	
—	—	—	—	—	—	—	—	—	—	15	54	48	102	
—	—	—	—	—	—	—	—	—	—	4	8	6	14	
—	—	—	—	—	—	—	—	—	—	52	172	160	332	
—	—	—	—	—	—	—	—	—	—	6	14	14	28	
—	—	—	—	—	—	—	—	—	—	47	155	146	301	
—	—	—	—	—	—	—	—	—	—	14	52	40	92	
—	—	—	—	—	—	—	—	—	—	9	21	38	59	
—	—	—	—	—	—	—	—	—	—	160	517	487	1004	
—	—	—	—	—	—	—	56	140	151	291	56	140	151	291
—	—	—	—	—	—	—	—	—	—	—	11	31	31	62
—	—	—	—	—	—	—	—	—	—	—	15	40	35	75
—	—	—	—	—	—	—	—	—	—	—	6	13	16	29
—	—	—	—	—	—	—	—	—	—	—	12	30	19	49
—	—	—	—	—	—	—	—	—	—	—	16	36	34	70
—	—	—	—	—	—	—	—	—	—	—	11	30	23	53
—	—	—	—	—	—	—	—	—	—	—	5	9	9	18
—	—	—	—	—	—	—	—	—	—	—	4	8	4	12
—	—	—	—	—	—	—	—	—	—	—	3	5	5	10
—	—	—	—	—	—	—	—	—	—	—	4	9	10	19
—	—	—	—	—	—	—	5	19	17	36	5	19	17	36
—	—	—	—	—	—	—	—	—	—	—	3	8	8	16
—	—	—	—	—	—	—	29	86	80	166	29	86	80	166
—	—	—	—	—	—	—	10	36	28	64	10	36	28	64
—	—	—	—	—	—	—	5	11	11	22	5	11	11	22
—	—	—	—	—	—	—	13	49	46	95	13	49	46	95
—	—	—	—	—	—	—	10	38	32	70	10	38	32	70
225	191	416	—	—	—	—	22	72	66	138	97	300	261	561
—	—	—	—	—	—	—	35	140	122	262	35	140	122	262
225	191	416	—	—	—	—	185	591	553	1144	350	1038	942	1980
—	—	—	—	—	—	—	—	—	—	—	7	17	15	32
—	—	—	—	—	—	—	—	—	—	—	19	57	47	104
—	—	—	—	—	—	—	—	—	—	—	15	59	45	104

37

№ общиі	№ по ма- га- ламъ.	ПАЗВАНІЕ ГОРОДОВЪ И СЕЛЕНІЙ.	МОГAMMEДАНЪ.				Ко Число се- мействъ.
			Число се- мействъ.	Число душъ.			
				муж.	жен.	итого	
308	4	Махта. . . . .	4	21	17	38	—
309	5	Кіюшъ. . . . .	12	32	30	62	—
310	6	Койтуль. . . . .	6	16	12	28	6
311	7	Уджанъ. . . . .	16	37	25	62	—
312	8	Дигиръ. . . . .	7	23	12	33	—
313	9	Персій. . . . .	14	43	33	76	—
314	10	Кѣтагли. . . . .	17	43	37	80	—
315	11	Назиръ-аванъ. . . . .	35	101	93	194	—
<i>Земля Ахсагли.</i>							
316	12	Казанфаръ-новый. . . . .	20	59	51	110	—
317	13	Сергеуль. . . . .	16	49	38	87	—
318	14	Уши. . . . .	26	84	83	167	—
319	15	Кичикъ-кендъ. . . . .	12	44	33	77	—
320	16	Баба-кшиш. . . . .	10	37	35	72	—
321	17	Кирашли. . . . .	12	47	29	76	—
322	18	Казашъ-кенди. . . . .	19	44	52	96	—
323	19	Тигидъ. . . . .	16	48	44	92	—
324	20	Кара-джейранъ. . . . .	28	92	70	162	—
Итого .			311	953	801	1754	6
<i>11. Сардаръ-абадскій.</i>							
325	1	Шарифъ-абадъ. . . . .	53	167	151	318	—
326	2	Кархунъ. . . . .	77	250	212	462	—
327	3	Турьмени. . . . .	12	30	34	64	—
328	4	Чибухчи. . . . .	—	—	—	—	8
329	5	Маркара-гегъ. . . . .	—	—	—	—	17
330	6	Эвджиляръ. . . . .	—	—	—	—	9
331	7	Агджа-архъ. . . . .	12	62	67	129	1
332	8	Армутли. . . . .	10	32	40	72	27
333	9	Узунъ-объ. . . . .	—	—	—	—	10
334	10	Игдали. . . . .	21	62	51	113	—
335	11	Коджа-йрали. . . . .	14	45	40	85	—
336	12	Джавъ-фита. . . . .	36	145	138	283	—
337	13	Кузигюданъ. . . . .	—	—	—	—	26
338	14	Курдукули. . . . .	—	—	—	—	22
339	15	Тапа-дебъ. . . . .	—	—	—	—	15
340	16	Кяримъ-архъ. . . . .	41	166	145	311	—
341	17	Сардаръ-абадъ, крѣпость. . . . .	—	—	—	—	212
342	18	Мулла-Баязидъ. . . . .	—	—	—	—	
343	19	Кечили. . . . .	—	—	—	—	

**İRƏVAN XANLIĞI**  
 RUSIYA İŞĞALI VƏ ERMƏNİLƏRİN ŞİMALI AZƏRBAYCAN  
 TORPAQLARINA KOÇURÜLMƏSİ

581

Армянской-Области.

582

Армянъ вообще.											Всего.			
РЕННЫХЪ.			ПЕРЕСЕЛЕНЦЕВЪ.						Число семействъ.	Д у ш ь .				
Число душъ.			Изъ Персш.			Изъ Турци.				муж.	жен.	итого.		
			Число семействъ.	Число душъ.			Число семействъ.	Число душъ.						
муж.	жен.	итого.		муж.	жен.	итого.		муж.	жен.	итого.	муж.	жен.	итого.	
—	—	—	—	—	—	—	—	—	—	—	4	21	17	38
16	12	28	—	—	—	—	—	—	—	—	18	48	42	90
—	—	—	—	—	—	—	—	—	—	—	6	16	12	28
—	—	—	—	—	—	—	—	—	—	—	16	37	25	62
—	—	—	—	—	—	—	—	—	—	—	7	23	12	35
—	—	—	—	—	—	—	—	—	—	—	14	43	33	76
—	—	—	—	—	—	—	—	—	—	—	16	43	37	80
—	—	—	—	—	—	—	—	—	—	—	35	101	93	194
—	—	—	—	—	—	—	—	—	—	—	20	59	51	110
—	—	—	—	—	—	—	—	—	—	—	16	49	38	87
—	—	—	—	—	—	—	—	—	—	—	26	84	83	167
—	—	—	—	—	—	—	—	—	—	—	12	44	33	77
—	—	—	—	—	—	—	—	—	—	—	10	37	35	72
—	—	—	—	—	—	—	—	—	—	—	12	47	29	76
—	—	—	—	—	—	—	—	—	—	—	19	44	52	96
—	—	—	—	—	—	—	—	—	—	—	16	48	44	92
—	—	—	—	—	—	—	—	—	—	—	28	92	70	162
16	12	28	—	—	—	—	—	—	—	—	317	969	813	1782
—	—	—	—	—	—	—	—	—	—	—	53	167	151	318
—	—	—	—	—	—	—	—	—	—	—	77	250	212	462
—	—	—	—	—	—	—	—	—	—	—	12	30	34	64
16	16	32	—	—	—	—	—	—	—	—	8	16	16	32
52	59	111	7	16	13	29	—	—	—	—	24	68	72	140
34	34	68	15	39	35	74	—	—	—	—	24	73	69	142
6	5	11	—	—	—	—	—	—	—	—	13	68	72	140
73	66	139	—	—	—	—	—	—	—	—	37	105	106	211
33	33	66	17	46	34	80	—	—	—	—	27	79	67	146
—	—	—	—	—	—	—	—	—	—	—	21	62	51	113
—	—	—	—	—	—	—	—	—	—	—	14	45	40	85
—	—	—	—	—	—	—	—	—	—	—	36	145	138	283
75	61	136	—	—	—	—	—	—	—	—	26	75	61	136
90	101	191	13	37	34	71	2	7	5	12	37	134	140	274
43	38	81	—	—	—	—	—	—	—	—	15	43	38	81
—	—	—	14	49	53	102	—	—	—	—	55	215	198	413
765	722	1487	—	—	—	—	—	—	—	—	212	765	722	1487



№ общин	№ по ма- га- лазъ.	НАЗВАНИЕ ГОРОДОВЪ И СЕЛЕНІЙ.	МУГАММЕДАБЪ.				Ко- чис- ло мѣстн.,
			Число се- мействъ.	Число душъ.			
				муж.	жен.	итого	
344	20	Шагриаръ . . . . .	—	—	—	—	85
345	21	Джяфаръ-абадъ . . . . .	—	—	—	—	20
346	22	Кодлагъ-архъ . . . . .	—	—	—	—	17
Итого . . . . .			276	959	878	1837	469
<i>42. Карни-басарскій.</i>							
347	1	Камарли . . . . .	17	66	61	127	—
348	2	Хатувъ-архъ . . . . .	28	117	91	208	—
349	3	Мирза-Гусейинъ . . . . .	23	104	88	192	—
350	4	Сефи-абадъ . . . . .	8	22	27	49	—
351	5	Аралихъ-Кёзлани . . . . .	39	143	141	284	—
352	6	Зейва . . . . .	34	124	110	234	31
353	7	Ясахли или Нижній-Агялини . . . . .	12	41	18	59	5
354	8	Али-бегли . . . . .	—	—	—	—	20
355	9	Абдуръ-рахманъ . . . . .	5	15	15	30	18
356	10	Вагаршанатъ . . . . .	—	—	—	—	397
357	11	Гирамиа . . . . .	19	50	40	90	—
358	12	Муганджикъ . . . . .	—	—	—	—	15
359	13	Самангаръ . . . . .	15	48	32	80	52
360	14	Айтахъ . . . . .	—	—	—	—	—
361	15	Кёриали . . . . .	—	—	—	—	42
362	16	Кюракенди . . . . .	8	25	22	47	—
363	17	Агджа-кала . . . . .	11	41	38	79	—
364	18	Кизаузь . . . . .	—	—	—	—	—
365	19	Агнатуиъ . . . . .	3	11	10	21	1
366	20	Франгоецъ . . . . .	—	—	—	—	24
367	21	Тосъ . . . . .	9	24	24	48	10
368	22	Гаджи-кара . . . . .	4	15	12	27	4
369	23	Мулла-дурсуиъ . . . . .	11	46	29	75	8
370	24	Гаджиаръ . . . . .	12	34	27	61	—
371	25	Арамли . . . . .	4	8	9	17	—
372	26	Аяли . . . . .	7	21	17	38	—
373	27	Кизиль-дамйръ . . . . .	15	63	57	120	—
374	28	Ушагаиъ . . . . .	—	—	—	—	82
375	29	Аштаракъ . . . . .	—	—	—	—	122
376	30	Парли . . . . .	3	14	14	28	21
377	31	Такія . . . . .	26	83	72	155	—
378	32	Акеракъ . . . . .	27	93	73	166	—
379	33	Патриджъ . . . . .	7	30	21	51	—
380	34	Акисъ . . . . .	16	44	49	93	—
381	35	Пирагяиъ . . . . .	—	—	—	—	15

İRƏVAN XANLIĞI

RUSIYA İŞĞALI VƏ ERMƏNİLƏRİN ŞİMALI AZƏRBAYCAN  
TORPAQLARINA KOÇURÜLMƏSİ

585

Армянской-Области.

586

А р м я н ь в о о б щ е .											В с е г о .				
Р е н н ы х .			П е р е с е л е н ц е в ь .								Д у ш ь .				
Ч и с л о д у ш ь .			И з ь П е р с и и .			И з ь Т у р ц и и .			Ч и с л о с е - м е й с т в ь .	м у ж . ж е н . и т о г о .					
			Ч и с л о с е - м е й с т в ь .	Ч и с л о д у ш ь .			Ч и с л о с е - м е й с т в ь .	Ч и с л о д у ш ь .							
м у ж .	ж е н .	и т о г о		м у ж .	ж е н .	и т о г о		м у ж .	ж е н .	и т о г о	м у ж .	ж е н .	и т о г о		
318	312	630	—	—	—	—	—	—	—	—	85	318	312	630	
81	81	162	—	—	—	—	—	2	5	4	9	22	86	85	171
54	46	100	—	—	—	—	—	—	—	—	17	54	46	100	
1640	1374	3214	66	187	169	356	4	12	9	21	815	2798	2630	5428	
—	—	—	—	—	—	—	—	—	—	—	17	66	61	127	
—	—	—	119	368	294	662	—	—	—	—	147	485	385	870	
—	—	—	—	—	—	—	—	—	—	—	23	104	88	192	
—	—	—	—	—	—	—	—	—	—	—	8	22	27	49	
—	—	—	—	—	—	—	—	—	—	—	39	143	141	284	
131	121	252	32	92	80	172	—	—	—	—	97	347	311	658	
16	13	29	16	50	37	87	—	—	—	—	33	107	68	175	
74	55	129	—	—	—	—	—	—	—	—	20	74	55	129	
66	48	114	—	—	—	—	—	—	—	—	23	81	63	144	
1029	928	1957	26	81	62	143	18	39	36	75	441	1149	1026	2175	
—	—	—	—	—	—	—	4	11	14	25	23	61	54	115	
45	46	91	1	9	4	13	—	—	—	—	16	54	50	104	
161	140	301	—	—	—	—	3	12	7	19	70	221	179	400	
—	—	—	63	183	156	339	—	—	—	—	63	183	156	339	
123	118	241	28	93	85	178	—	—	—	—	70	216	203	419	
—	—	—	—	—	—	—	—	—	—	—	8	25	22	47	
—	—	—	17	48	54	102	—	—	—	—	28	89	92	181	
—	—	—	37	107	85	192	—	—	—	—	37	107	85	192	
3	3	6	25	78	81	159	—	—	—	—	29	92	94	186	
89	87	176	—	—	—	—	—	—	—	—	24	89	87	176	
33	30	63	—	—	—	—	—	—	—	—	19	57	54	111	
15	7	22	20	50	42	92	—	—	—	—	28	80	61	141	
22	23	45	—	—	—	—	—	—	—	—	19	68	52	120	
—	—	—	26	67	57	124	—	—	—	—	38	101	84	185	
—	—	—	—	—	—	—	—	—	—	—	4	8	9	17	
—	—	—	—	—	—	—	—	—	—	—	7	21	17	38	
—	—	—	47	161	129	290	—	—	—	—	62	224	186	410	
303	281	584	2	13	5	18	2	5	4	9	86	321	290	611	
422	398	820	—	—	—	—	2	3	3	6	124	425	401	826	
90	67	157	—	—	—	—	—	—	—	—	24	104	81	185	
—	—	—	—	—	—	—	—	—	—	—	26	83	72	155	
—	—	—	29	76	76	152	—	—	—	—	56	169	149	318	
—	—	—	—	—	—	—	—	—	—	—	7	30	21	51	
—	—	—	—	—	—	—	—	—	—	—	16	44	49	93	
48	39	87	25	86	67	156	—	—	—	—	40	134	106	240	

№ общин	№ по ма- га- дамы.	НАЗВАНИЕ ГОРОДОВЪ И СЕЛЕНІЙ.	МУГАММЕДАВЪ.				Ко Число се- мействъ.
			Число се- мействъ.	Число душъ.			
				муж.	жен.	итого	
382	36	Эргёвъ . . . . .	12	29	25	54	—
383	37	Талишъ . . . . .	9	37	24	61	—
384	38	Талишъ-Акеракъ . . . . .	7	43	27	70	—
385	39	Калашанъ . . . . .	9	15	13	28	—
386	40	Есвардъ . . . . .	—	—	—	—	30
Итого . . .			400	1406	1186	2592	897
<i>45. Абаранскій.</i>							
387	1	Могні . . . . .	—	—	—	—	10
388	2	Юганна-ванкъ . . . . .	—	—	—	—	—
389	3	Карни-большое . . . . .	—	—	—	—	—
390	4	Карни-малое . . . . .	—	—	—	—	—
391	5	Сагмоса-ванкъ . . . . .	—	—	—	—	—
392	6	Акина-гёгъ . . . . .	—	—	—	—	—
393	7	Калача . . . . .	—	—	—	—	—
394	8	Гунбазъ . . . . .	—	—	—	—	—
395	9	Базарджикъ . . . . .	—	—	—	—	—
396	10	Шира-када . . . . .	—	—	—	—	—
397	11	Джамушли . . . . .	—	—	—	—	—
398	12	Такярли . . . . .	—	—	—	—	—
399	13	Будхейръ . . . . .	—	—	—	—	—
400	14	Карá-килса . . . . .	—	—	—	—	—
401	15	Аствацъ-иккаль . . . . .	—	—	—	—	—
402	16	Кущи . . . . .	—	—	—	—	—
403	17	Али-кёчакъ . . . . .	—	—	—	—	—
404	18	Чамирли . . . . .	—	—	—	—	—
405	19	Мулла-Басимъ . . . . .	—	—	—	—	—
406	20	Дамджили . . . . .	—	—	—	—	—
407	21	Сачилі . . . . .	—	—	—	—	—
408	22	Амирли . . . . .	—	—	—	—	1
409	23	Гюль-абди . . . . .	—	—	—	—	—
410	24	Сари-Будагъ . . . . .	—	—	—	—	—
411	25	Сама-дервишъ . . . . .	—	—	—	—	—
412	26	Кюльюджа . . . . .	—	—	—	—	—
413	27	Мелькумъ-кевди . . . . .	—	—	—	—	—
414	28	Гаджи-Багиръ . . . . .	—	—	—	—	—
415	29	Карацугъ . . . . .	—	—	—	—	—
416	30	Башъ-Абаранъ . . . . .	—	—	—	—	—
417	31	Дама-гермасъ . . . . .	—	—	—	—	—
418	32	Миракъ . . . . .	—	—	—	—	—
419	33	Меликъ-кевди . . . . .	—	—	—	—	—



İRƏVAN XANLIĞI  
RUSIYA İŞĞALI VƏ ERMƏNİLƏRİN ŞİMALI AZƏRBAYCAN  
TORPAQLARINA KOÇURÜLMƏSİ

589

Армянской-Области.

590

А Р М Я Н Ъ В О О Б Щ Е.												В С Е Г О.					
РЕННЫХЪ.			П Е Р Е С Е Л Е Н Ц Е В Ъ.									Ч И С Л О С Е М Ь Т В Ъ.					
Ч И С Л О Д У Ш Ъ.			И З Ъ П Е Р С И.						И З Ъ Т У Р Ц И.							Д У Ш Ъ.	
			Ч И С Л О С О- М Е Й С Т В Ъ.			Ч И С Л О Д У Ш Ъ.			Ч И С Л О С О- М Е Й С Т В Ъ.			Ч И С Л О Д У Ш Ъ.					
муж.	жен.	итого	Ч И С Л О С О- М Е Й С Т В Ъ.	муж.	жен.	итого	Ч И С Л О С О- М Е Й С Т В Ъ.	муж.	жен.	итого	Ч И С Л О С О- М Е Й С Т В Ъ.	муж.	жен.	итого	муж.	жен.	итого
—	—	—	—	—	—	—	—	—	—	—	—	12	29	25	54		
—	—	—	—	—	—	—	—	—	—	—	—	9	37	24	61		
—	—	—	—	—	—	—	—	—	—	—	—	7	43	27	70		
—	—	—	—	—	—	—	—	—	—	—	—	9	15	13	28		
118	98	216	5	12	9	21	6	22	20	42	41	152	127	279			
2788	2502	5290	518	1574	1323	2897	35	92	84	176	1850	5860	5095	10955			
24	25	49	—	—	—	—	1	1	4	5	11	25	29	54			
—	—	—	36	113	100	213	4	10	6	16	40	123	106	229			
—	—	—	—	—	—	—	8	24	21	45	8	24	21	45			
—	—	—	1	2	4	6	21	66	59	125	22	68	63	131			
—	—	—	—	—	—	—	62	193	183	376	62	193	183	376			
—	—	—	—	—	—	—	14	50	43	93	14	50	43	93			
—	—	—	—	—	—	—	22	65	58	123	22	65	58	123			
—	—	—	—	—	—	—	29	99	83	182	29	99	83	182			
—	—	—	56	164	150	314	—	—	—	—	56	164	150	314			
—	—	—	—	—	—	—	64	221	176	397	64	221	176	397			
—	—	—	—	—	—	—	19	62	56	118	19	62	56	118			
—	—	—	—	—	—	—	68	216	181	397	68	216	181	397			
—	—	—	—	—	—	—	29	98	80	178	29	98	80	178			
—	—	—	—	—	—	—	22	67	62	129	22	67	62	129			
—	—	—	—	—	—	—	14	35	37	72	14	35	37	72			
—	—	—	62	214	186	400	22	69	62	131	84	283	248	531			
—	—	—	—	—	—	—	43	140	124	264	43	140	124	264			
—	—	—	41	100	103	203	—	—	—	—	41	100	103	203			
—	—	—	37	132	112	244	2	4	4	8	39	136	116	252			
—	—	—	—	—	—	—	26	87	59	146	26	87	59	146			
—	5	4	9	—	—	—	25	67	70	137	26	72	74	146			
—	—	—	38	142	154	296	3	6	8	14	41	148	162	310			
—	—	—	—	—	—	—	11	49	34	83	11	49	34	83			
—	—	—	23	81	69	150	4	14	13	27	27	95	82	177			
—	—	—	36	95	97	192	10	28	28	56	46	123	125	248			
—	—	—	—	—	—	—	17	43	46	89	17	43	46	89			
—	—	—	—	—	—	—	15	47	49	96	15	47	49	96			
—	—	—	—	—	—	—	27	81	76	157	27	81	76	157			
—	—	—	—	—	—	—	56	219	167	386	56	219	167	386			
—	—	—	—	—	—	—	25	72	77	149	25	72	77	149			
—	—	—	—	—	—	—	32	101	109	210	32	101	109	210			
—	—	—	—	—	—	—	48	165	144	309	48	165	144	309			



№ общин	№ по ма- га- дамь.	Название городов и селеній.	МЮГАММЕДАНЬ.				Ко
			Число се- мействъ.	Число душъ.			
				муж.	жен.	итого	
420	34	Куру-богазъ . . . . .	—	—	—	—	—
421	35	Кондогасъ . . . . .	—	—	—	—	—
422	36	Джарджайсъ . . . . .	—	—	—	—	—
423	37	Чобань-черекмасъ . . . . .	—	—	—	—	—
424	38	Шарабь-кадъ . . . . .	—	—	—	—	—
425	39	Джанги . . . . .	—	—	—	—	—
		Итого. . . . .	—	—	—	—	11
		<i>14. Дарачинский.</i>					
426	1	Алапарь . . . . .	21	100	82	182	—
427	2	Ровзанарь . . . . .	5	8	7	15	—
428	3	Гюмишъ . . . . .	9	29	19	48	—
429	4	Арзакань . . . . .	5	22	11	33	34
430	5	Даларь . . . . .	33	99	82	181	—
431	6	Гябарь-Али . . . . .	5	10	12	22	—
432	7	Бджин . . . . .	40	128	104	232	24
433	8	Соллакъ . . . . .	21	52	42	94	—
434	9	Кахси . . . . .	—	—	—	—	—
435	10	Аг-шара . . . . .	—	—	—	—	—
436	11	Макраванкъ . . . . .	—	—	—	—	—
437	12	Ахта-нижня . . . . .	—	—	—	—	—
438	13	Ахта-верхняя . . . . .	—	—	—	—	—
439	14	Карин-гёвъ . . . . .	—	—	—	—	—
440	15	Рандамалъ . . . . .	—	—	—	—	—
441	16	Занджирли . . . . .	—	—	—	—	—
442	17	Фарухъ . . . . .	—	—	—	—	—
443	18	Баба-киши . . . . .	—	—	—	—	—
444	19	Дали-шамъ . . . . .	13	44	32	76	—
445	20	Саринь-джань . . . . .	8	22	21	43	—
446	21	Тайчарехъ . . . . .	—	—	—	—	—
447	22	Корчули . . . . .	14	45	37	82	—
448	23	Чопурь-Али . . . . .	7	16	12	28	—
449	24	Дадъ-кышлаги . . . . .	5	12	11	23	—
450	25	Такяликъ . . . . .	7	24	17	41	—
451	26	Улашикъ . . . . .	12	36	30	66	—
452	27	Кара-кадъ . . . . .	13	37	39	76	—
453	28	Коругъ-гюней . . . . .	12	22	18	40	—
454	29	Янджи . . . . .	—	—	—	—	1
455	30	Тутмашень . . . . .	—	—	—	—	—
456	31	Цахкунгъ . . . . .	4	12	6	18	13
457	32	Шагриси . . . . .	—	—	—	—	—

İRƏVAN XANLIĞI

RUSIYA İŞĞALI VƏ ERMƏNİLƏRİN ŞİMALI AZƏRBAYCAN  
TORPAQLARINA KOÇURÜLMƏSİ

А Р М Я Н Ъ В О О Б Щ Е.												В С Е Г О.					
РЕННЫХЪ.			П Е Р Е С Е Л Е Н Ц Е В Ъ.									Д у ш ъ.					
Число душъ.			Изъ Перси.			Изъ Турци.			Число семействъ.							муж. жен. итого.	
			Число душъ.			Число душъ.											
муж.	жен.	итого	Число се- мействъ.			Число се- мействъ.			Число душъ.			Число се- мействъ.			муж.	жен.	итого.
—	—	—	—	—	—	—	20	71	58	129	20	71	58	129	—	—	—
—	—	—	—	—	—	—	44	170	153	323	44	170	153	323	—	—	—
—	—	—	—	—	—	—	81	277	267	544	81	277	267	544	—	—	—
—	—	—	—	—	—	—	40	153	125	278	40	153	125	278	—	—	—
—	—	—	—	—	—	—	7	18	23	43	7	18	23	43	—	—	—
—	—	—	—	—	—	—	54	203	170	373	54	203	170	373	—	—	—
29	29	58	330	1043	975	2018	1116	3634	3223	6857	1457	4706	4227	8933	—	—	—
—	—	—	14	47	36	83	1	1	1	2	36	148	119	267	—	—	—
—	—	—	—	—	—	—	—	—	—	—	5	8	7	15	—	—	—
—	—	—	—	—	—	—	—	—	—	—	9	29	19	48	—	—	—
92	81	173	—	—	—	—	6	13	14	27	45	127	106	233	—	—	—
—	—	—	—	—	—	—	—	—	—	—	33	99	82	181	—	—	—
—	—	—	—	—	—	—	—	—	—	—	5	10	12	22	—	—	—
69	62	131	—	—	—	—	8	32	15	47	72	229	181	410	—	—	—
—	—	—	—	—	—	—	37	135	134	269	58	187	176	363	—	—	—
—	—	—	41	124	118	242	1	1	3	4	42	125	121	246	—	—	—
—	—	—	34	97	77	174	5	10	13	23	39	107	90	197	—	—	—
—	—	—	8	26	25	51	26	67	66	133	34	93	91	184	—	—	—
—	—	—	53	162	146	308	5	15	16	31	59	177	162	339	—	—	—
—	—	—	49	149	158	307	8	22	20	42	57	171	178	349	—	—	—
—	—	—	42	116	123	239	30	90	89	179	72	206	212	418	—	—	—
—	—	—	99	300	267	567	47	118	105	223	146	418	372	790	—	—	—
—	—	—	—	—	—	—	13	49	38	87	13	49	38	87	—	—	—
—	—	—	—	—	—	—	23	85	71	156	23	85	71	156	—	—	—
—	—	—	21	64	53	117	16	62	51	113	37	126	104	230	—	—	—
—	—	—	—	—	—	—	—	—	—	—	13	44	32	76	—	—	—
—	—	—	—	—	—	—	—	—	—	—	8	22	21	43	—	—	—
—	—	—	—	—	—	—	52	180	156	336	52	180	156	336	—	—	—
—	—	—	—	—	—	—	—	—	—	—	14	45	37	82	—	—	—
—	—	—	—	—	—	—	—	—	—	—	7	16	12	28	—	—	—
—	—	—	—	—	—	—	—	—	—	—	5	12	11	23	—	—	—
—	—	—	—	—	—	—	—	—	—	—	7	24	17	41	—	—	—
—	—	—	—	—	—	—	—	—	—	—	12	36	30	66	—	—	—
—	—	—	—	—	—	—	—	—	—	—	13	37	39	76	—	—	—
—	—	—	—	—	—	—	—	—	—	—	12	22	18	40	—	—	—
2	2	4	41	147	129	276	14	26	33	59	56	173	164	339	—	—	—
—	—	—	60	212	179	391	17	44	33	77	77	256	212	468	—	—	—
56	46	102	33	130	117	247	29	74	71	145	79	272	240	512	—	—	—
—	—	—	49	169	161	330	13	47	45	92	66	216	206	422	—	—	—

№ общины	№ по ма- га- ламь.	Название городов и селений.	Мюгаммедань.				Ко Число се- мействъ.
			Число се- мействъ.	Число душъ.			
				муж.	жен.	итого	
458	33	Черчерь . . . . .	—	—	—	—	
459	34	Ордакин-большое . . . . .	—	—	—	—	
460	35	Гомадзорь . . . . .	—	—	—	20	
461	36	Цагнакабердь . . . . .	—	—	—	—	
462	37	Чибухли . . . . .	—	—	—	—	
Итого .			231	718	582	1300	92
<i>15. Гей-чайскій.</i>							
463	1	Беган-Гуссейнъ . . . . .	5	14	12	26	—
464	2	Зейналь-агали . . . . .	10	27	18	45	—
465	3	Рахманъ-кенди . . . . .	8	16	12	28	—
466	4	Агъ-калâ . . . . .	7	21	18	39	—
467	5	Агри-ванкъ . . . . .	12	41	24	65	—
468	6	Кизильджикъ, или Абуль-кенди . . . . .	19	68	40	108	—
469	7	Норадусъ . . . . .	—	—	—	—	—
470	8	Кинлагъ . . . . .	—	—	—	—	—
471	9	Гаварь . . . . .	—	—	—	—	—
472	10	Кузь-Али . . . . .	—	—	—	—	—
473	11	Кёсса-Мюгаммедъ, или Гендзакъ . . . . .	—	—	—	—	—
474	12	Паша-кенди . . . . .	—	—	—	—	—
475	13	Дали-кардашъ . . . . .	—	—	—	—	—
476	14	Кюзаджикъ . . . . .	—	—	—	—	—
477	15	Башъ-кендъ . . . . .	—	—	—	—	—
478	16	Эйранисъ . . . . .	—	—	—	—	13
479	17	Агамъ-ханъ . . . . .	—	—	—	—	—
480	18	Вали-агали . . . . .	—	—	—	—	—
481	19	Таза-кендъ . . . . .	—	—	—	—	—
482	20	Даликъ-ташъ . . . . .	—	—	—	—	—
483	21	Гель-кенди . . . . .	—	—	—	—	—
484	22	Адяманъ-нижний . . . . .	—	—	—	—	—
485	23	Адяманъ-верхний . . . . .	—	—	—	—	—
486	24	Абдуль-агали . . . . .	—	—	—	—	—
487	25	Гёзаль-дарâ . . . . .	—	—	—	—	—
488	26	Агъ-крагъ . . . . .	—	—	—	—	—
489	27	Карандугъ-верхний . . . . .	—	—	—	—	—
490	28	Карандугъ-нижний . . . . .	—	—	—	—	—
491	29	Золâ-хачъ . . . . .	—	—	—	—	—
492	30	Кёлани-керданъ . . . . .	—	—	—	—	—
493	31	Алучали . . . . .	16	54	45	99	—
494	32	Кара-сахкаль-кишлаги . . . . .	2	5	5	10	—
495	33	Япрузми . . . . .	19	62	59	121	—



İRƏVAN XANLIĞI

RUSIYA İŞĞALI VƏ ERMƏNİLƏRİN ŞİMALI AZƏRBAYCAN  
TORPAQLARINA KOÇURÜLMƏSİ

597

Армянской-Области.

598

А Р М Я Н Ъ В О О Б Щ Е.												В С Е Г О.						
РЕННЫХЪ.			П Е Р Е С Е Л Е Н Ц Е В Ъ.									Число семействъ.				Д у ш ь.		
Число душъ.			Изь Перси.			Изь Турци.			Число душъ.									
			Число се- мействъ.	Число душъ.		Число се- мействъ.	Число душъ.									муж.	жен.	итого.
муж.	жен.	итого.		муж.	жен.		итого.	муж.	жен.	итого.								
—	—	—	—	—	—	—	17	70	56	126	17	70	56	126				
79	63	142	31	98	105	203	27	94	82	176	58	192	187	379				
—	—	—	—	—	—	—	10	23	23	46	30	102	86	188				
—	—	—	—	—	—	—	4	12	13	25	4	12	13	25				
—	—	—	—	—	—	—	130	450	395	845	130	450	395	845				
298	254	552	575	1841	1694	3535	539	1720	1543	3263	1437	4577	4073	8650				
—	—	—	—	—	—	—	—	—	—	—	5	14	12	26				
—	—	—	—	—	—	—	—	—	—	—	10	27	18	45				
—	—	—	—	—	—	—	—	—	—	—	8	16	12	28				
—	—	—	—	—	—	—	—	—	—	—	7	21	18	39				
—	—	—	—	—	—	—	—	—	—	—	12	41	24	65				
—	—	—	—	—	—	—	—	—	—	—	19	68	40	108				
—	—	—	—	—	—	—	105	326	279	605	105	326	279	605				
—	—	—	—	—	—	—	30	93	86	179	30	93	86	179				
—	—	—	—	—	—	—	258	698	648	1346	258	698	648	1346				
—	—	—	—	—	—	—	140	361	348	709	140	361	348	709				
—	—	—	—	—	—	—	73	252	237	489	73	252	237	489				
—	—	—	—	—	—	—	81	245	219	464	81	245	219	464				
—	—	—	—	—	—	—	116	358	342	700	116	358	342	700				
—	—	—	—	—	—	—	42	132	134	266	42	132	134	266				
—	—	—	—	—	—	—	28	86	92	178	28	86	92	178				
47	34	81	—	—	—	—	44	127	124	251	57	174	158	332				
—	—	—	—	—	—	—	28	101	68	169	28	101	68	169				
—	—	—	—	—	—	—	56	162	160	322	56	162	160	322				
—	—	—	—	—	—	—	12	37	40	77	12	37	40	77				
—	—	—	—	—	—	—	20	68	59	127	20	68	59	127				
—	—	—	—	—	—	—	49	130	143	273	49	130	143	273				
—	—	—	—	—	—	—	62	178	153	331	62	178	153	331				
—	—	—	—	—	—	—	16	50	44	94	16	50	44	94				
—	—	—	—	—	—	—	15	52	44	96	15	52	44	96				
—	—	—	—	—	—	—	97	296	264	560	97	296	264	560				
—	—	—	—	—	—	—	30	97	83	180	30	97	83	180				
—	—	—	—	—	—	—	54	153	150	303	54	153	150	303				
—	—	—	—	—	—	—	60	212	177	389	60	212	177	389				
—	—	—	—	—	—	—	46	166	132	298	46	166	132	298				
—	—	—	—	—	—	—	23	77	74	151	23	77	74	151				
—	—	—	—	—	—	—	—	—	—	—	16	54	45	99				
—	—	—	—	—	—	—	—	—	—	—	2	5	5	10				
—	—	—	—	—	—	—	—	—	—	—	19	62	59	121				

№ общин	№ по ма- га- лазгь.	НАЗВАНИЕ ГОРОДОВ И СЕЛЕНИЙ.	МОГАММЕДАГЬ.				Ко Число се- мейств.		
			Число се- мейств.	Число душъ.					
				муж.	жен.	итого			
496	34	Загани . . . . .	17	56	42	98	—		
497	35	Квизиль-булагъ . . . . .	36	117	95	212	—		
498	36	Кирхъ-булагъ . . . . .	39	133	114	247	—		
499	37	Канли-Аллахверди . . . . .	16	49	50	99	—		
500	38	Басаръ-кечаръ . . . . .	31	91	87	178	—		
501	39	Хоша-булагъ . . . . .	16	60	57	117	—		
502	40	Кейти-амага или Сальманъ-кенди . . . . .	29	85	79	164	—		
503	41	Башъ-кейти . . . . .	15	46	29	75	—		
504	42	Эльдиджа . . . . .	71	215	164	379	—		
505	43	Ташъ-кенаръ . . . . .	69	188	169	357	—		
506	44	Ташъ-кейти . . . . .	25	68	56	124	—		
507	45	Татули-кишлаги . . . . .	29	81	67	148	—		
508	46	Зарзебиль . . . . .	41	119	83	202	2		
509	47	Зодъ . . . . .	44	145	100	245	—		
510	48	Агъ-юкушъ . . . . .	36	114	78	192	—		
511	49	Огруджа . . . . .	30	124	83	207	—		
512	50	Мазра-большая . . . . .	49	150	143	293	—		
513	51	Мазра-малая . . . . .	39	130	97	227	—		
514	52	Кясаманъ . . . . .	31	94	72	166	—		
515	53	Шинъ-каия . . . . .	51	141	110	251	—		
516	54	Чиль . . . . .	45	159	106	265	—		
517	55	Арданиджъ . . . . .	20	67	52	119	—		
518	56	Ада-тапа . . . . .	22	82	47	129	—		
519	57	Шоръ-Али . . . . .	24	86	54	140	—		
520	58	Агъ-булагъ . . . . .	26	79	57	136	—		
521	59	Тохлиджа . . . . .	50	177	119	296	—		
Итого .			999	3164	2443	5607	15		
ПРОВИНЦИЯ НАХИЧЕВАНСКАЯ.									
2. Городъ Нахичевань.									
Во всѣхъ частяхъ вообще.			Татарь и Армянъ . . . . .		905	1883	1741	3624	155
			Боша . . . . .		4	9	8	17	—
			Грузинъ . . . . .		—	—	—	—	1
Итого .			909	1892	1749	3641	156		
МАГАЛЫ:									
4. Алинджачайскій.									
522	1	Кюзинотъ . . . . .	4	8	5	13	—		
523	2	Джудьфа . . . . .	—	—	—	—	41		

İRƏVAN XANLIĞI  
RUSIYA İŞGALI VƏ ERMƏNİLƏRİN ŞİMALI AZƏRBAYCAN  
TORPAQLARINA KOÇURÜLMƏSİ

601

АРМЯНСКОЙ-ОБЛАСТИ.

602

А Р М Я Н Ш Ъ В О О Б Щ Е.											В С Е Г О.				
РЕННЫХЪ.			П Е Р Е С Е Л Е Н Ц Е В Ъ.									Число семействъ.	Д у ш ъ.		
Число душъ.			Изъ Перси.						Изъ Турци.				муж.	жен.	итого.
			Число ос- мействъ.			Число душъ.			Число ос- мействъ.						
муж.	жен.	итого	Число ос- мействъ.	муж.	жен.	итого	Число ос- мействъ.	муж.	жен.	итого	Число ос- мействъ.	муж.	жен.	итого	
—	—	—	—	—	—	—	—	—	—	—	17	56	42	98	
—	—	—	—	—	—	—	—	—	—	—	36	117	95	212	
—	—	—	—	—	—	—	—	—	—	—	39	133	114	247	
—	—	—	—	—	—	—	—	—	—	—	16	49	50	99	
—	—	—	—	—	—	—	—	—	—	—	31	91	87	178	
—	—	—	—	—	—	—	—	—	—	—	16	60	57	117	
—	—	—	—	—	—	—	—	—	—	—	29	85	79	164	
—	—	—	—	—	—	—	—	—	—	—	15	46	29	75	
—	—	—	—	—	—	—	—	—	—	—	71	215	164	379	
—	—	—	—	—	—	—	—	—	—	—	69	188	169	357	
—	—	—	—	—	—	—	—	—	—	—	25	68	56	124	
—	—	—	—	—	—	—	—	—	—	—	29	81	67	148	
5	4	9	—	—	—	—	—	—	—	—	43	124	87	211	
—	—	—	—	—	—	—	—	—	—	—	44	145	100	245	
—	—	—	—	—	—	—	—	—	—	—	36	114	78	192	
—	—	—	—	—	—	—	—	—	—	—	30	124	83	207	
—	—	—	—	—	—	—	—	—	—	—	49	150	143	293	
—	—	—	—	—	—	—	—	—	—	—	39	130	97	227	
—	—	—	—	—	—	—	—	—	—	—	31	94	72	166	
—	—	—	—	—	—	—	—	—	—	—	51	141	110	251	
—	—	—	—	—	—	—	—	—	—	—	45	159	106	265	
—	—	—	—	—	—	—	—	—	—	—	20	67	52	119	
—	—	—	—	—	—	—	—	—	—	—	22	82	47	129	
—	—	—	—	—	—	—	—	—	—	—	24	86	54	140	
—	—	—	—	—	—	—	—	—	—	—	26	79	57	136	
—	—	—	—	—	—	—	—	—	—	—	50	177	119	296	
52	38	90	—	—	—	—	1485	4457	4100	8557	2499	7673	6581	14254	
377	338	715	265	600	510	1110	—	—	—	—	1325	2860	2589	5449	
—	—	—	—	—	—	—	—	—	—	—	4	9	8	17	
2	2	4	—	—	—	—	—	—	—	—	1	2	2	4	
379	340	719	265	600	510	1110	—	—	—	—	1330	2871	2599	5470	
—	—	—	96	269	244	513	—	—	—	—	100	277	249	526	
119	100	219	14	33	43	76	—	—	—	—	55	152	143	295	



№ общин	№ по ма-га-ламъ.	Название городовъ и селеній.	Мюгаммеданъ.				Ко-чис-ло се-мействъ.
			Число се-мействъ.	Число душъ.			
				муж.	жен.	итого	
524	3	Башъ-джамадинъ . . . . .	7	25	19	44	—
525	4	Аяхъ-джамадинъ . . . . .	40	81	87	168	—
526	5	Аразинъ . . . . .	25	58	44	102	—
527	6	Кизильджа . . . . .	14	32	31	63	—
528	7	Апракунисъ . . . . .	—	—	—	—	30
529	8	Кири . . . . .	32	98	73	171	—
530	9	Баньярь . . . . .	74	189	151	340	—
531	10	Салтагъ . . . . .	30	80	75	155	—
532	11	Норашенъ . . . . .	15	39	38	77	5
533	12	Хачапарахъ . . . . .	18	46	41	87	—
534	13	Ханъ-ага . . . . .	33	76	70	146	—
535	14	Хош-кешинъ . . . . .	12	20	24	44	—
536	15	Параташъ . . . . .	—	—	—	—	8
537	16	Гиль-Джараджуръ . . . . .	6	17	9	26	4
538	17	Шурутъ . . . . .	9	26	23	49	17
539	18	Башъ-Анзырь . . . . .	20	52	45	97	—
540	19	Орта-Анзырь . . . . .	12	25	24	49	—
541	20	Дибъ-Анзырь . . . . .	5	16	10	26	—
542	21	Тейвасъ . . . . .	10	22	20	42	—
543	22	Казанчи . . . . .	11	36	32	68	14
544	23	Аравсакъ . . . . .	13	22	19	41	—
545	24	Лякятахъ . . . . .	10	19	21	40	4
Итого .			400	987	861	1848	123
<i>2. Нахичеванскій.</i>							
546	1	Тумбуль . . . . .	17	38	35	73	14
547	2	Кошъ-диза . . . . .	43	90	80	170	—
548	3	Негрямъ . . . . .	202	465	422	887	—
549	4	Кармиръ-ванкъ . . . . .	—	—	—	—	10
550	5	Таза-кендъ . . . . .	18	64	48	112	57
551	6	Ямъ-хана . . . . .	7	21	20	41	—
552	7	Булганъ . . . . .	50	102	110	212	—
553	8	Каръ-чуха . . . . .	63	117	118	235	—
554	9	Каръ-ханъ-бегли . . . . .	5	14	9	23	—
555	10	Гаджи-варъ-верхній . . . . .	26	57	54	111	—
556	11	Шакаръ-абадъ . . . . .	—	—	—	—	—
557	12	Бадахшанъ . . . . .	19	36	34	70	—
558	13	Гадживаръ-нижній . . . . .	—	—	—	—	—
559	14	Яримджа . . . . .	16	38	25	63	13
560	15	Кагапъ . . . . .	49	114	98	212	—

İRƏVAN XANLIĞI  
RUSIYA İŞGALI VƏ ERMƏNİLƏRİN ŞİMALI AZƏRBAYCAN  
TORPAQLARINA KOÇURÜLMƏSİ

605

Армянской-Области.

606

А Р М Я Н Ъ В О О Б Щ Е.											В с е г о.			
Р Е Н Н Ы Х ъ.			П Е Р Е С Е Л Е Н Ц Е В ъ.								Ч и с л о с о с е б ѣ н ѣ т ѣ.	Д у ш ѣ.		
Ч и с л о д у ш ѣ.			И з ѣ П е р с и и.				И з ѣ Т у р ц и и.					м у ж.	ж е н.	и т о г о.
			Ч и с л о д у ш ѣ.			Ч и с л о д у ш ѣ.			м у ж.	ж е н.				
м у ж.	ж е н.	и т о г о	Ч и с л о с о- м е й с т ѣ в ѣ.	м у ж.	ж е н.	и т о г о	Ч и с л о с о- м е й с т ѣ в ѣ.	м у ж.			ж е н.	и т о г о		
—	—	—	—	—	—	—	—	—	—	—	7	25	19	44
—	—	—	—	—	—	—	—	—	—	—	40	81	87	168
—	—	—	39	91	97	188	—	—	—	—	64	149	141	290
—	—	—	—	—	—	—	—	—	—	—	14	32	31	63
91	77	168	13	31	26	57	—	—	—	—	43	122	103	225
—	—	—	—	—	—	—	—	—	—	—	32	98	73	171
—	—	—	—	—	—	—	—	—	—	—	74	189	151	340
—	—	—	—	—	—	—	—	—	—	—	30	80	75	155
13	15	28	12	32	28	60	—	—	—	—	32	84	81	165
—	—	—	—	—	—	—	—	—	—	—	18	46	41	87
—	—	—	—	—	—	—	—	—	—	—	33	76	70	146
—	—	—	—	—	—	—	—	—	—	—	12	20	24	44
25	22	47	7	15	19	34	—	—	—	—	15	40	41	81
13	14	27	—	—	—	—	—	—	—	—	10	30	23	53
56	55	111	4	8	11	19	—	—	—	—	30	90	89	179
—	—	—	—	—	—	—	—	—	—	—	20	52	45	97
—	—	—	—	—	—	—	—	—	—	—	12	25	24	49
—	—	—	—	—	—	—	—	—	—	—	5	16	10	26
—	—	—	—	—	—	—	—	—	—	—	10	22	20	42
35	30	65	23	59	45	104	—	—	—	—	48	130	107	237
—	—	—	—	—	—	—	—	—	—	—	13	22	19	41
8	10	18	—	—	—	—	—	—	—	—	14	27	31	58
360	323	683	208	538	513	1051	—	—	—	—	731	1885	1697	3582
40	31	71	81	228	198	426	—	—	—	—	112	306	264	570
—	—	—	—	—	—	—	—	—	—	—	43	90	80	170
—	—	—	—	—	—	—	—	—	—	—	202	465	422	887
21	21	42	11	26	25	51	—	—	—	—	21	47	46	93
155	143	298	86	218	197	415	—	—	—	—	161	437	388	825
—	—	—	49	141	142	283	—	—	—	—	56	162	162	324
—	—	—	—	—	—	—	—	—	—	—	50	102	110	212
—	—	—	—	—	—	—	—	—	—	—	63	117	118	235
—	—	—	101	222	218	440	—	—	—	—	106	236	227	463
—	—	—	20	60	42	102	—	—	—	—	46	117	96	213
—	—	—	31	68	64	132	—	—	—	—	31	68	64	132
—	—	—	—	—	—	—	—	—	—	—	19	36	34	70
—	—	—	13	54	41	95	—	—	—	—	13	54	41	95
53	44	97	74	196	163	359	—	—	—	—	103	287	232	519
—	—	—	—	—	—	—	—	—	—	—	49	114	98	212

№ общин	№ по ма- га- ламь.	Название городов и селений.	Мюгаммедань.				Ко Число се- местей.
			Число се- местей.	Число душь.			
				муж.	жен.	итого	
561	16	Нахши-Наргизь . . . . .	4	9	6	15	—
562	17	Нагаджирь . . . . .	16	42	37	79	—
563	18	Гюцлюкь . . . . .	3	11	8	19	—
564	19	Хорши . . . . .	3	10	9	19	—
565	20	Сарабь . . . . .	67	151	125	276	—
566	21	Шейхь-миранша . . . . .	15	31	27	58	—
567	22	Кербелай-Оруджь-диза . . . . .	13	23	23	46	—
568	23	Кули-бей-диза . . . . .	—	—	—	—	—
569	24	Кяримь-бей-диза . . . . .	—	—	—	—	—
570	25	Гюльтайя . . . . .	2	4	6	10	—
571	26	Кяримь-хань-мазра . . . . .	—	—	—	—	—
572	27	Вайхирь . . . . .	16	26	30	56	—
573	28	Али-абадь . . . . .	—	—	—	—	—
574	29	Шейхь-Магмудь . . . . .	5	13	8	21	20
575	30	Халиль-абадь . . . . .	—	—	—	—	8
576	31	Узунь-оба-ашага . . . . .	33	82	75	157	—
577	32	Узунь-оба-юхаре . . . . .	14	32	36	68	1
578	33	Дидаврь . . . . .	25	51	51	102	—
579	34	Назарь-абадь (или Дамирзандань) . . . . .	10	30	25	55	—
580	35	Халхали . . . . .	5	12	9	21	—
581	36	Саласусь . . . . .	18	43	39	82	—
582	37	Сичанли . . . . .	13	27	27	54	—
583	38	Шахь-бузь . . . . .	26	66	65	131	—
584	39	Кюлюсь . . . . .	20	48	35	83	—
585	40	Кечиль . . . . .	23	51	46	97	—
586	41	Нурсь . . . . .	—	—	—	—	13
587	42	Нурсу-мазра . . . . .	1	3	4	7	—
588	43	Магмудь-абадь . . . . .	9	17	18	35	—
589	44	Карá-баба . . . . .	23	46	40	86	1
590	45	Гяджазорь . . . . .	—	—	—	—	—
591	46	Геумурь . . . . .	—	—	—	—	—
592	47	Али-Мюгаммедь-кишлаги . . . . .	6	12	14	26	—
593	48	Кёланп-кишлаги . . . . .	14	29	26	55	—
594	49	Исманль-кишлаги . . . . .	3	6	5	11	—
595	50	Аридакь . . . . .	—	—	—	—	—
596	51	Кязимь-кишлаги . . . . .	2	5	2	7	—
597	52	Ирамешинь-ашага . . . . .	12	28	25	53	—
598	53	Ирамешинь-юхаре . . . . .	9	17	18	35	—
599	54	Кюки . . . . .	9	23	18	41	—
600	55	Мараикь . . . . .	6	16	16	32	—
601	56	Шагда . . . . .	5	9	9	18	—
602	57	Бадамли . . . . .	10	20	14	34	13



İRƏVAN XANLIĞI

RUSIYA İŞĞALI VƏ ERMƏNİLƏRİN ŞİMALI AZƏRBAYCAN  
TORPAQLARINA KOÇURÜLMƏSİ

609

Армянской - Области.

610

А Р М Я Н Ъ В О О Б Щ Е.										В С Е Г О.						
РЕННЫХЪ.			П Е Р Е С Е Л Е Н Ц Е В Ъ.							Число се- мействъ.	Д у ш ъ.					
Число душъ.			Изъ Перси.			Изъ Турци.					муж.	жен.	итого.			
			Число се- мействъ.	Число душъ.		Число се- мействъ.	Число душъ.		муж.					жен.	итого.	
муж.	жен.	итого.		муж.	жен.		итого.	муж.		жен.	итого.	муж.	жен.			итого.
—	—	—	—	—	—	—	—	—	—	—	—	—	4	9	6	15
—	—	—	—	—	—	—	—	—	—	—	—	—	16	42	37	79
—	—	—	—	—	—	—	—	—	—	—	—	—	3	11	8	19
—	—	—	—	—	—	—	—	—	—	—	—	—	3	10	9	19
—	—	—	—	—	—	—	—	—	—	—	—	—	67	151	125	276
—	—	—	—	—	—	—	—	—	—	—	—	—	15	31	27	58
—	—	—	—	—	—	—	—	—	—	—	—	—	13	23	23	46
—	—	—	—	32	70	66	136	—	—	—	—	—	32	70	66	136
—	—	—	—	10	30	22	52	—	—	—	—	—	10	30	22	52
—	—	—	—	74	184	146	330	—	—	—	—	—	76	188	152	340
—	—	—	—	33	78	78	156	—	—	—	—	—	33	78	78	156
—	—	—	—	—	—	—	—	—	—	—	—	—	16	26	30	56
—	—	—	—	25	71	65	136	—	—	—	—	—	25	71	65	136
44	43	87	—	67	174	166	340	—	—	—	—	—	92	231	217	448
16	17	33	—	19	27	28	55	—	—	—	—	—	27	43	45	88
—	—	—	—	16	35	30	65	—	—	—	—	—	49	117	105	222
1	2	3	—	20	51	41	92	—	—	—	—	—	35	84	79	163
—	—	—	—	3	9	6	15	—	—	—	—	—	28	60	57	117
—	—	—	—	41	105	93	198	—	—	—	—	—	51	135	118	253
—	—	—	—	47	112	111	223	—	—	—	—	—	52	124	120	244
—	—	—	—	—	—	—	—	—	—	—	—	—	18	43	39	82
—	—	—	—	—	—	—	—	—	—	—	—	—	13	27	27	54
—	—	—	—	—	—	—	—	—	—	—	—	—	26	66	65	131
—	—	—	—	—	—	—	—	—	—	—	—	—	20	48	35	83
—	—	—	—	—	—	—	—	—	—	—	—	—	23	51	46	97
40	34	74	—	25	66	59	125	—	—	—	—	—	38	106	93	199
—	—	—	—	10	27	27	54	—	—	—	—	—	11	30	31	61
—	—	—	—	—	—	—	—	—	—	—	—	—	9	17	18	35
1	1	2	—	—	—	—	—	—	—	—	—	—	24	47	41	88
—	—	—	—	13	30	24	54	—	—	—	—	—	13	30	24	54
—	—	—	—	12	27	23	50	—	—	—	—	—	12	27	23	50
—	—	—	—	—	—	—	—	—	—	—	—	—	6	12	14	26
—	—	—	—	—	—	—	—	—	—	—	—	—	14	29	26	55
—	—	—	—	—	—	—	—	—	—	—	—	—	3	6	5	11
—	—	—	—	18	51	40	91	—	—	—	—	—	18	51	40	91
—	—	—	—	—	—	—	—	—	—	—	—	—	2	5	2	7
—	—	—	—	—	—	—	—	—	—	—	—	—	12	28	25	53
—	—	—	—	—	—	—	—	—	—	—	—	—	9	17	18	35
—	—	—	—	—	—	—	—	—	—	—	—	—	9	23	18	41
—	—	—	—	—	—	—	—	—	—	—	—	—	6	16	16	32
—	—	—	—	—	—	—	—	—	—	—	—	—	5	9	9	18
38	31	69	—	10	17	15	32	—	—	—	—	—	33	75	60	135

39

№ общин	№ по ма- га- лямь.	НАЗВАНИЕ ГОРОДОВЪ И СЕЛЕНІЙ.	МЮГАММЕДАНЪ.				Ко Число су- мействъ.
			Число се- мействъ.	Число душъ.			
				муж.	жен.	итого	
603	38	Карà-болъ . . . . .	4	9	8	17	—
604	59	Теркешъ . . . . .	20	47	32	79	—
Итого.			979	2205	1989	4194	150
<i>3. Мавазистанскій.</i>							
605	1	Джагри . . . . .	207	619	317	1136	—
606	2	Джани-кенди . . . . .	7	15	18	33	—
607	3	Гярмачагахъ . . . . .	11	23	25	48	—
608	4	Иткравъ . . . . .	31	87	70	157	—
609	5	Дигинь . . . . .	1	4	2	6	—
610	6	Буздăу . . . . .	13	43	37	80	—
611	7	Кюрядисъ . . . . .	—	—	—	—	—
612	8	Огбунъ . . . . .	12	20	17	37	—
613	9	Султанъ-бегъ . . . . .	—	—	—	—	—
Итого .			282	811	686	1497	—
<i>4. Хокскій.</i>							
614	1	Карà-багларъ . . . . .	71	197	164	361	—
615	2	Хокъ . . . . .	46	148	130	278	—
616	3	Шахъ-тахта . . . . .	43	91	80	171	—
617	4	Киврахъ . . . . .	56	120	114	234	—
618	5	Юрчи-гильдасаръ . . . . .	16	28	25	53	—
619	6	Тананамъ . . . . .	12	17	13	30	—
620	7	Азнабюртъ . . . . .	10	27	28	55	43
621	8	Хиджăу . . . . .	16	38	27	65	—
622	9	Сустъ . . . . .	22	61	67	128	—
Итого .			292	727	648	1375	43
<i>5. Даралезскій.</i>							
623.	1	Ахурà . . . . .	23	70	56	126	—
624	2	Достъ-Али-бегъ-диза . . . . .	3	9	5	14	—
625	3	Гамза-Али-диза . . . . .	19	39	40	79	—
626	4	Яиджи . . . . .	246	448	449	897	—
627	5	Джагазуръ . . . . .	5	10	6	16	—
628	6	Хачикъ . . . . .	3	6	3	9	15
629	7	Амагу . . . . .	9	15	16	31	—
630	8	Арпà . . . . .	—	—	—	—	14
631	9	Давзикъ-юхаре . . . . .	30	57	69	126	—
632	10	Давзикъ-ашага . . . . .	7	14	13	27	—

**İRƏVAN XANLIĞI**  
 RUSIYA İŞĞALI VƏ ERMƏNİLƏRİN ŞİMALI AZƏRBAYCAN  
 TORPAQLARINA KOÇURULMƏSİ

613

Армянской-Области.

614

А р м я н с к о й о б л а с т и.											В с е г о.							
Р е н н ы х.			П е р е с е л е н ц е в.								Д у ш ь.							
Ч и с л о д у ш ь.			И з ь П е р с и и.				И з ь Т у р ц и и.								Ч и с л о с е м е й с т в.			
			Ч и с л о с е м е й с т в.		Ч и с л о д у ш ь.		Ч и с л о с е м е й с т в.		Ч и с л о д у ш ь.									
м у ж.	ж е н.	и т о г о	м у ж.	ж е н.	и т о г о	м у ж.	ж е н.	и т о г о	м у ж.	ж е н.	и т о г о	м у ж.	ж е н.	и т о г о.				
—	—	—	—	—	—	—	—	—	—	—	—	4	9	8	17			
—	—	—	—	—	—	—	—	—	—	—	—	20	47	32	79			
404	367	776	941	2377	2130	4507	—	—	—	—	—	2070	4991	4486	9477			
—	—	—	130	398	340	738	—	—	—	—	—	338	1021	859	1880			
			Грузиньки	2	2	6												
—	—	—	—	—	—	—	—	—	—	—	—	7	15	18	33			
—	—	—	—	—	—	—	—	—	—	—	—	11	23	25	48			
—	—	—	—	—	—	—	—	—	—	—	—	31	87	70	157			
—	—	—	23	56	53	109	—	—	—	—	—	24	60	55	115			
—	—	—	—	—	—	—	—	—	—	—	—	13	43	37	80			
—	—	—	35	96	71	167	—	—	—	—	—	35	96	71	167			
—	—	—	—	—	—	—	—	—	—	—	—	12	20	17	37			
—	—	—	27	66	60	126	—	—	—	—	—	27	66	60	126			
—	—	—	216	620	526	1146	—	—	—	—	—	498	1431	1212	2643			
—	—	—	—	—	—	—	—	—	—	—	—	71	197	164	361			
—	—	—	—	—	—	—	—	—	—	—	—	46	148	130	278			
—	—	—	—	—	—	—	—	—	—	—	—	43	91	80	171			
—	—	—	—	—	—	—	—	—	—	—	—	56	120	114	234			
—	—	—	—	—	—	—	—	—	—	—	—	16	28	25	53			
—	—	—	—	—	—	—	—	—	—	—	—	12	17	13	30			
113	109	224	—	—	—	—	—	—	—	—	—	53	142	137	279			
—	—	—	—	—	—	—	—	—	—	—	—	16	38	27	65			
—	—	—	—	—	—	—	—	—	—	—	—	22	61	67	128			
113	109	224	—	—	—	—	—	—	—	—	—	335	842	757	1599			
—	—	—	—	—	—	—	—	—	—	—	—	23	70	56	126			
—	—	—	—	—	—	—	—	—	—	—	—	3	9	5	14			
—	—	—	—	—	—	—	—	—	—	—	—	19	39	40	79			
—	—	—	—	—	—	—	—	—	—	—	—	246	448	449	897			
—	—	—	—	—	—	—	—	—	—	—	—	5	10	6	16			
38	42	80	4	5	7	12	—	—	—	—	—	22	49	52	101			
—	—	—	—	—	—	—	—	—	—	—	—	9	15	16	31			
23	28	51	—	—	—	—	—	—	4	6	6	12	18	29	34	63		
—	—	—	—	—	—	—	—	—	—	—	—	30	57	69	26			
—	—	—	—	—	—	—	—	—	—	—	—	7	14	13	27			



İRƏVAN XANLIĞI  
RUSIYA İŞGALI VƏ ERMƏNİLƏRİN ŞİMALI AZƏRBAYCAN  
TORPAQLARINA KÖÇÜRÜLMƏSİ

613

ПОЛИТИЧЕСКОЕ СОСТОЯНИЕ

616

№ общий	№ по ма- га- ламь.	Название городов и селений.	МЮГАММЕДАНЬ.				№	
			Число се- мействъ.	Число душъ.				Число се- мействъ.
				муж.	жен.	итого		
633	11	Чувя . . . . .	9	15	14	29	4	
634	12	Гешинь . . . . .	14	34	28	62	—	
635	13	Эльпинь . . . . .	—	—	—	—	—	
636	14	Чинахчи . . . . .	4	17	13	30	—	
637	15	Кашха . . . . .	1	5	3	8	—	
638	16	Кешинь-варагъ . . . . .	—	—	—	—	—	
639	17	Койтугъ . . . . .	—	—	—	—	—	
640	18	Айназиръ . . . . .	—	—	—	—	18	
641	19	Козлуджа . . . . .	11	35	25	60	—	
642	20	Кизиль-кишлаги . . . . .	17	43	42	85	—	
643	21	Агъ-хачъ . . . . .	6	23	14	37	—	
644	22	Кабахъ-дугъ . . . . .	8	16	17	33	—	
645	23	Зейта . . . . .	18	40	27	67	—	
646	24	Зигрикъ . . . . .	10	27	16	43	—	
647	25	Гиншинь . . . . .	1	1	2	3	6	
648	26	Енгиджа . . . . .	—	—	—	—	—	
649	27	Аяри . . . . .	6	18	12	30	—	
650	28	Мавишкя . . . . .	3	7	11	18	—	
651	29	Кешинь-кенди . . . . .	—	—	—	—	—	
652	30	Орта-кендъ . . . . .	—	—	—	—	—	
653	31	Башъ-кендъ . . . . .	—	—	—	—	—	
654	32	Хорсъ . . . . .	3	13	13	26	—	
655	33	Таратуиъ . . . . .	—	—	—	—	—	
656	34	Калаюли . . . . .	—	—	—	—	—	
657	35	Агъ-кендъ . . . . .	39	124	92	222	—	
658	36	Агъ-дара . . . . .	13	45	33	78	—	
659	37	Расуль-кишлаги . . . . .	5	13	10	23	—	
660	38	Шахъ-гельди-кишлаги . . . . .	7	16	20	36	—	
661	39	Салъ . . . . .	17	33	44	77	—	
662	40	Обанâ . . . . .	5	13	12	25	—	
663	41	Ардарасъ . . . . .	6	18	12	30	—	
664	42	Али-кишлаги . . . . .	3	13	6	19	—	
665	43	Гасанъ-кенди . . . . .	—	—	—	—	—	
666	44	Эрдашинъ . . . . .	—	—	—	—	—	
667	45	Али-ханъ-пагяси . . . . .	5	9	9	18	—	
668	46	Хорвадихъ . . . . .	9	15	20	35	—	
669	47	Алагязъ . . . . .	4	18	14	32	1	
670	48	Гюней-ванкъ . . . . .	10	28	30	58	—	
671	49	Каушинъ . . . . .	18	53	43	96	—	
672	50	Карâ-ванкъ . . . . .	14	46	34	80	—	
673	51	Джагатай . . . . .	6	17	13	30	—	
674	52	Эртишъ . . . . .	13	45	25	70	—	

İRƏVAN XANLIĞI  
RUSIYA İŞĞALI VƏ ERMƏNİLƏRİN ŞİMALI AZƏRBAYCAN  
TORPAQLARINA KOÇURÜLMƏSİ

617

Армянской-Области.

618

А Р М Я Н Ъ В О О Б Щ Е.											В С Е Г О.			
РЕННЫХЪ.			П Е Р Е С Е Л Е Н Ц Е В Ъ.								Число семействъ.	Д у ш ь.		
Число душъ.			Изъ Перси.				Изъ Турци.					муж.	жен.	итого.
			Число душъ.		Число душъ.		Число душъ.		Число душъ.					
муж.	жен.	итого	Число семействъ.	муж.	жен.	итого	Число семействъ.	муж.	жен.	итого		муж.	жен.	итого.
9	7	16	—	—	—	—	2	4	3	7	15	28	24	52
—	—	—	—	—	—	—	—	—	—	—	14	34	28	62
—	—	—	18	73	62	135	—	—	—	—	18	73	62	135
—	—	—	24	88	91	179	—	—	—	—	28	105	104	209
—	—	—	10	36	29	65	—	—	—	—	11	41	32	73
—	—	—	9	22	21	43	—	—	—	—	9	22	21	43
—	—	—	36	99	102	201	—	—	—	—	36	99	102	201
54	51	105	6	23	18	43	1	6	1	7	25	85	70	155
—	—	—	—	—	—	—	—	—	—	—	11	35	25	60
—	—	—	—	—	—	—	—	—	—	—	17	43	42	85
—	—	—	—	—	—	—	—	—	—	—	6	23	14	37
—	—	—	—	—	—	—	—	—	—	—	8	16	17	33
—	—	—	—	—	—	—	—	—	—	—	18	40	27	67
—	—	—	—	—	—	—	—	—	—	—	10	27	16	43
12	16	28	—	—	—	—	—	—	—	—	7	13	18	31
—	—	—	6	21	21	42	—	—	—	—	6	21	21	42
—	—	—	36	100	86	186	—	—	—	—	42	118	98	216
—	—	—	42	122	121	243	—	—	—	—	45	129	132	261
—	—	—	56	169	162	331	1	1	—	1	57	170	162	332
—	—	—	25	77	51	128	—	—	—	—	25	77	51	128
—	—	—	16	54	37	91	—	—	—	—	16	54	37	91
—	—	—	31	91	79	170	—	—	—	—	34	104	92	196
—	—	—	10	26	30	56	—	—	—	—	10	26	30	56
—	—	—	21	60	61	121	—	—	—	—	21	60	61	121
—	—	—	—	—	—	—	—	—	—	—	39	124	92	222
—	—	—	—	—	—	—	—	—	—	—	13	45	33	78
—	—	—	—	—	—	—	—	—	—	—	5	13	10	23
—	—	—	—	—	—	—	—	—	—	—	7	16	20	36
—	—	—	—	—	—	—	—	—	—	—	17	33	44	77
—	—	—	—	—	—	—	—	—	—	—	5	13	12	25
—	—	—	—	—	—	—	—	—	—	—	6	18	12	30
—	—	—	—	—	—	—	—	—	—	—	3	13	6	19
—	—	—	17	53	39	92	—	—	—	—	17	53	39	92
—	—	—	38	91	81	172	—	—	—	—	38	91	81	172
—	—	—	—	—	—	—	—	—	—	—	5	9	9	18
—	—	—	—	—	—	—	—	—	—	—	9	15	20	35
5	3	8	11	36	22	58	—	—	—	—	16	59	39	98
—	—	—	—	—	—	—	—	—	—	—	10	28	30	58
—	—	—	—	—	—	—	—	—	—	—	18	53	43	96
—	—	—	—	—	—	—	—	—	—	—	14	46	34	80
—	—	—	—	—	—	—	—	—	—	—	6	17	13	30
—	—	—	—	—	—	—	—	—	—	—	13	45	25	70

İRƏVAN XANLIĞI  
RUSIYA İŞGALI VƏ ERMƏNİLƏRİN ŞİMALI AZƏRBAYCAN  
TORPAQLARINA KÖÇÜRÜLMƏSİ

619

ПОЛИТИЧЕСКОЕ СОСТОЯНИЕ

620

№ общин	№ по ма- га- ламъ.	Название городов и селений.	Мюгаммедань.				Ко Число се- мейств.
			Число се- мейств.	Число душъ.			
				муж.	жен.	итого	
675	53	Ахта . . . . .	34	100	87	187	—
676	54	Тезъ-харабъ . . . . .	5	10	12	22	—
677	55	Азадекъ . . . . .	—	—	—	—	—
678	56	Поръ . . . . .	5	10	8	18	—
679	57	Пашали . . . . .	—	—	—	—	—
680	58	Карадаръ . . . . .	13	25	24	49	—
681	59	Гегарчинъ . . . . .	5	13	7	20	—
682	60	Сюйланли . . . . .	14	30	28	58	—
683	61	Марадузъ-кишлаги . . . . .	6	17	15	32	—
684	62	Аргязъ . . . . .	38	109	84	193	—
685	63	Бюльбюль-Олянь . . . . .	12	43	24	67	—
686	64	Джани-ашага . . . . .	10	21	24	45	—
687	65	Херхеръ . . . . .	48	110	103	213	—
688	66	Арвиджъ . . . . .	32	93	84	177	—
689	67	Ташъ-кендъ . . . . .	14	26	36	62	—
690	68	Кечъ-бегъ . . . . .	6	13	12	25	—
691	69	Гюмишъ-хавâ . . . . .	8	17	18	35	—
692	70	Тарнь . . . . .	21	50	46	96	—
693	71	Тергъ . . . . .	17	50	46	96	—
694	72	Чай-кендъ . . . . .	15	42	36	78	—
695	73	Джудъ . . . . .	25	56	61	117	—
696	74	Гюмуръ . . . . .	5	16	11	27	—
697	75	Гябутъ . . . . .	8	20	15	35	—
698	76	Ахили . . . . .	2	4	7	11	—
699	77	Каяли . . . . .	9	20	20	40	—
700	78	Мартиросъ . . . . .	19	48	47	95	—
Итого .			1001	2411	2172	4583	58
<b>ОРДУБАДСКІЙ ОКРУГЪ.</b>							
<b>3. Городъ Ордубадъ.</b>							
Во всѣхъ частяхъ вообще . . . . .			767	1687	1575	3262	—
<b>М а г а л ы :</b>							
<b>1. Ордубадскій.</b>							
701	1	Андемичъ-ашага . . . . .	13	30	30	60	14
702	2	Андемичъ-юхаре . . . . .	30	49	62	111	—
703	3	Нюсъ-нюсъ . . . . .	32	61	53	114	—
704	4	Анабадъ . . . . .	5	8	10	18	—



İRƏVAN XANLIĞI  
RUSIYA İŞGALI VƏ ERMƏNİLƏRİN ŞİMALI AZƏRBAYCAN  
TORPAQLARINA KOÇURÜLMƏSİ

621

Армянской-Области.

622

А Р М Я Н Ъ В О О Б Щ Е.											В С Е Г О.				
Р Е И Н Н Ы Х ъ.			П Е Р Е С Е Л Е Н Ц Е В ъ.								Д у ш ъ.				
Число душъ.			И з ъ П е р с и я.				И з ъ Т у р ц и я.								Число семействъ.
			Число душъ.			Число душъ.			Число душъ.			Число душъ.			
муж.	жен.	итого	муж.	жен.	итого	муж.	жен.	итого	муж.	жен.	итого	муж.	жен.	итого	
—	—	—	—	—	—	—	—	—	—	—	—	34	100	87	187
—	—	—	—	—	—	—	—	—	—	—	—	5	10	12	22
—	—	—	33	90	76	166	—	—	—	—	—	33	90	76	166
—	—	—	—	—	—	—	—	—	—	—	—	5	10	8	18
—	—	—	18	49	49	98	—	—	—	—	—	18	49	49	98
—	—	—	—	—	—	—	—	—	—	—	—	13	25	24	49
—	—	—	—	—	—	—	—	—	—	—	—	5	13	7	20
—	—	—	—	—	—	—	—	—	—	—	—	14	30	28	58
—	—	—	—	—	—	—	—	—	—	—	—	6	17	15	32
—	—	—	—	—	—	—	—	—	—	—	—	38	109	84	193
—	—	—	—	—	—	—	—	—	—	—	—	12	43	24	67
—	—	—	—	—	—	—	—	—	—	—	—	10	21	24	45
—	—	—	—	—	—	—	—	—	—	—	—	48	110	103	213
—	—	—	—	—	—	—	—	—	—	—	—	32	93	84	177
—	—	—	—	—	—	—	—	—	—	—	—	14	26	36	62
—	—	—	—	—	—	—	—	—	—	—	—	6	13	12	25
—	—	—	—	—	—	—	—	—	—	—	—	8	17	18	35
—	—	—	—	—	—	—	—	—	—	—	—	21	50	46	96
—	—	—	—	—	—	—	—	—	—	—	—	17	50	46	96
—	—	—	—	—	—	—	—	—	—	—	—	15	42	36	78
—	—	—	—	—	—	—	—	—	—	—	—	25	56	61	117
—	—	—	—	—	—	—	—	—	—	—	—	5	16	11	27
—	—	—	—	—	—	—	—	—	—	—	—	8	20	15	35
—	—	—	—	—	—	—	—	—	—	—	—	2	4	7	11
—	—	—	—	—	—	—	—	—	—	—	—	9	20	20	40
—	—	—	40	119	87	206	—	—	—	—	—	59	167	134	301
144	147	288	307	1453	1332	2746	8	17	10	27	1574	4075	3661	7736	
—	—	—	36	84	98	182	—	—	—	—	803	1771	1673	3444	
51	56	107	7	13	17	30	—	—	—	—	34	94	103	197	
—	—	—	—	—	—	—	—	—	—	—	30	49	62	111	
—	—	—	—	—	—	—	—	—	—	—	32	61	53	114	
—	—	—	—	—	—	—	—	—	—	—	5	8	10	18	

№ общий	№ по ма- га- лям.	НАЗВАНИЕ ГОРОДОВ И СЕЛЕНИЙ.	МЮГАММЕДАНЬ.				Ко Число се- местей.
			Число се- местей.	Число душ.			
				муж.	жен.	итого	
705	5	Гяизá . . . . .	16	36	24	60	—
706	6	Кёгань . . . . .	14	29	28	57	—
707	7	Кильгь . . . . .	28	57	47	104	—
708	8	Карчевань . . . . .	—	—	—	—	22
709	9	Гюль-ямань . . . . .	8	10	18	28	—
		Итого . . . . .	146	280	272	552	36
		<i>2. Акулисский.</i>					
710	1	Акулисть-верхний, или юхаре . . . . .	50	124	101	225	104
711	2	Варагирть . . . . .	12	29	27	56	36
712	3	Нюгаде или Нюджаде . . . . .	14	34	27	61	—
713	4	Акулисть-ашага, нижний или данть . . . . .	—	—	—	—	74
714	5	Мирза-джафарь-дива . . . . .	1	3	2	5	—
		Итого . . . . .	77	190	157	347	214
		<i>3. Дастинский.</i>					
715	1	Дастá . . . . .	116	293	260	553	—
716	2	Хань-ага . . . . .	20	63	49	112	—
717	3	Агри . . . . .	13	31	25	56	—
718	4	Ванандь . . . . .	64	161	138	299	—
719	5	Валаверь . . . . .	26	55	42	97	—
720	6	Дегсарь . . . . .	6	21	25	46	7
721	7	Салъ . . . . .	3	6	6	12	—
722	8	Данагирть . . . . .	—	—	—	—	38
723	9	Деринь . . . . .	44	120	117	237	4
724	10	Кёлаки . . . . .	—	—	—	—	13
725	11	Ушюь . . . . .	17	43	42	85	—
726	12	Пазмари . . . . .	3	4	9	13	—
727	13	Диваджи-Джафарь-хань . . . . .	4	10	8	18	—
728	14	Диваджи-Лютфь-Али-султань . . . . .	1	3	2	5	—
		Итого . . . . .	317	810	723	1533	62
		<i>4. Бьлевский.</i>					
729	1	Азá-юхаре . . . . .	6	13	10	23	—
730	2	Азá-ашага . . . . .	22	55	59	114	—
731	3	Дерь . . . . .	—	—	—	—	—
732	4	Инджи . . . . .	81	180	178	358	—
733	5	Су-багань-дива . . . . .	3	4	3	7	—
734	6	Камангарь-дива . . . . .	10	27	20	47	—

İRƏVAN XANLIĞI  
RUSIYA İŞGALI VƏ ERMƏNİLƏRİN ŞİMALI AZƏRBAYCAN  
TORPAQLARINA KOÇURÜLMƏSİ

625

Армянской-Области.

626

Армянская-Область.											Всего.			
Число душ.			Переселенцев.								Число семейств.	Д у ш ь.		
			Изъ Персии.				Изъ Турции.					муж.	жен.	итого.
			Число душ.			Число семейств.	Число душ.			муж.				
муж.	жен.	итого.	Число семейств.	муж.	жен.		итого.	Число семейств.	муж.		жен.	итого.		
—	—	—	—	—	—	—	—	—	—	—	16	36	24	60
—	—	—	—	—	—	—	—	—	—	—	14	29	28	57
—	—	—	—	—	—	—	—	—	—	—	28	57	47	104
51	57	108	7	26	20	46	—	—	—	—	29	77	77	154
—	—	—	—	—	—	—	—	—	—	—	8	10	18	28
102	113	215	14	39	37	76	—	—	—	—	196	421	422	843
337	327	664	18	61	46	107	—	—	—	—	172	522	474	996
121	112	233	—	—	—	—	—	—	—	—	48	130	139	289
—	—	—	—	—	—	—	—	—	—	—	14	34	27	61
227	232	459	11	34	42	76	—	—	—	—	85	261	274	535
—	—	—	—	—	—	—	—	—	—	—	1	3	2	5
685	673	1356	29	95	88	183	—	—	—	—	320	970	916	1886
—	—	—	—	—	—	—	—	—	—	—	116	293	260	553
—	—	—	—	—	—	—	—	—	—	—	20	63	49	112
—	—	—	—	—	—	—	—	—	—	—	13	31	25	56
—	—	—	—	—	—	—	—	—	—	—	64	161	138	299
—	—	—	—	—	—	—	—	—	—	—	26	55	42	97
25	23	50	—	—	—	—	—	—	—	—	13	46	50	96
—	—	—	—	—	—	—	—	—	—	—	3	6	6	12
93	84	177	—	—	—	—	—	—	—	—	38	93	84	177
12	13	25	—	—	—	—	—	—	—	—	48	132	130	262
51	43	94	—	—	—	—	—	—	—	—	13	51	43	94
—	—	—	—	—	—	—	—	—	—	—	17	43	42	85
—	—	—	—	—	—	—	—	—	—	—	3	4	9	13
—	—	—	—	—	—	—	—	—	—	—	4	10	8	18
—	—	—	—	—	—	—	—	—	—	—	1	3	2	5
181	163	346	—	—	—	—	—	—	—	—	379	991	888	1879
—	—	—	83	228	200	428	—	—	—	—	89	241	210	451
—	—	—	22	50	51	101	—	—	—	—	44	105	110	215
—	—	—	47	148	122	270	—	—	—	—	47	148	122	270
—	—	—	—	—	—	—	—	—	—	—	81	180	178	358
—	—	—	—	—	—	—	—	—	—	—	3	4	3	7
—	—	—	—	—	—	—	—	—	—	—	10	27	20	47

40



№ общий	№ по ма- га- ламъ.	Название городов и селений.	МЮГАММЕДАНЪ.				Ко Число се- мействъ.
			Число се- мействъ.	Число душъ.			
				муж.	жен.	итого	
735	7	Мирза-Гасанъ-диза . . . . .	13	26	25	51	—
736	8	Гусейинъ-али-бей-диза . . . . .	6	10	12	22	—
737	9	Худаверди-бей-диза . . . . .	20	46	32	78	—
738	10	Бѣлевъ . . . . .	39	78	89	167	—
739	11	Бегрутъ . . . . .	7	13	17	30	—
740	12	Парагъ . . . . .	4	11	16	27	21
741	13	Тиви . . . . .	37	64	55	119	1
742	14	Вистъ . . . . .	19	37	53	90	11
743	15	Аляги . . . . .	—	—	—	—	—
744	16	Хурсъ . . . . .	2	4	4	8	—
745	17	Дара-пюргутъ . . . . .	5	12	12	24	—
746	18	Насиръ-абадъ . . . . .	2	6	4	10	6
747	19	Баримъ-кули-диза . . . . .	13	19	16	35	—
Итого .			289	605	605	1210	39
<i>5. Чиванакскій.</i>							
748	1	Дюглюнъ . . . . .	35	78	72	150	—
749	2	Дюглюнъ-диза . . . . .	4	15	8	23	—
750	3	Чиванапъ . . . . .	1	2	2	4	38
751	4	Устунъ . . . . .	39	84	82	166	—
752	5	Урумисъ . . . . .	—	—	—	—	11
Итого .			79	179	164	343	49

İRƏVAN XANLIĞI  
RUSIYA İŞĞALI VƏ ERMƏNİLƏRİN ŞİMALI AZƏRBAYCAN  
TORPAQLARINA KOÇURÜLMƏSİ

629

Армянской-Области.

630

А Р М Я Н Ъ В О О Е Ц Е .											В С Е Г О .			
Р Е Д Н Ы Х .			П Е Р Е С Е Л Е Н Ц Е В .								Ч и с л о с е м е й с т в .	Д у ш ь .		
Ч и с л о д у ш ь .			И зъ П е р с и я .				И зъ Т у р ц и я .					м у ж .	ж е н .	и т о г о .
			Ч и с л о с е - м е й с т в .		Ч и с л о д у ш ь .		Ч и с л о с е - м е й с т в .		Ч и с л о д у ш ь .					
м у ж .	ж е н .	и т о г о	Ч и с л о с е - м е й с т в .	м у ж .	ж е н .	и т о г о	Ч и с л о с е - м е й с т в .	м у ж .	ж е н .	и т о г о	м у ж .	ж е н .	и т о г о .	
—	—	—	—	—	—	—	—	—	—	—	13	26	25	51
—	—	—	—	—	—	—	—	—	—	—	6	10	12	22
—	—	—	—	—	—	—	—	—	—	—	20	46	32	78
—	—	—	—	—	—	—	—	—	—	—	39	78	89	167
—	—	—	—	—	—	—	—	—	—	—	7	13	17	30
63	60	123	—	—	—	—	—	—	—	—	25	74	76	150
1	1	2	—	—	—	—	—	—	—	—	38	65	56	121
31	26	57	—	—	—	—	—	—	—	—	30	68	79	147
—	—	—	17	51	43	94	—	—	—	—	17	51	43	94
—	—	—	—	—	—	—	—	—	—	—	2	4	4	8
—	—	—	—	—	—	—	—	—	—	—	5	12	12	24
14	12	26	2	3	3	6	—	—	—	—	10	23	19	42
—	—	—	—	—	—	—	—	—	—	—	13	19	16	35
109	99	208	171	480	419	899	—	—	—	—	499	1194	1123	2317
—	—	—	—	—	—	—	—	—	—	—	35	78	72	150
—	—	—	—	—	—	—	—	—	—	—	4	15	8	23
101	107	208	—	—	—	—	—	—	—	—	39	103	109	212
—	—	—	—	—	—	—	—	—	—	—	39	84	82	166
26	29	55	—	—	—	—	—	—	—	—	11	26	29	55
127	136	263	—	—	—	—	—	—	—	—	128	306	300	606

*Мәnbә:*

1. Шопен И. Исторический памятник состояния Армянской области в эпоху ее присоединения к Российской империи. СПб., 1852, с. 543-630.

*Əlavə 2.*

1829-1832-ci illərdə İ.Şopen tərəfindən Erməni vilayətində (keçmiş İrəvan və Naxçıvan xanlıqlarının ərazisi) qeydə alınmış kəndlərin siyahısı

Въ Армянской-Области всѣхъ вообще селеній 1,111, названія коихъ показаны въ слѣдующемъ алфавитномъ спискѣ:

	Въ ка- кихъ про- вицяхъ.	Въ какихъ магалахъ.		Въ ка- кихъ про- вицяхъ.	Въ какихъ магалахъ.
Абад-улла . . . . .	Эрив.	Шарурск.	Агджа-кишлагъ . . . . .	Эрив.	Занги-бас.
Аббасъ-абадъ <sup>1)</sup> . . . . .	—	Веди-басар.	Агджа-кишлагъ . . . . .	—	Гарни-бас.
Аббасъ-абадъ . . . . .	—	Сурмалинс.	Агдисъ . . . . .	—	Дарак.-Пар.
Аббасъ-гёль . . . . .	—	Дарак.-Пар.	Аллали . . . . .	—	Талинс.
Абдалмаръ . . . . .	—	Гарни-бас.	Агяли (или Ясахан).	—	Карпи-бас.
Абдуль-абадъ (или Ка- твиръ-абадъ) . . . . .	—	Сардар-аба.	Агри . . . . .	Орл.	Дастинс.
Абдуль-агали . . . . .	—	Гёг-чайск.	Агри-ванкъ . . . . .	Эрив.	Гёг-чайск.
Абдуль-рахманъ . . . . .	—	Карпи-бас.	Агриджа . . . . .	—	—
Абисія (или Бабаки) . . . . .	—	Шарурск.	Агрисифать . . . . .	—	Саотинск.
Абюль-кенди . . . . .	—	Занги-бас.	Аисъ . . . . .	—	Веди-басар.
Абюль-кенди (см. Ки- зилджикъ) . . . . .	—	Гёг-чайск.	Аг-Агмедъ . . . . .	—	Шарурск.
Аванъ . . . . .	—	Кирхъ-бул.	Аг-башъ . . . . .	—	Гарни-бас.
Аванъ . . . . .	—	Сейди-Ахс.	Аг-булагъ . . . . .	—	Гёг-чайск.
Авшаръ . . . . .	—	Веди-басар.	Аг-венсъ . . . . .	—	Сурмалинс.
Агаверъ . . . . .	—	Сурмалинс.	Аг-гамзали . . . . .	—	Гарни-бас.
Агазоръ . . . . .	—	Кирхъ-бул.	Аг-дамиръ . . . . .	—	Карпи-бас.
Ага-кичикъ . . . . .	—	Талинс.	Аг-дара . . . . .	Нах.	Даралагезе.
Агджа-архи . . . . .	—	Сард.-абад.	Аг-юкушь . . . . .	Эрив.	Гёг-чайск.
Агджа-калâ, верхняя и нижняя . . . . .	—	Талинс.	Аг-калâ . . . . .	—	—
Агджа-калâ . . . . .	—	Карпи-бас.	Аг-кендъ . . . . .	Нах.	Даралагезе.
			Аг-кимса . . . . .	Эрив.	Гёг-чайск.
			Аг-крагъ . . . . .	—	—
			Аг-могаммедъ . . . . .	—	Сурмалинс.
			Аг-пара . . . . .	—	Дарачичаг.
			Аг-ташь . . . . .	—	Дар.-Парч.
			Аг-хачъ . . . . .	Нах.	Даралагезе.

<sup>1)</sup> Курсивный шрифтъ означаетъ селенія разоренныя.

	Въ ка- кихъ про- винцияхъ.	Въ какихъ магалахъ.		Въ ка- кихъ про- винцияхъ.	Въ какихъ магалахъ.
<i>Адам</i> . . . . .	Эрив.	Гарни-бас.	Али-могаммедъ-киш- лаги . . . . .	Эрив.	Веди-бас.
<i>Ада-таш</i> . . . . .	—	Гёг-чайск.			
<i>Ади-яманъ</i> . . . . .	—	Талиш.	Али-могаммедъ-киш- лаги . . . . .	Нахи	чеванск.
<i>Ади-яманъ верхній и нижній</i> . . . . .	—	Гёг-чайск.	<i>Али-серки</i> . . . . .	Эрив.	Гарни-бас.
<i>Аза, верхняя и нижняя</i>	Орд.	Бълевскомъ.	<i>Али-ханъ-пагиси</i> . . . . .	Нах.	Даралагез.
<i>Аздекъ</i> . . . . .	Нах.	Даралагез.	<i>Али-шаръ</i> . . . . .	Эрив.	Шарур.
<i>Азакларъ</i> . . . . .	Эрив.	Кирхъ-бул.	<i>Алла-верди-бегъ</i> . . . . .	—	Гёг-чайск.
<i>Азали</i> . . . . .	—	Гарни-бас.	<i>Алагъзъ</i> . . . . .	Нах.	Даралагез.
<i>Азибюрюгъ</i> . . . . .	Нах.	Хокскомъ.	<i>Алтуна-махъ</i> верхній и нижній . . . . .	Эрив.	Гёг-чайск.
<i>Азнамиръ</i> . . . . .	Орд.	Бълевск.		—	Дар-Парч.
<i>Аидинъ</i> . . . . .	Эрив.	Дарачичаг.	<i>Алучали</i> . . . . .	—	Гёг-чайск.
<i>Айлихъ</i> . . . . .	Орд.	Бълевск.	<i>Алучали</i> . . . . .	Орд.	Бълевск.
<i>Айназаръ</i> . . . . .	Нах.	Даралагез.	<i>Аляги</i> . . . . .	Нах.	Даралагез.
<i>Айри-будавъ</i> . . . . .	Эрив.	Абаран.	<i>Амагу</i> . . . . .	Эрив.	Абаран.
<i>Айсанъ</i> . . . . .	Нах.	Даралагез.	<i>Амамли</i> . . . . .	—	Сурмалин.
<i>Айттахъ</i> . . . . .	Эрив.	Карни-бас.	<i>Амаратъ</i> . . . . .	—	Абаран.
<i>Акеракъ</i> . . . . .	—	Дар-Парч.	<i>Амирли</i> . . . . .	—	—
<i>Акеракъ</i> . . . . .	—	Карни-бас.	<i>Амирли</i> . . . . .	—	Дар-Парч.
<i>Акеракъ Талишскій (или Талишъ-Акеракъ)</i>	—	—	<i>Амиръ-оджагъ</i> . . . . .	Орд.	бадскомъ.
<i>Аки-кендъ (см. Мурадъ- тапа)</i> . . . . .	—	Кирхъ-бул.	<i>Апабэдъ</i> . . . . .	Эрив.	Карни-бас.
<i>Акина-гёгъ</i> . . . . .	—	Абаран.	<i>Айбердъ</i> . . . . .	Орд.	бадскомъ.
<i>Акисъ</i> . . . . .	—	Карни-бас.	<i>Андемичъ</i> ниж. и верхн.	Эрив.	Веди-бас.
<i>Акисъ-кендъ</i> . . . . .	—	Шарурск.	<i>Андъ</i> . . . . .	Нах.	Алиджагъ.
<i>Акулисъ</i> верхн. и нижн.	Орд.	Акулис.	<i>Апракунисъ</i> . . . . .	Эрив.	Шарурск.
<i>Алаки</i> . . . . .	Эрив.	Шарурск.	<i>Арабъ-енгиджа</i> . . . . .	—	Сурмалин.
<i>Алапаретъ</i> . . . . .	—	Дарачичаг.	<i>Араббирли</i> . . . . .	Нах.	Алиджагъ.
<i>Али-папахъ</i> . . . . .	—	—	<i>Аравсякъ</i> . . . . .	Эрив.	Гарни-бас.
<i>Алетли</i> . . . . .	—	Сурмалин.	<i>Араинъ</i> . . . . .	—	Талиш.
<i>Али-абадъ</i> . . . . .	—	Веди-бас.	<i>Аралихъ</i> . . . . .	—	Карни-бас.
<i>Али-абадъ</i> . . . . .	Нахи	чеванск.	<i>Аралихъ-кёланн</i> . . . . .	—	—
<i>Али-бегли</i> . . . . .	Эрив.	Карни-бас.	<i>Аралихъ-кляибъ-али- ханъ</i> . . . . .	—	Шарур.
<i>Али-верди-хараба</i> . . . . .	—	Дар-Парч.	<i>Аралихъ-могаммедъ- али-бегъ</i> . . . . .	—	—
<i>Али-джанъ</i> . . . . .	—	Сурмалин.	<i>Арамли</i> . . . . .	—	Карни-бас.
<i>Али-Багаран</i> . . . . .	—	—	<i>Арамусъ</i> . . . . .	—	Кирхъ-бул.
<i>Али-кёса</i> . . . . .	—	Дар-Парч.	<i>Аратанъ</i> . . . . .	—	Гарни-бас.
<i>Али-кёчакъ</i> . . . . .	—	Сурмалин.	<i>Арбатанъ</i> . . . . .	—	Шарур.
<i>Али-кёчакъ</i> . . . . .	—	Абаран.	<i>Арбатъ</i> . . . . .	—	Занчи-бас.
<i>Али-кызыкъ</i> . . . . .	—	Гарни-бас.	<i>Аргаджи</i> . . . . .	—	Сурмалин.
<i>Али-кызыкъ</i> . . . . .	—	Веди-бас.	<i>Аргязъ</i> . . . . .	Нах.	Даралагез.
<i>Али-кишлагъ</i> . . . . .	Нах.	Даралагез.	<i>Ардаиджкъ</i> . . . . .	Эрив.	Гёг-чайск.
<i>Али-краи</i> . . . . .	Эрив.	Гарни-бас.	<i>Ардарасъ</i> . . . . .	Нах.	Даралагез.
<i>Али-краи</i> . . . . .	—	Веди-бас.	<i>Араванъ</i> . . . . .	Эрив.	Дарачич.
<i>Али-мали.</i> . . . . .	—	Сурмалин.	<i>Арзанъ</i> . . . . .	—	Кирхъ-бул.
<i>Али-мали</i> . . . . .	—	Дар-Парч.	<i>Арзини</i> . . . . .	—	—
<i>Али-мерданъ</i> . . . . .	—	Гарни-бас.			



	Въ ка- кихъ про- вицяхъ.	Въ какихъ магалахъ.		Въ ка- кихъ про- вицяхъ.	Въ какихъ магалахъ.
Аринджъ . . . . .	Эрив.	Кирхъ-буз.	Байрамъ-али-кенди . . . . .	Эрив.	Гарви-бас.
Аринджъ . . . . .	Нах.	чеванск.	<i>Байрамъ-али-кишлакы</i> . . . . .	—	—
Аринджъ . . . . .	Нах.	Даралагезс.	Байрамъ - кенди (или	—	—
Аркъ-ури . . . . .	Эрив.	Сурмалинс.	Караташъ) . . . . .	—	Дар.-Парч.
<i>Арменъ-гёвшани</i> . . . . .	—	Саотлинс.	Банавьяръ . . . . .	Нах.	Алинджач.
Армикъ . . . . .	—	Веди-бас.	<i>Баратъ</i> . . . . .	Эрив.	Дарачич.
Армутли . . . . .	—	Сард.-абад.	Басаръ-Гечаръ . . . . .	—	Гёг-чайск.
Ари . . . . .	Нах.	Даралагезс.	Башъ-Абаранъ . . . . .	—	Абаранск.
Аршава . . . . .	Эрив.	Гарни-бас.	Башъ-анзиръ . . . . .	Нах.	Алинджач.
<i>Арцаваасикъ</i> . . . . .	—	Карпи-бас.	<i>Башъ-Гарни</i> . . . . .	Эрив.	Гарни-бас.
Арташатъ (см. Фат-	—	Гарни-бас.	Башъ-джамалдинъ . . . . .	Нах.	Алинджач.
абадъ) . . . . .	—	Сард.-абад.	<i>Башъ-Гёзалдара</i> . . . . .	Эрив.	Гёг-чайск.
<i>Артусъ</i> . . . . .	—	Гарни-бас.	Башъ-кейти . . . . .	—	—
Асни . . . . .	Орд.	Веди-бас.	Башъ-кевдъ . . . . .	—	Кирхъ-буз.
Ассаръ . . . . .	Эрив.	Саотлинс.	Башъ-кевдъ . . . . .	—	Гёг-чайск.
Аствацъ-азни-гёгъ . . . . .	—	Чинаванс.	<i>Башъ-кишлакы</i> . . . . .	Нах.	Даралагезс.
Аствацъ-ниъкагъ . . . . .	—	Абаранс.	Башинъ-али . . . . .	Эрив.	Саотлинск.
<i>Асьма</i> . . . . .	—	Сурмалинс.	Башъ-сизъ . . . . .	—	Гарни-бас.
Атагъ-ханъ . . . . .	—	Гёг-чайск.	Бджви . . . . .	—	Талинск.
<i>Атлджа</i> . . . . .	—	Сурмалинс.	Бегдживазли . . . . .	—	Дарачич.
<i>Ат-таши</i> . . . . .	—	Гёг-чайск.	Бегли-гусейвъ (см. Са-	—	Гарни-бас.
<i>Аушъ</i> . . . . .	Нах.	Даралагезс.	рашми-кишлагы) . . . . .	—	Гёг-чайск.
Ахили . . . . .	—	—	Бегругъ . . . . .	Орд.	Бълевск.
Ахва-тугъ . . . . .	Эрив.	Карпи-бас.	<i>Безакли</i> . . . . .	Эрив.	Кирхъ-буз.
<i>Ассахъ-таосъ</i> . . . . .	—	Гёг-чайск.	Бейбутъ-абадъ . . . . .	—	Занги-бас.
Ахтâ . . . . .	Нах.	Даралагезс.	<i>Бердикъ</i> . . . . .	Нах.	Алинджач.
Ахтâ, верхн. и вижн. . . . .	Эрив.	Дарачич.	<i>Беоукъ-ага</i> . . . . .	Эрив.	Гёг-чайск.
Ахура . . . . .	Нах.	Даралагезс.	<i>Беоукъ-кизиль-кула</i> . . . . .	—	Талинск.
<i>Ашикъ-Гусейвъ</i> . . . . .	Эрив.	Дар.-Парч.	<i>Билъкъ</i> . . . . .	Нах.	Даралагезс.
Аштаракъ . . . . .	—	Карпи-бас.	Бистъ . . . . .	Орд.	Бълевск.
Азли . . . . .	—	Гарни-бас.	Битли . . . . .	Эрив.	Абаранск.
Аярли . . . . .	—	Карпи-бас.	<i>Бичинакъ</i> . . . . .	Нахи	чеванск.
Аяри . . . . .	Нах.	Даралагезс.	Буръ . . . . .	Эрив.	Сурмалинс.
Алхъ-джамалдинъ . . . . .	—	Алинджач.	Богамли . . . . .	—	Гарни-бас.
<i>Баба-джуръ</i> . . . . .	Эрив.	Кирхъ-буз.	<i>Боши-кишлакы</i> . . . . .	—	Шарурск.
Бабаки (или Абисйâ) . . . . .	—	Шарурс.	<i>Боя-дара</i> . . . . .	Нах.	Даралагезс.
Баба-киши . . . . .	—	Сеидли-Ахс.	<i>Будâ-тапа</i> . . . . .	Эрив.	Гёг-чайск.
Баба-киши . . . . .	—	Дарачич.	Бузавандъ-ахуяди . . . . .	—	Гарни-бас.
<i>Бабюрли</i> . . . . .	—	Талинс.	Бузавандъ-куламъ-али . . . . .	—	—
Багарли . . . . .	—	Сурмалинс.	Бузгау . . . . .	Нах.	Мавазихат.
<i>Балхуль-кенди</i> . . . . .	—	Талинс.	<i>Булавъ-баши</i> . . . . .	Эрив.	Гарни-бас.
<i>Балчаджикъ</i> . . . . .	—	Веди-бас.	Будганъ . . . . .	Нахи	чеванск.
Балчаджикъ . . . . .	—	Талинс.	Бульхеиръ . . . . .	Эрив.	Абаранск.
<i>Бададжикъ</i> . . . . .	Нах.	Даралагезс.	<i>Бураланъ</i> . . . . .	—	Гарни-бас.
Бадашанъ . . . . .	Нахи	чеванск.	<i>Бурдокъ</i> . . . . .	—	—
Бадамли . . . . .	Нахи	чеванск.	Буруили . . . . .	—	Шарурск.
Базарджинъ . . . . .	Эрив.	Абаранс.	Бълевъ . . . . .	Орд.	Бълевск.
Байбургъ . . . . .	—	Гарни бас.	Бюдьбюль-олянъ . . . . .	Нах.	Даралагезс.

	Въ ка- кихъ про- винцяхъ.	Въ какихъ магалахъ.		Въ ка- кихъ про- винцяхъ.	Въ какихъ магалахъ.
Вагаршанагъ (или Эчми- адинъ) . . . . .	Эрив.	Карпи-бас.	Гендзакъ (см. Кёса- могаммедъ) . . . . .	Эрив.	Гёг-чайск.
Вайхиръ . . . . .	Нахи	чеванск.	Гёраванъ . . . . .	—	Веди-бас.
Вайхиръ суфла и улия . . . . .	Эрив.	Шарурск.	<i>Герачъ</i> . . . . .	—	Гарни-бас.
Валаверъ . . . . .	Орд.	Дастинск.	Геумуръ . . . . .	Нахи	чеванск.
Вали-аганъ . . . . .	Эрив.	Гёг-чайск.	Гешинъ . . . . .	Нах.	Даралагезс.
<i>Вали-джанъ</i> . . . . .	—	Веди-бас.	Гилинаръ . . . . .	Эрив.	Гарни-бас.
<i>Вали-джанъ</i> . . . . .	—	Сурманлис.	<i>Гилларъ-суфла</i> . . . . .	—	—
<i>Ванкъ</i> . . . . .	Нах.	Даралагезс.	<i>Гиндванъ</i> . . . . .	Нах.	Даралагезс.
Ванандъ . . . . .	Орд.	Дастинск.	Гиншикъ . . . . .	—	—
Варагиртъ . . . . .	—	Акуанск.	Гираниа . . . . .	Эрив.	Карпи-бас.
<i>Вартанесъ</i> . . . . .	Нах.	Даралагезс.	Гираниа-ашага . . . . .	—	Дар.-Парч.
<i>Вартануль</i> . . . . .	—	—	Гиря-газаръ . . . . .	Нах.	Даралагезс.
Вермазь-яръ . . . . .	Эрив.	Занги-бас.	Гюма-изоръ . . . . .	Эрив.	Дарачич.
Вермазь-яръ . . . . .	—	Шарурск.	<i>Гортунъ</i> . . . . .	Нах.	Даралагезс.
Веди суфла и улия . . . . .	—	Веди-бас.	<i>Гунбазъ</i> . . . . .	Эрив.	Абаранск.
Гаваръ . . . . .	—	Гёг-чайск.	Гунбазъ . . . . .	—	—
<i>Гаджи-аббасъ</i> . . . . .	—	Сурманлис.	Гусейинъ-али-бей-диза . . . . .	Орд.	Бёлевск.
Гаджи-багиръ . . . . .	—	Абаранск.	Гусейинъ-кенди . . . . .	Эрив.	Сурманлис.
Гаджи-байраманъ . . . . .	—	Саотлинск.	Гусейинъ-кенди . . . . .	—	Саотлинск.
Гадживаръ верхній и нижній . . . . .	Нахи	чеванск.	<i>Гюлюкъ</i> . . . . .	—	Веди-бас.
<i>Гаджи-кара</i> . . . . .	Эрив.	Шарурск.	Гюлаби . . . . .	—	Дар.-Парч.
Гаджи-кара . . . . .	—	Карпи-бас.	Гюлабди . . . . .	—	Абаранск.
Гаджидаръ . . . . .	—	—	Гюль-агмедъ . . . . .	—	Дар.-Парч.
<i>Гаджи-муни-ханъ</i> . . . . .	—	Гёг-чайск.	Гюль-тапа . . . . .	Нахи	чеванск.
Гаджи-элисъ . . . . .	—	Занги-бас.	Гюль-яманъ . . . . .	Орд.	бадск.
Гамза-али-диза . . . . .	Нах.	Даралагезс.	Гюмишъ . . . . .	Эрив.	Дарачич.
Гасанъ-абадъ . . . . .	Эрив.	Сурманлис.	Гюмишъ-хана . . . . .	Нах.	Даралагезс.
<i>Гасанъ-ага</i> . . . . .	—	Занги-бас.	Гюмуръ . . . . .	—	—
Гасанъ-джанъ . . . . .	—	Дар.-Парч.	Гюней-ванкъ . . . . .	—	—
<i>Гасанъ-кама</i> . . . . .	—	Веди-бас.	Гюнюкъ . . . . .	Нахи	чеванск.
Гасанъ-кенди . . . . .	—	Дар.-Парч.	Гябаръ-али . . . . .	Эрив.	Дарачич.
Гасанъ-кенди . . . . .	Нах.	Даралагезс.	<i>Гябутъ-мазра</i> . . . . .	—	Шарурск.
Гёгджали . . . . .	Эрив.	Сурманлис.	Гябутъ . . . . .	Нах.	Даралагезс.
Гёгъ-гюмбалъ . . . . .	—	Занги-бас.	Гяджзоръ . . . . .	Нахи	чеванск.
<i>Гёгъ-килиса</i> . . . . .	—	Кирхъ-бул.	Гядъ-джараджуръ . . . . .	Нах.	Алинджач.
<i>Гёгъ-умуъ</i> . . . . .	—	Сурманлис.	Гямрисъ . . . . .	Эрив.	Кирхъ-бул.
<i>Гёгъ-чай</i> . . . . .	—	Гёг-чайск.	Гянза . . . . .	Орд.	бадск.
<i>Гёгарчинъ</i> . . . . .	—	Талинск.	Гярмячатахъ . . . . .	Нах.	Мавазихат.
Гёгарчинъ . . . . .	Нах.	Даралагезс.	Давали . . . . .	Эрив.	Веди-бас.
<i>Гёдарель</i> (см. Чай-ко- тора) . . . . .	Эрив.	Кирхъ-бул.	Давришларъ . . . . .	—	Шарурск.
Гёдааль-дара . . . . .	—	Гёг-чайск.	<i>Дана-кендъ</i> (см. Дамир- чи-кишлаги) . . . . .	—	—
Гёдали . . . . .	—	Талинск.	Дада-кишлаги . . . . .	—	Дарачич.
<i>Гёдо-кенди</i> . . . . .	—	Гарни-бас.	Дадзали . . . . .	—	Талинск.
Гёдь . . . . .	—	—	<i>Дадахли</i> . . . . .	—	Кирхъ-бул.
Гёдь-кенди . . . . .	—	Гёг-чайск.	<i>Дали-арутюнъ</i> . . . . .	—	Гёг-чайск.
Гендзакъ . . . . .	—	Дар.-Парч.	Дали-кардашъ . . . . .	—	—
			Даликъ-ташъ . . . . .	—	—



	Въ ка- кихъ про- вицияхъ.	Въ какихъ магалахъ.		Въ ка- кихъ про- вицияхъ.	Въ какихъ магалахъ.
Дали-паша . . . . .	Эрив.	Дарачич.	Джультфа . . . . .	Нах.	Алинджач.
Далларь . . . . .	—	—	Джюврись . . . . .	Эрив.	Кирхъ-бул.
Даллуларь буюкъ и кич. . . . .	—	Гарни-бас.	Джюфтихъ . . . . .	—	Гарни-бас.
Дали-гермасъ . . . . .	—	Кирхъ-бул.	Джельфаръ-абадъ . . . . .	—	Занги-бас.
Дама-гермасъ . . . . .	—	Абаранск.	Джафаръ-абадъ . . . . .	—	Дар.-Парч.
Далджили . . . . .	—	Кирхъ-бул.	Джафаръ-абадъ . . . . .	—	Сард.-абад.
Дамджили . . . . .	—	Абаранск.	Джельфарли . . . . .	—	Веди-бас.
Дамиръ - заидагъ (см.) . . . . .	—	—	Джельфарли . . . . .	Нах.	Даралагезс.
Назаръ-кендъ . . . . .	Нахи	чеванск.	Дзакъ . . . . .	Эрив.	Кирхъ-бул.
Дамиръ-сихангъ . . . . .	Эрив.	Дар.-Парч.	Дидинъ . . . . .	—	Шарурск.
Дамирчи-кишагъ (см.) . . . . .	—	—	Диб-анзиръ . . . . .	Нах.	Алинджач.
Дагна-кендъ . . . . .	—	Шарурск.	Дианъ . . . . .	Эрив.	Сеид-Ахсах.
Дамирчи-ли-ашаи . . . . .	—	Талинск.	Дигиръ . . . . .	—	—
Дамирчи-понозъ . . . . .	—	Гёг-чайск.	Дигинъ . . . . .	Нах.	Мавзихат.
Дамирчи-шозли . . . . .	—	Занги-бас.	Дидаваръ . . . . .	Нахи	чеванск.
Данагиртъ . . . . .	Орд.	Дастинс.	Дизаджи-Джафар-ханъ . . . . .	Орд.	Дастинс.
Давизкъ ашага и юхаре . . . . .	Нах.	Даралагезс.	Дизаджи-Юфть-Али-суданъ . . . . .	—	—
Дара-шюрюгъ . . . . .	Орд.	Бъзевск.	Довлатъ-абадъ (или Ти-муръ-ханъ-кенди) . . . . .	Эрив.	Сард.-абад.
Дари-маркъ . . . . .	Нах.	Алинджач.	Догузъ-ганъ . . . . .	—	Гарни-бас.
Дарекали . . . . .	Эрив.	Гарни-бас.	Доугузъ-ганъ . . . . .	—	Занги-бас.
Даста . . . . .	Орд.	Дастинс.	Достъ-али-бегъ-диза . . . . .	Нах.	Даралагезс.
Двинъ . . . . .	Эрив.	Гарни-бас.	Дуданга . . . . .	Эрив.	Шарурск.
Дегсаръ . . . . .	Орд.	Дастинс.	Дюгюнь . . . . .	Орд.	Чинаванс.
Дерджеанъ . . . . .	Эрив.	Занги-бас.	Дюгюнь-диза . . . . .	—	—
Дернисъ . . . . .	Орд.	Дастинс.	Егвардъ . . . . .	Эрив.	Карпи-бас.
Деръ . . . . .	—	Бъзевск.	Елкъизъ-агачъ . . . . .	—	Шарурск.
Джабачили . . . . .	Эрив.	Гарни-бас.	Елкованъ . . . . .	—	Кирхъ-бул.
Джагазуръ . . . . .	Нах.	Даралагезс.	Елкъиза . . . . .	—	Гарни-бас.
Джасатай . . . . .	—	—	Енгиджа . . . . .	—	Веди-бас.
Джагри . . . . .	—	Мавзих.	Енгиджа . . . . .	—	Шарурск.
Джамушъ-басанъ . . . . .	Эрив.	Веди-бас.	Енгиджа . . . . .	Нах.	Даралагезс.
Джамушли . . . . .	—	Абаранск.	Зааръ . . . . .	Эрив.	Кирхъ-бул.
Джамушли . . . . .	—	—	Загали . . . . .	—	Гёг-чайск.
Джавнатъ-абадъ . . . . .	—	Сурмаинс.	Занджирли . . . . .	—	Веди-бас.
Джавнатли . . . . .	—	Гарни-бас.	Занджирли . . . . .	—	Дарачич.
Джанги . . . . .	—	Абаранск.	Занкъанъ . . . . .	—	Сурмаинс.
Джанджискъ . . . . .	—	—	Зарзебиль . . . . .	—	Гёг-чайск.
Джанъ-даврись . . . . .	—	Дар.-Парч.	Заринджа . . . . .	—	Талинск.
Джанъ-фита . . . . .	—	Сард.-абад.	Зейва . . . . .	—	Шарурск.
Джани-ашага . . . . .	Нах.	Даралагезс.	Зейва . . . . .	—	Карпи-бас.
Джани-ашага . . . . .	—	—	Зейналь-ага . . . . .	—	Дарачич.
Джани-кенди . . . . .	—	Мавзих.	Зейналь-агали . . . . .	—	Гёг-чайск.
Джани-юхаре . . . . .	—	Даралагезс.	Зейта . . . . .	Нах.	Даралагезс.
Джарджансъ . . . . .	Эрив.	Абаранск.	Зиркъ . . . . .	—	—
Джигинъ . . . . .	—	Веди-бас.	Зиль-Фикарь . . . . .	Эрив.	Сурмаинс.
Джисли-биль . . . . .	—	Абаранск.	Зилми . . . . .	—	Веди-бас.
Джирохли . . . . .	—	Саотлинс.	Зирмили . . . . .	Нахи	чеванск.
Джирмансъ . . . . .	—	Веди-бас.	—	—	—
Джультъ . . . . .	Нах.	Даралагезс.	—	—	—

	Въ ка- кихъ про- вицяхъ.	Въ какихъ магалахъ.		Въ ка- кихъ про- вицяхъ.	Въ какихъ магалахъ.
<i>Зорабли</i> . . . . .	Эрив.	Гарни-бас.	<i>Каласиръ</i> . . . . .	Нах.	Даралагезс.
<i>Зодъ</i> . . . . .	—	Гёг-чайск.	<i>Камарли</i> . . . . .	Эрив.	Гарни-бас.
<i>Зода-хачъ</i> . . . . .	—	—	<i>Камарли</i> . . . . .	—	Карпи-бас.
<i>Зоръ</i> . . . . .	—	Сурмалинс.	<i>Каласоръ</i> . . . . .	—	Гёг-чайск.
<i>Зувала</i> . . . . .	Нах.	Алинджач.	<i>Каминли</i> . . . . .	—	Дар.-Парч.
<i>Ибрагимъ-абадъ</i> (или <i>Игдиръ-магá</i> ) . . . . .	Эрив.	Сурмалинс.	<i>Канакёръ</i> . . . . .	—	Кирхъ-бул.
<i>Игдали</i> . . . . .	—	Сард.-абад.	<i>Канан-аллах-верди</i> . . . . .	—	Гёг-чайск.
<i>Игдиръ-магá</i> (или <i>Иб- рагимъ-абадъ</i> ) . . . . .	—	Сурмалинс.	<i>Кара-асоръ</i> . . . . .	—	Сурмалинс.
<i>Игдиръ</i> . . . . .	—	—	<i>Кара-баба</i> . . . . .	Нахи	чеванск.
<i>Инадусъ</i> . . . . .	—	Кирхъ-бул.	<i>Кара-багларъ</i> . . . . .	Нах.	Хокскомъ.
<i>Иланчаланъ</i> . . . . .	—	Карпи-бас.	<i>Кара-багларъ суфла и уля</i> . . . . .	Эрив.	Веди-бас.
<i>Иларъ</i> . . . . .	—	Кирхъ-бул.	<i>Кара-боа</i> . . . . .	Нахи	чеванск.
<i>Имамъ-верди-каласи</i> . . . . .	—	Гарни-бас.	<i>Кара-булаиъ</i> . . . . .	Эрив.	Дар.-Парч.
<i>Имамъ-шагли</i> . . . . .	—	—	<i>Кара-булаиъ</i> . . . . .	—	Абаранск.
<i>Инакли</i> . . . . .	—	Карпи-бас.	<i>Карабурджъ</i> . . . . .	—	Шарурс.
<i>Инджá</i> . . . . .	—	Дар.-Парч.	<i>Кара-вали</i> . . . . .	—	Гарни-бас.
<i>Инакли</i> . . . . .	—	Гарни-бас.	<i>Кара-ванкъ</i> . . . . .	Нах.	Даралагезс.
<i>Ирамшинъ-верх. и ниж.</i>	Нахи	чеванск.	<i>Каравансарай</i> . . . . .	Эрив.	Сурмалинс.
<i>Приндъ</i> . . . . .	Эрив.	Талинс.	<i>Каравансарай</i> . . . . .	—	Гёг-чайск.
<i>Иръ-абадъ</i> . . . . .	—	Дар.-Парч.	<i>Кара-гаджили</i> . . . . .	—	Гарни-бас.
<i>Исмиль-кишлаги</i> . . . . .	Нахи	чеванск.	<i>Кара-гамзали</i> . . . . .	—	—
<i>Истиклазъ-Чиракли</i> . . . . .	Эрив.	Сурмалинс.	<i>Кара-гасаали</i> . . . . .	—	Шарурск.
<i>Итъ-кой</i> . . . . .	—	Сард.-абад.	<i>Карагачъ</i> . . . . .	—	Веди-бас.
<i>Итъ-кранъ</i> . . . . .	Нахи	Мавазих.	<i>Карадагли</i> . . . . .	—	Гарни-бас.
<i>Доанна-ванкъ</i> . . . . .	—	—	<i>Караджаларъ</i> . . . . .	Эрив.	Занги-бас.
<i>Кабакъ-дугъ</i> . . . . .	Нах.	Даралагезс.	<i>Караджаларъ</i> . . . . .	—	Сеид.-Ахс.
<i>Каганъ</i> . . . . .	Нахи	чеванск.	<i>Кара-джеираиъ</i> . . . . .	—	Кирхъ-бул.
<i>Каганъ</i> . . . . .	Эрив.	Дар.-Парч.	<i>Кара-джейранъ</i> . . . . .	—	Дар.-Парч.
<i>Кадини</i> . . . . .	—	Веди-бас.	<i>Кара-джейранъ</i> . . . . .	—	Сеид.-Ахе.
<i>Казанъ-аръ-новый</i> . . . . .	—	Сеид.-Ахсах.	<i>Кара-кайя</i> . . . . .	Нах.	Даралагезс.
<i>Казифаръ-старый</i> . . . . .	—	Абаранск.	<i>Кара-калá</i> . . . . .	Эрив.	Кирхъ-бул.
<i>Казачи</i> . . . . .	—	Веди-бас.	<i>Кара-калá</i> . . . . .	—	Талинс.
<i>Казавчи</i> . . . . .	—	Сурмалинс.	<i>Кара-калá</i> . . . . .	—	Дарачич.
<i>Казанчи</i> . . . . .	Нах.	Алинджач.	<i>Кара-калá</i> . . . . .	—	Дар.-Парч.
<i>Кали капараиъ</i> . . . . .	Эрив.	Дар.-Парч.	<i>Кара-киаиса</i> . . . . .	—	Абаранс.
<i>Казан-кишлаги</i> . . . . .	—	Сурмалинс.	<i>Кара-кишлагъ</i> . . . . .	—	Занги-бас.
<i>Какавусъ</i> . . . . .	—	Гарни-бас.	<i>Кира-кишлаиъ</i> . . . . .	—	Карпи-бас.
<i>Каладжикъ</i> . . . . .	—	Шарурск.	<i>Кара-коинли</i> . . . . .	—	Гарни-бас.
<i>Калакли</i> . . . . .	—	—	<i>Кара-коинли</i> . . . . .	—	Сурмалинс.
<i>Калакюли</i> . . . . .	Нах.	Даралагезс.	<i>Кара-коинли</i> . . . . .	—	Дар.-Парч.
<i>Калали</i> . . . . .	Эрив.	Занги-бас.	<i>Караларъ</i> . . . . .	—	Веди-бас.
<i>Калантаръ-дива</i> . . . . .	Орд.	Бълевск.	<i>Караляръ</i> . . . . .	Нах.	Даралагезс.
<i>Калача</i> . . . . .	Эрив.	Дар.-Парч.	<i>Карапугъ</i> . . . . .	Эрив.	Абаранск.
<i>Калача</i> . . . . .	—	Абаранск.	<i>Карапугъ верхний и нижний</i> . . . . .	—	Гёг-чайск.
<i>Калашанъ</i> . . . . .	—	Карпи-бас.	<i>Кара-сахкагъ-кишлаги</i>	—	—
<i>Калашъ-бегъ-куласи</i> . . . . .	—	Талинск.	<i>Кара-тапá</i> . . . . .	—	—
<i>Калаш-кенди</i> . . . . .	—	Сеид.-Ахс.			



	Въ ка- кихъ про- вицияхъ.	Въ какихъ магалахъ.		Въ ка- кихъ про- вицияхъ.	Въ какихъ магалахъ.
Кара-ташъ (или Бай- рамъ-кенди) . . . . .	Эрив.	Дар.-Парч.	Кешиниъ-веранъ . . . . .	Нах.	Даралагас.
Кара-ханъ-бегли . . . . .	Нахи	чеванскомъ.	Кешиниъ-кенди . . . . .	—	—
<i>Кара-чай</i> . . . . .	Эрив.	Сурмалин.	Кештасъ . . . . .	Эрив.	Шарурск.
<i>Карачили</i> . . . . .	—	—	Киврахъ . . . . .	Нах.	Хонскомъ.
Кара-чуха . . . . .	Нахи	чеванскомъ.	Кизиль-булагъ . . . . .	Эрив.	Дар.-Парч.
Карга-ковмась . . . . .	Эрив.	Талинск.	Кизиль-булагъ . . . . .	—	Гёг-чайск.
Кармиръ-ванкъ . . . . .	Пахи	чеванскомъ.	<i>Кизиль-веранъ</i> . . . . .	—	Веди-бас.
Карин-гёгъ . . . . .	Эрив.	Дарачичаг.	Кизилджа . . . . .	Нах.	Ливидж.
Карпи-большия . . . . .	—	Абараиск.	Кизильджикъ (смот. Абуль-кенди) . . . . .	Эрив.	Гёг-чайск.
Карпи-малыя . . . . .	—	—	Кизиль-закиръ . . . . .	—	Сурмалин.
Кархуиъ . . . . .	—	Шарурск.	<i>Кизиль-каладъ</i> . . . . .	—	Кирхъ-бул.
Кархуиъ . . . . .	—	Сард.-абад.	<i>Кизиль-кимса</i> . . . . .	—	Гёг-чайск.
Карчеванъ . . . . .	Орду	бадск.	Кизиль-кишлаги . . . . .	Нах.	Даралаг.
<i>Каръ-каладъ</i> . . . . .	Эрив.	Дар.-Парч.	Кизиль-кузъ . . . . .	Эрив.	Сурмал.
<i>Касимъ-баши</i> . . . . .	—	Гёг-чайск.	Кизиль-дамиръ . . . . .	—	Карин-бас.
Касимъ-джагъ . . . . .	—	Сурмалин.	Кизанусъ . . . . .	—	—
<i>Катиръ-абадъ</i> (см. Аб- дуль-абадъ) . . . . .	—	Сард.-абад.	<i>Кизъ-каладъ</i> . . . . .	—	Кирхъ-бул.
Катирли . . . . .	—	Дар.-Парч.	Килитъ . . . . .	Орду	бадск.
Каушихъ . . . . .	Нах.	Даралаг.	<i>Килитъ-атагъ</i> . . . . .	Эрив.	Талинск.
Кахси . . . . .	Эрив.	Дарачич.	Кирашли . . . . .	—	Сеид.-Ахе.
Кашха . . . . .	Нах.	Даралаг.	Кирмизили . . . . .	—	Талинск.
Каяли . . . . .	—	—	Кирна . . . . .	Нах.	Ливидж.
Кая-кишлагъ . . . . .	Эрив.	Дар.-Парч.	Кирхъ-булагъ . . . . .	Эрив.	Дар.-Парч.
Кая-хараба . . . . .	—	—	Кирхъ-булагъ . . . . .	—	Гёг-чайск.
<i>Кеамъ, островъ и мо- настырь</i> (см. Севанкъ) . . . . .	—	Дарачич.	<i>Кити</i> . . . . .	—	Дар.-Парч.
<i>Кеачъ</i> . . . . .	—	—	<i>Китиклягъ</i> . . . . .	—	Кирхъ-бул.
Кейти-ашага (см. Саль- манъ кендъ) . . . . .	—	Гёг-чайск.	Китранъ . . . . .	—	—
Кёлаки . . . . .	Орд.	Дастинск.	Кичикъ-кендъ . . . . .	—	Сеид.-Ахе.
Кёлани-керланъ . . . . .	Эрив.	Гёг-чайск.	Кшлагъ . . . . .	—	Гёг-чайск.
Кёлани-кишлаги . . . . .	Нахи	чеванск.	Кишлагъ-Аббасъ . . . . .	—	Шарурск.
Кемалъ . . . . .	Эрив.	Кирхъ-бул.	Кюрки . . . . .	—	Веди-бас.
Кербелай - оруджъ- диза . . . . .	Нахи	чеванск.	Кюхтъ . . . . .	—	Гарин-бас.
Кёрпи-куаги . . . . .	Эрив.	Гарин-бас.	Кюшъ . . . . .	—	Сеид.-Ахе.
Кёсса-джанъ . . . . .	—	Шарур.	Коджа-арап . . . . .	—	Сард.-абад.
Кёсса-Мюгаммедъ (или Гендзакъ) . . . . .	—	Гёг-чайск.	Козуджа . . . . .	Нах.	Даралаг.
Кетаги . . . . .	—	Сеид.-Ахе.	Койласаръ суъла и улия . . . . .	Эрив.	Гарин-бас.
Кётанъ . . . . .	Орду	бадск.	Койтулъ . . . . .	—	Сеид.-Ахе.
Кёрпани . . . . .	Эрив.	Карин-бас.	Койтулъ . . . . .	Нах.	Даралаг.
Кечили . . . . .	—	Сард.-абад.	Козагъ-архъ . . . . .	Эрив.	Сард.-абад.
Кечили . . . . .	—	—	Кондагасъ . . . . .	—	Абараиск.
Кечиль . . . . .	Нахи	чеванск.	<i>Коруъ</i> . . . . .	—	Талинск.
Кечъ-бегъ . . . . .	—	Даралаг.	Коругъ-гюней . . . . .	—	Дарачич.
<i>Кёшали</i> . . . . .	Эрив.	Веди-бас.	<i>Корчи-бавъ</i> . . . . .	Нах.	Даралаг.
			Корчили . . . . .	Эрив.	Шарурск.
			Корчили . . . . .	—	Дарачич.
			<i>Котуръ</i> . . . . .	—	Абараиск.
			Коша-булагъ . . . . .	—	Гёг-чайск.

	Въ ка- кихъ про- вицияхъ.	Въ какихъ магалахъ.		Въ ка- кихъ про- вицияхъ.	Въ какихъ магалахъ.
<i>Кошд-ванк</i> . . . . .	Нах.	Даралаг.	Кяримъ-бей-диза . . . . .	Нахи	чеванск.
<i>Кошд-диза</i> . . . . .	Нахи	чеванск.	<i>Кяримъ-кенди</i> . . . . .	Эрив.	Гёг-чайск.
<i>Кузигюданъ</i> . . . . .	Эрив.	Сурмалин.	<i>Кяримъ-кули-диза</i> . . . . .	Орд.	Бълевск.
<i>Кузигюданъ</i> . . . . .	—	Сард.-абад.	<i>Кяримъ-ханъ-мазра</i> . . . . .	Нахи	чеванск.
<i>Кулав-сисъ</i> . . . . .	—	Гарни-бас.	<i>Кяричи.ли</i> . . . . .	Эрив.	Гарни-бас.
<i>Кули-басъ</i> . . . . .	Нах.	Даралаг.	<i>Касаманъ</i> . . . . .	—	Гёг-чайск.
<i>Кули-бей-диза</i> . . . . .	Нахи	чеванск.	<i>Лошанъ</i> . . . . .	—	Шарурск.
<i>Куль-али</i> . . . . .	Эрив.	Гёг-чайск.	<i>Лявяхахъ</i> . . . . .	Нах.	Алиндж.
<i>Куль-дервишъ</i> . . . . .	—	Талинск.	<i>Маасим.ли</i> . . . . .	Эрив.	Гарни-бас.
<i>Кульшъ</i> . . . . .	—	Сурмалин.	<i>Маасим.ли</i> . . . . .	—	—
<i>Кумъ-булагъ</i> . . . . .	—	Дар.-Парч.	<i>Маара</i> . . . . .	Нахи	чеванскомъ.
<i>Кунахъ-термасъ</i> . . . . .	—	Дарачич.	<i>Магмудъ-абадъ</i> . . . . .	—	—
<i>Курба-кале суфла и</i> <i>улия</i> . . . . .	—	Гарни-бас.	<i>Магмудъ-кенди</i> . . . . .	Эрив.	Шарурс.
<i>Курбанъ-кули (или То- прахъ-кале</i> . . . . .	—	—	<i>Мазарджикъ</i> . . . . .	—	Талинс.
<i>Курпанъ</i> . . . . .	—	Сурмалин.	<i>Маза</i> . . . . .	Нах.	Алиндж.
<i>Куробъ-али</i> . . . . .	—	Абаран.	<i>Маза большая и ма- лая</i> . . . . .	Эрив.	Гёг-чайск.
<i>Куробъ-кенди</i> . . . . .	—	Гарни-бас.	<i>Макраванкъ</i> . . . . .	—	Дарачич.
<i>Курдъ-кенди</i> . . . . .	—	Шарур.	<i>Малакли</i> . . . . .	—	Сурмалин.
<i>Курдукули</i> . . . . .	—	Сард.-абад.	<i>Маманъ</i> . . . . .	—	Дарачич.
<i>Курру-агачъ</i> . . . . .	—	Дар.-Парч.	<i>Мамисъ-кенди</i> . . . . .	—	Абаранс.
<i>Курру-богазъ</i> . . . . .	—	Абаранск.	<i>Мангюсъ</i> . . . . .	—	Кирхъ-бул.
<i>Куци</i> . . . . .	—	—	<i>Манишка</i> . . . . .	Нах.	Даралаг.
<i>Куци</i> . . . . .	—	Сурмалин.	<i>Марадузъ-кишлаги</i> . . . . .	—	—
<i>Куци</i> . . . . .	Нах.	Даралаг.	<i>Мараликъ</i> . . . . .	Нахи	чеванск.
<i>Куци-дамирчили</i> . . . . .	Эрив.	Шарур.	<i>Мартава</i> . . . . .	Эрив.	Сурмал.
<i>Куроджа</i> . . . . .	—	Сурмалин.	<i>Марквара-гёгъ</i> . . . . .	—	Сард.-абад.
<i>Курюли</i> . . . . .	—	Кирхъ-бул.	<i>Мартиросъ</i> . . . . .	Нах.	Даралагез.
<i>Кюзаджикъ</i> . . . . .	—	—	<i>Масдара</i> . . . . .	Эрив.	Талинс.
<i>Кюзаджикъ</i> . . . . .	—	Гёг-чайск.	<i>Махта</i> . . . . .	—	Шарурс.
<i>Кюзюпюъ</i> . . . . .	Нах.	Алиндж.	<i>Махта</i> . . . . .	—	Сеид.-Ахс.
<i>Кюки</i> . . . . .	Нахи	чеванск.	<i>Меграбли</i> . . . . .	—	Гарни-бас.
<i>Кюльюджа</i> . . . . .	Эрив.	Кирхъ-бул.	<i>Мегрибанли</i> . . . . .	—	Талинск.
<i>Кюльюджа</i> . . . . .	—	Сурмалин.	<i>Мегюббъ</i> . . . . .	—	Кирхъ-бул.
<i>Кюльюджа</i> . . . . .	—	Абаранск.	<i>Медина</i> . . . . .	—	Гёг-чайск.
<i>Кюлюсъ</i> . . . . .	Нахи	чеванск.	<i>Меагунъ</i> . . . . .	Орд.	Чиванап.
<i>Кюморли</i> . . . . .	—	Даралаг.	<i>Меликъ-кенди</i> . . . . .	Эрив.	Абаранс.
<i>Кюрадисъ</i> . . . . .	—	Мавазих.	<i>Мелькумъ-кенди</i> . . . . .	—	—
<i>Кюракенди</i> . . . . .	Эрив.	Карни-бас.	<i>Мираухъ-кишлаги</i> . . . . .	Нах.	Даралаг.
<i>Кюречи-Балъ-мазра.</i> . . . . .	—	Шарурск.	<i>Мирза-Гасанъ-диза</i> . . . . .	Орд.	Бълевск.
<i>Кюречили</i> . . . . .	—	—	<i>Мирза-Гусейинъ</i> . . . . .	Эрив.	Карни-бас.
<i>Кюссизъ</i> . . . . .	—	Веди-бас.	<i>Мирза-Джафаръ-диза.</i> . . . . .	Орд.	Акулис.
<i>Кязимъ-кишлаги</i> . . . . .	Нахи	чеванск.	<i>Мирза-ханъ</i> . . . . .	Эрив.	Саотлин.
<i>Каллаллахъ</i> . . . . .	—	Даралаг.	<i>Миракъ</i> . . . . .	—	Абаранс.
<i>Калдзакъ</i> . . . . .	—	—	<i>Мисъ-хана</i> . . . . .	—	Дарачич.
<i>Кляклякъ</i> . . . . .	Эрив.	Кирхъ-бул.	<i>Могни</i> . . . . .	—	Абаранс.
<i>Кяримъ-архи</i> . . . . .	—	Сард.-абад.	<i>Мозровъ</i> . . . . .	Нах.	Даралаг.
<i>Кяримъ-ага-кенди</i> . . . . .	—	Гёг-чайск.	<i>Муганджикъ</i> . . . . .	Эрив.	Карни-бас.
			<i>Муанджикъ</i> . . . . .	Нах.	Даралаг.



	Въ ка- кихъ про- вицяхъ.	Въ какихъ магалахъ.		Въ ка- кихъ про- вицяхъ.	Въ какихъ магалахъ.
Муганджикъ-мираз- Меслюмъ . . . . .	Эрив.	Шарурск.	Огрудджа . . . . .	Эрив.	Дар.-Парч.
Муганджикъ-меграбли	—	—	Огрудджа . . . . .	—	Гёг-чайск.
Мугали . . . . .	—	—	Огурбегли . . . . .	—	Гарни-бас.
Мулла-Ахмедъ . . . . .	—	Гарни-бас.	<i>Озанларъ</i> . . . . .	—	Занги-бас.
Мулла-Ахмедъ . . . . .	—	Сурмалинск.	Ордакли бол. и малые.	—	Дарачич.
<i>Мулла-Бадагъ</i> (Сефи- абадъ или Рахимъ- абадъ . . . . .	—	Сард.-абад.	Орта-анзиръ . . . . .	Нах.	Алиндж.
Мулла-Баязедъ . . . . .	—	—	Орта-кендъ . . . . .	—	Даралаг.
Мулла-дурсунъ . . . . .	—	Карши-бас.	<i>Ортукъ</i> . . . . .	Эрив.	Веди-бас.
Мулла-камаръ . . . . .	—	Сурмалинск.	<i>Ортули-мазра</i> . . . . .	—	Шарурск.
Мулла-Касимъ . . . . .	—	Абаранск.	Османъ-кенди . . . . .	—	Дар.-Парч.
<i>Мунджухли</i> . . . . .	—	—	Охчабердъ . . . . .	—	Кирхъ-бул.
<i>Мусаджикъ</i> . . . . .	—	Веди-бас.	Пазмари . . . . .	Орд.	Дастникс.
<i>Мустухли</i> . . . . .	—	Талинск.	<i>Памбакъ</i> . . . . .	Эрив.	Абаранск.
<i>Мурадъ-абадъ</i> . . . . .	—	Веди-бас.	<i>Пана-каласи</i> . . . . .	Нах.	Даралагезс.
<i>Мурадъ-Танâ</i> (см. Аки- кендъ) . . . . .	—	Кирхъ-бул.	Паникъ . . . . .	Эрив.	Сурмалинск.
Муршудъ-ами-кишлаги	—	Сурмалинск.	<i>Панисъ</i> . . . . .	Нах.	Мавазихат.
<i>Муча</i> . . . . .	—	—	Парага . . . . .	Орд.	Бълевск.
Мюгаммедъ-сабиръ . . . . .	—	Шарурс.	Параташъ . . . . .	Нах.	Алиндж.
<i>Морзюкъ</i> . . . . .	—	Гарни-бас.	<i>Пара-кендъ</i> . . . . .	Эрив.	Талинск.
Нагаджиръ . . . . .	Нахи	чеванск.	Парваугъ . . . . .	—	Дар.-Парч.
Наджафъ-али . . . . .	Эрив.	Сурмалинск.	Парпи . . . . .	—	Гарни-бас.
<i>Надиръ-ханли</i> . . . . .	—	Талинск.	Парченись-кадача . . . . .	—	Дар.-Парч.
Назаръ-абадъ (см. Да- миръ-Завдагъ) . . . . .	Нахи	чеванск.	Парченись-хараба . . . . .	—	—
Назиръ-аванъ . . . . .	Эрив.	Сейд.-Ахс.	Парчи . . . . .	—	Шарурск.
Насиръ-абадъ . . . . .	Орд.	Бълевск.	Патринджъ . . . . .	—	Гарни-бас.
Пахши-паргизъ . . . . .	Нахи	чеванск.	<i>Пашадугъ</i> . . . . .	Нах.	Даралаг.
Негрямъ . . . . .	—	—	Паша-кендъ . . . . .	Эрив.	Гёг-чайск.
Неджи верхние и нижние . . . . .	Эрив.	Занги-бас.	Пашали . . . . .	Нах.	Даралагезс.
Новрузли . . . . .	—	Гарни-бас.	Перси . . . . .	Эрив.	Сейд.-Ахс.
<i>Нора-йёв</i> . . . . .	—	Занги-бас.	Пираганъ . . . . .	—	Карни-бас.
Пораговитъ . . . . .	—	—	Пирли . . . . .	—	Дар.-Парч.
Нора-дусъ . . . . .	—	Гёг-чайск.	<i>Пиръ-малакъ</i> . . . . .	—	Талинск.
Норашенъ . . . . .	Нах.	Алиндж.	<i>Пиръ-палудъ</i> . . . . .	—	Дарачич.
Норашенъ-суфла . . . . .	Эрив.	Шарурск.	<i>Пиръ-дамчиръ</i> . . . . .	—	Дар.-Парч.
Норашенъ-уяля . . . . .	—	—	<i>Пиръ-тикляв</i> . . . . .	—	Талинск.
Порки (см. Чалмакчи)	—	Кирхъ-бул.	<i>Порсухли</i> . . . . .	—	Абаранск.
<i>Поришувъ</i> . . . . .	—	—	Поръ . . . . .	Нах.	Даралагезс.
Нурсу-мазра . . . . .	Нахи	чеванск.	<i>Пурчо</i> . . . . .	Эрив.	Гарни-бас.
Нурсъ . . . . .	—	—	<i>Пюнопъ</i> . . . . .	—	Веди-бас.
Нюгаде . . . . .	Орд.	Акулис.	Пюгтги . . . . .	—	Кирхъ-бул.
Нюсъ-нюсъ . . . . .	Орду	бадскомъ	<i>Пюсианъ</i> . . . . .	—	Талинск.
Обана . . . . .	Нах.	Даралаг.	Рахманъ-кенди (см. Рахметъ-абадъ) . . . . .	—	Сурмалинск.
Обгунъ . . . . .	—	Мавазих.	Рандамагъ . . . . .	—	Дарачич.
			<i>Расульли</i> . . . . .	—	Сурмалинск.
			Расуль-кишлагги . . . . .	Нах.	Даралаг.
			<i>Рахимъ-абадъ</i> (Мулла- Бадагъ или Сефи-абадъ)	Эрив.	Сард.-абад.
			Рахманъ-кенди . . . . .	—	Гёг-чайск.

	Въ ка- кихъ про- вицяхъ.	Въ какихъ магалахъ.		Въ ка- кихъ про- вицяхъ.	Въ какихъ магалахъ.
Рахметъ - абадъ (или Рамязанъ-кенди . . .	Эрив.	Сурмалинс.	<i>Сичали.</i> . . . . .	Эрив.	Талинск.
<i>Рашиари-Джаф.-хань.</i>	—	Сард.-абад.	Сичали . . . . .	Нахи	чеванск.
<i>Рейта</i> . . . . .	Нах.	Даралагез.	Сягутъ . . . . .	Эрив.	Шарурск.
Ригали . . . . .	Эрив.	Занги-бас.	Согутли . . . . .	—	Саотлинс.
<i>Ришали</i> . . . . .	—	Веди-бас.	Соллакъ . . . . .	—	Талинск.
Ровзанларъ . . . . .	—	Дарачич.	<i>Софиляръ</i> . . . . .	—	Дарачич.
<i>Ручиртъ</i> . . . . .	Нах.	Даралагез.	Субатанъ-диза . . . . .	Орд.	Бълевск.
<i>Сабунималаръ</i> . . . . .	Эрив.	Талинск.	Сувк . . . . .	Эрив.	Дар.-Парч.
Садракъ . . . . .	—	Веди-бас.	Сулейманъ-абадъ . . . . .	—	Сурмалинс.
<i>Садсли</i> . . . . .	—	Талинск.	<i>Султанъ-али</i> . . . . .	—	Гёг-чайск.
Салмоса-ванкъ . . . . .	—	Абаранск.	Султанъ-бегъ . . . . .	Нах.	Мавзих.
Саласусъ . . . . .	Нахи	чеванск.	<i>Султанъ-тапа</i> . . . . .	Эрив.	Гарни-бас.
Салтагъ . . . . .	—	Алинджач.	Сусть . . . . .	Нах.	Хокскомъ.
Салъ . . . . .	—	Даралагез.	<i>Сутукулъли.</i> . . . . .	Эрив.	Талинск.
Салъ . . . . .	Орд.	Даствииск.	<i>Сутукулъли</i> . . . . .	—	Дарачич.
Сальманъ-кенди (или Кейти-ашага) . . . . .	Эрив.	Гёг-чайск.	Сюйланди . . . . .	Нах.	Даралагез.
Самдервинъ . . . . .	—	Абаранск.	<i>Сюрмали</i> . . . . .	Эрив.	Дар.-Парч.
Самангаръ . . . . .	—	Карпи-бас.	Таза-кендъ . . . . .	—	Шарурск.
Сарабъ . . . . .	Нахи	чеванск.	Таза-кендъ . . . . .	Нах.	Гёг-чайск.
<i>Сарай</i> . . . . .	Эрив.	Веди-бас.	<i>Тайтанъ</i> . . . . .	Эрив.	Гарни-бас.
Сарашин-кишаги (см. Бегли-Гусейинъ) . . . . .	—	Гёг-чайск.	Тайчарехъ . . . . .	—	Дарачич.
Саринараръ-ули . . . . .	—	Занги-бас.	Такія . . . . .	—	Карпи-бас.
Саранларъ-хараба . . . . .	—	—	Такяликъ . . . . .	—	Дарачич.
<i>Саренькъ-абадъ</i> . . . . .	—	Сурмалинс.	Такяти . . . . .	—	Дар.-Парч.
Сардаръ-абадъ . . . . .	—	Шарурск.	Такари . . . . .	—	Абаранск.
Сардаръ-абадъ . . . . .	—	Сард.-абад.	<i>Таласаванъ</i> . . . . .	—	Веди-бас.
Сар-абадъ . . . . .	—	Дар.-Парч.	<i>Таласаванъ</i> . . . . .	—	Сурмалинс.
Сари-булагъ . . . . .	—	Абаранск.	Талинъ новая и старая	—	Талинск.
Сариджаларъ . . . . .	—	Занги-бас.	Талинъ . . . . .	—	Карпи-бас.
Сариджанъ . . . . .	—	Дарачич.	Талинъ Акеракъ (или Акеракъ-Талишинск.	—	—
Сари-чобанъ . . . . .	—	Сурмалинс.	<i>Тамаматикъ</i> . . . . .	Нах.	Даралагез.
<i>Сатанъ-атакъ</i> . . . . .	—	Гёг-чайск.	Тамамли . . . . .	Эрив.	Гарни-бас.
Саухъ-булагъ . . . . .	—	Дар.-Парч.	Тананамъ . . . . .	Нах.	Хокскомъ.
Сафаръ-кули . . . . .	—	Сурмалинс.	Тапа-баши . . . . .	Эрив.	Гарни-бас.
<i>Сак-сали</i> . . . . .	—	—	Тапа-дебъ . . . . .	—	Сард.-абад.
Сачили . . . . .	—	Абаранск.	<i>Таракъмаларъ</i> . . . . .	—	Гарни-бас.
Севанъ (см. Кегамъ) . . . . .	—	Дарачич.	Таратунъ . . . . .	Нах.	Даралагез.
Сеидъ-кенди . . . . .	—	Занги-бас.	<i>Таранъ-кой.</i> . . . . .	Эрив.	Гарни-бас.
Сергеуль . . . . .	—	Сеид.-Ахс.	Тарпъ . . . . .	Нах.	Даралагез.
Сефи-абадъ . . . . .	—	Карпи-бас.	Татули-кишаги . . . . .	Эрив.	Гёг-чайск.
<i>Сефи-абадъ</i> (см. Мулла- БадалъилиРах.-абадъ).	—	Сард.-абад.	Таусъ-генъ . . . . .	—	Дар.-Парч.
<i>Сибитайъ</i> . . . . .	—	Абаранск.	Ташъ-архъ . . . . .	—	Шарурск.
<i>Силникъ</i> . . . . .	—	Занги-бас.	<i>Ташъ-архъ-ули.</i> . . . . .	—	—
Сирбоганъ . . . . .	—	Гарни-бас.	Ташъ-бурунъ . . . . .	—	Сурмалинс.
Сичали . . . . .	—	Сурмалинс.	<i>Ташъ-кайдъ</i> . . . . .	—	Талинск.
			Ташъ-кейти . . . . .	—	Гёг-чайск.



	Въ ка- кихъ про- вицияхъ.	Въ какихъ магалахъ.		Въ ка- кихъ про- вицияхъ.	Въ какихъ магалахъ.
Ташъ-кендъ . . . . .	Нах.	Даралагезе.	<i>Фатх - абадъ</i> (или Ар- ташаты) . . . . .	Эрив.	Сард.-абад.
Ташъ-кендъ . . . . .	Эрив.	Гегъ-чайск.	Франгонопъ . . . . .	—	Карпи-бас.
Ташли . . . . .	—	Веди-бас.	Хадими . . . . .	—	Дар.-Парч.
Ташлиджа . . . . .	—	Сурмалине.	Халаджъ . . . . .	—	Шарурск.
<i>Ташъ-новъ</i> . . . . .	—	Веди-бас.	Халиль-абадъ . . . . .	Нахи	чеванск.
<i>Теджиръ-абаки</i> . . . . .	—	Кирхъ-бул.	<i>Халиль-кишлани</i> . . . . .	Эрив.	Саотлинск.
Теджирли . . . . .	—	Сурмалине.	Халиса . . . . .	—	Веди-бас.
<i>Тезъ-харабъ</i> . . . . .	—	Кирхъ-бул.	Халифали . . . . .	—	Сурмалине.
<i>Тезъ-харабъ</i> . . . . .	—	Абаранск.	Халхали . . . . .	Нахи	чеванск.
<i>Тезъ-харабъ</i> . . . . .	Нах.	Даралагезе.	<i>Хамъ</i> . . . . .	Эрив.	Сард.-абад.
Гейвасъ . . . . .	—	Алинджач.	Хамиръ-кёсанъ . . . . .	—	Дар.-Парч.
<i>Телляки</i> . . . . .	Орд.	Бълевск.	Ханага . . . . .	Нах.	Алинджач.
Тервентъ . . . . .	Нахи	чеванск.	Ханага . . . . .	Орд.	Дастинск.
Тергъ . . . . .	—	Даралагезе.	Ханыхларъ . . . . .	Эрив.	Шарурск.
Тиви . . . . .	Орд.	Бълевск.	<i>Ханъ-чиписъ-огли</i> . . . . .	—	Гегъ-чайск.
Тигидъ . . . . .	Эрив.	Сейд.-Ахс.	Харатли . . . . .	—	Гарпи-бас.
Тикапани . . . . .	—	Дар.-Парч.	Хатувъ-архъ . . . . .	—	Карпи-бас.
<i>Тимуръ-ханъ-Кёлиани</i> . . . . .	—	Карпи-бас.	<i>Хача-багъ</i> . . . . .	—	—
<i>Тимуръ-ханъ-кенди</i> (см. Довлатъ-абадъ) . . . . .	—	Сард.-абад.	Хача-парахъ . . . . .	—	Занги-бас.
Томаси . . . . .	—	Шарурск.	Хача-парахъ . . . . .	Нах.	Алинджач.
Топрахъ - кае (или Курбанъ-кули . . . . .	—	Гарпи-бас.	<i>Хачъ-булагъ</i> . . . . .	Эрив.	Абаранск.
Тоссъ . . . . .	—	Карпи-бас.	Хачикъ . . . . .	Нах.	Даралагезе.
Тоханъ-шагли . . . . .	—	Гарпи-бас.	Хейри-бегли . . . . .	Эрив.	Саотлинск.
Тоханъ-шагли-Баятъ . . . . .	—	Сурмалине.	Хемутъ . . . . .	—	Веди-бас.
Тоханъ - шагли-Кад- жаръ . . . . .	—	—	Херхеръ . . . . .	Нах.	Даралагезе.
Тохладжа . . . . .	—	Гегъ-чайск.	<i>Хидирли</i> . . . . .	Эрив.	Гарпи-бас.
Тумбулъ . . . . .	Нахи	чеванск.	<i>Хинджау</i> . . . . .	Нах.	Хокскомъ.
Тураби . . . . .	Эрив.	Дар.-Парч.	<i>Хинзракъ</i> . . . . .	Нахи	чеванск.
Туркмени . . . . .	—	Сард.-абад.	Хокъ . . . . .	—	Хокскомъ.
Тутя . . . . .	—	Кирхъ-бул.	Хорвадихъ . . . . .	—	Даралагезе.
Тутмашень . . . . .	—	Дарачич.	Хор-вирабъ . . . . .	Эрив.	Веди-бас.
Уджанъ . . . . .	—	Сейд.-Ахс.	Хорни . . . . .	Нахи	чеванск.
Узунъ-оба . . . . .	—	Сард.-абад.	Хорсъ . . . . .	Нах.	Даралагезе.
Узунъ - оба ашага и юхаре . . . . .	Нахи	чеванск.	<i>Хосровъ</i> . . . . .	Эрив.	Веди-бас.
Улухани . . . . .	Эрив.	Занги-бас.	<i>Хочати</i> . . . . .	Орд.	Бълевск.
Улашикъ . . . . .	—	Дарачич.	Хошъ-кешинъ . . . . .	Нах.	Алинджач.
Унось . . . . .	Орд.	Дастинск.	Хошъ-хабаръ . . . . .	Эрив.	Сурмалине.
Урумисъ . . . . .	—	Чивананс.	Худа-верди-бей-диза . . . . .	Орд.	Бълевск.
<i>Урунмуш</i> . . . . .	Эрив.	Сурмалине.	Хурсъ . . . . .	—	—
Устуни . . . . .	Орд.	Чивананс.	Цагунгъ . . . . .	Эрив.	Дарачич.
<i>Учь-тана</i> . . . . .	Эрив.	Гегъ-чайск.	Цагмака-бердъ . . . . .	—	—
Ушаганъ . . . . .	—	Карпи-бас.	<i>Цопанисъ</i> . . . . .	—	Карпи-бас.
Уши . . . . .	—	Сейд.-Ахс.	Чай-кендъ . . . . .	Нах.	Даралагезе.
<i>Фарадъ-арзи</i> . . . . .	—	Шарурск.	<i>Чай - котора</i> (см. Ге- дартель) . . . . .	Эрив.	Кирхъ-бул.
Фарухъ . . . . .	—	Дарачич.	<i>Чал-дагъ</i> . . . . .	—	Дар.-Парч.
			Чалмакчи (или Норки) . . . . .	—	Кирхъ-бул.
			<i>Чал-тана</i> . . . . .	—	Талинск.
			Чамирли . . . . .	—	Абаранск.

	Въ ка- кихъ про- винцияхъ.	Въ ка- кихъ магалахъ.		Въ ка- кихъ про- винцияхъ.	Въ ка- кихъ магалахъ.
Чанчаваль . . . . .	Эрив.	Сурмалин.	Шейхъ-задъ-али . . . . .	Эрив.	Гарни-бас.
Чаръ-багъ . . . . .	—	Занги-бас.	Шейхъ-Магмудъ . . . . .	Нахи	чеванск.
Чаткрапъ . . . . .	—	Кирхъ-бул.	Шейхъ-мираша . . . . .	—	—
<i>Чаткрапъ</i> . . . . .	—	Веди-бас.	Шинговитъ . . . . .	Эрив.	Занги-бас.
Чаткрапъ . . . . .	—	Дар.-Парч.	Шинговитъ-Багъ . . . . .	—	—
Чарчи-боганъ . . . . .	—	Шарурск.	Ширъ-абадъ . . . . .	—	—
Черчеръ . . . . .	—	Дарачичаг.	<i>Ширазми</i> . . . . .	—	Веди-бас.
Чибухли . . . . .	—	—	Шира-кадъ . . . . .	—	Абаранск.
Чибухчи . . . . .	—	Сард.-абад.	Ширачи . . . . .	—	Сурмалин.
Чикдамли . . . . .	—	Гарни-бас.	Шингъ-кал . . . . .	—	Гёг-чайск.
Чиль . . . . .	—	Гёг-чайск.	<i>Шогаибъ</i> . . . . .	—	Гарни-бас.
Чинанашъ . . . . .	Орд.	Чинаван.	Шолли-мегмадаръ . . . . .	—	Занги-бас.
Чинаханли . . . . .	Эрив.	Гарни-бас.	Шоръ-али . . . . .	—	Гёг-чайск.
Чинахчи . . . . .	Нах.	Даралаг.	<i>Шоръ-су</i> . . . . .	—	Веди-бас.
<i>Чирахли</i> . . . . .	Эрив.	Сурмалин.	Шуруть . . . . .	Нах.	Алиндж.
Чирахли . . . . .	—	Дар.-Парч.	Шютли . . . . .	Эрив.	Веди-бас.
<i>Чирахчи</i> . . . . .	—	Сурмалин.	Эвджизаръ . . . . .	—	Сурмалин.
<i>Чирахъ-огли-кенди</i> . . . . .	Нах.	Даралагез.	Эвджизаръ . . . . .	—	Сард.-абад.
Чичагли . . . . .	Эрив.	Дар.-Парч.	Эйранисъ . . . . .	—	Гёг-чайск.
<i>Чичагли</i> . . . . .	—	Талинск.	<i>Эйранисъ улия и суфла</i> . . . . .	—	Гарни-бас.
<i>Чичагли</i> . . . . .	—	Дарачичаг.	Эльмиджа . . . . .	—	Гёг-чайск.
<i>Чобанъ-гели</i> . . . . .	—	—	Эльпингъ . . . . .	Нах.	Даралаг.
<i>Чобанъ-геракмасъ</i> . . . . .	—	Кирхъ-бул.	Элимджанъ . . . . .	Эрив.	Саотлинск.
<i>Чобанъ-геракмасъ</i> . . . . .	—	Абаранск.	Эминджа . . . . .	—	Гарни-бас.
<i>Чомали</i> . . . . .	Нах.	Даралагез.	<i>Эрбегъ</i> . . . . .	—	Сурмалин.
Чомахтиръ . . . . .	Эрив.	Шаруре.	Эргевъ . . . . .	—	Карпи-бас.
Чопуръ-али . . . . .	—	Дарачич.	Эрдашигъ . . . . .	Нах.	Даралаг.
<i>Чортули</i> . . . . .	—	Талинск.	Эртигъ . . . . .	—	—
Чува . . . . .	Нах.	Даралагез.	Эчмидзинъ (или Вагар-шанагъ) . . . . .	Эрив.	Карпи-бас.
<i>Шабанъ-мазра</i> . . . . .	Эрив.	Шарурск.	Эшнякъ . . . . .	—	Талинск.
<i>Шабилли</i> . . . . .	—	Абаранск.	<i>Эшнякъ-Кудуранъ</i> . . . . .	—	Дарачич.
<i>Шабали</i> . . . . .	—	Веди-бас.	Юва . . . . .	—	Гарни-бас.
<i>Шагабъ</i> . . . . .	—	Кирхъ-бул.	Юрчи-гильдасаръ . . . . .	Нах.	Хокскомъ.
Шагда . . . . .	Нахи	чеванск.	<i>Юшанъ-мазра</i> . . . . .	Эрив.	Шарурск.
<i>Шагрияръ</i> . . . . .	Эрив.	Гарни-бас.	Ягли . . . . .	—	Дар.-Парч.
Шагрияръ . . . . .	—	Шарурск.	<i>Яйджи</i> . . . . .	—	Кирхъ-бул.
Шагрияръ . . . . .	—	Сард.-абад.	Яйджи . . . . .	—	Сурмалин.
Шагриси . . . . .	—	Дарачич.	Яйджи . . . . .	—	Дарачич.
Шакаръ-абадъ . . . . .	Нахи	чеванск.	Яйджи . . . . .	Нах.	Даралаг.
<i>Шакаръ-бали</i> . . . . .	Эрив.	Дарачичаг.	Яйджи . . . . .	Орд.	Бълевск.
<i>Шахтакъ</i> . . . . .	Нахи	чеванск.	Ямаджали . . . . .	Эрив.	Гарни-бас.
Шарабъ-кадъ . . . . .	Эрив.	Абаранск.	Ямхана . . . . .	Нахи	чеванск.
Шаринъ-абадъ . . . . .	—	Сар.-абад.	<i>Яппа</i> . . . . .	Эрив.	Гарни-бас.
<i>Шафи-абадъ</i> . . . . .	—	Гарни-бас.	<i>Ярбаши</i> . . . . .	—	Абаранск.
Шахъ-бузъ . . . . .	Нахи	чеванск.	Яршудзи . . . . .	—	Гёг-чайск.
Шахъ-варидъ . . . . .	Эрив.	Саотлин.	Ярмаджа . . . . .	Нахи	чеванск.
Шахъ-гельди-кишлагъ . . . . .	Нах.	Даралаг.	Ясахли (или нижний Аглыали) . . . . .	Эрив.	Карпи-бас.
<i>Шахъ-кули-олакъ</i> . . . . .	Эрив.	Абаранск.	Яшигъ . . . . .	—	Талинск.
Шахъ-тахта . . . . .	Нах.	Хокскомъ.			
Шейхъ-гаджи . . . . .	Эрив.	Талинск.			

## Мѣна:

1. Шопен И. Исторический памятник состояния Армянской области в эпоху ее присоединения к Российской империи. СПб., 1852, с. 485-508.

*Əlavə 3.*

1826-1828-ci illər Rusiya — İran və 1828-1829-cu illər  
Rusiya — Türkiyə müharibələri nəticəsində Erməni vilayətində (keçmiş İrəvan  
və Naxçıvan xanlıqlarının ərazisi) dağıdılmış Azərbaycan kəndlərinin siyahısı

<b>СПИСОКЪ РАЗОРЕННЫМЪ ДЕРЕВНЯМЪ АРМЯНСКОЙ-ОБЛАСТИ.</b>			
№ дерев- нямъ.	НАЗВАНІЕ ДЕРЕВЕНЬ.	№ дерев- нямъ.	НАЗВАНІЕ ДЕРЕВЕНЬ.
	<b>Въ Эриванской-Провинци.</b>	25	Аки-кендъ или Мурадъ-тапа.
	<b>Въ МАГАЛАХЪ</b>	26	Арзини.
	<b>Кирхъ-булагскомъ.</b>		<b>Занги-басарскомъ..</b>
		27	Гасанъ-ага.
		28	Синникъ.
		29	Караджаларъ.
		30	Озанларъ.
		31	Держанъ.
		32	Нора-гѣгъ.
		33	Джафаръ-абадъ.
			<b>Гарни-басарскомъ.</b>
		34	Маасимли.
		35	Тайтанъ.
		36	Байрамъ-али-кишлаги.
		37	Кулагъ-сисъ.
		38	Зограбли.
		39	Курдъ-кенди.
		40	Шафи-абадъ.
		41	Киръ-бузавандъ.
		42	Бангъ-гарни.
		43	Мюрзюкъ.
		44	Эйранисъ-улия.
		45	Бурдукъ.
		46	Гергачъ.
		47	Гилянъ-суфла.
		48	Мулла-Ахмедъ.
1	Кюзаджикъ.		
2	Игнадузъ.		
3	Кюльюджа.		
4	Караджейранъ.		
5	Теджиръ-абакъ.		
6	Беакли.		
7	Кара-кала.		
8	Чай-котора или Гедаргѣль.		
9	Араапъ.		
10	Норинусъ.		
11	Дамджили.		
12	Китикинъ или Кятикутъ.		
13	Куюли.		
14	Кизъ-кала.		
15	Тезъ-харабъ.		
16	Баба-джуръ.		
17	Дама-гирмасъ.		
18	Далакли.		
19	Кянкянъ.		
20	Гѣг-килиса.		
21	Йиджи.		
22	Кизиль-кала.		
23	Чобанъ-герекмасъ.		
24	Азакларъ.		



№ дерев- нямъ.	НАЗВАНІЕ ДЕРЕВЕНЬ.	№ дерев- нямъ.	НАЗВАНІЕ ДЕРЕВЕНЬ.
49	Какавусъ.	94	Кешагли.
50	Шагрляръ.	95	Аббасъ-абадъ.
51	Шоганбъ.	96	Али-кизилъ.
52	Эйранисъ-суфла.	97	Мурадъ-абадъ.
53	Кярничиди.	98	Али-абадъ.
55	Абдалмаръ.	99	Али-браги.
55	Курба-кале-улия.	100	Гюнлюкъ.
56	Курба-кале-суфла.	101	Багчаджикъ.
57	Аргузъ.	102	Хемутъ.
58	Яппа.	103	Бизилъ-веранъ.
59	Али-мёрданъ.	104	Зимми.
60	Али-краги.	105	Мусаджикъ.
61	Эльиджа.	106	Андъ.
62	Бураланъ.	107	Казанчи.
63	Султанъ-ташъ.	108	Хосровъ.
64	Азиали.	109	Агсъ.
65	Али-сорки.		
66	Гело-кенди.		<b>Шарурскомъ.</b>
67	Кара-гаджили.		
68	Хидирли.	110	Гаджи-кара.
69	Адатли.	111	Каладжикъ.
70	Тарашъ-кой.	112	Фаграль-архи.
71	Али-кизилъ.	113	Боша-кишлаги.
72	Булагъ-баши.	114	Ташъ-архъ-улия.
73	Байрамъ-али-кенди.	115	Ортули-мазра.
74	Пурчо.	116	Шабанъ-мазра.
75	Нязмъ-верди-каласи.	117	Кюркчи-Баятъ-мазра.
76	Таракямаларъ.	118	Яшланъ-мазра.
	<b>Веди-басрекомъ.</b>	119	Гябутъ-мазра.
		120	Дигна-кендъ или Дамирчи - киш- лаги.
77	Риганли.		<b>Сурмалискомъ.</b>
78	Ширазли.		
79	Караларъ.		
80	Сарай.	121	Вали-джанъ.
81	Чаткранъ.	122	Таласаванъ.
82	Карабагларъ-суфла.	123	Аббасъ-абадъ.
83	Карабагларъ-улия.	124	Саргенькъ-абадъ.
84	Таласаванъ.	125	Расульли.
85	Шагабли.	126	Занкянъ.
86	Занджирли.	127	Атлнджа.
87	Пюногъ.	128	Гаджи-Аббасъ.
88	Шоръ-су.	129	Сахсали.
89	Ташъ-новъ.	130	Карачили.
90	Гасанъ-калâ.	131	Маргава.
91	Джаварли.	132	Чирахли.
92	Оргукъ.	133	Истивахъ-чирахли.
93	Вали-джанъ.	134	Урушмушъ.

№ дерев-нямъ.	Названіе деревень.	№ дерев-нямъ.	Названія деревень.
135	Эргѣвъ.	175	Коругъ.
136	Гѣгъ-умусъ.	176	Пара-кендъ.
137	Курганъ.	177	Ташъ-калѣ.
138	Кара-чай.	178	Чортули.
139	Али-малихъ.	179	Бабюрли.
140	Зоръ.	180	Садегли.
141	Али-бѣчакъ.	181	Заринджа.
142	Куци.	182	Ашага-дамирчили.
143	Караванъ-сарай.	183	Сабулчиларъ.
144	Асьма.	184	Кизикъ-ятагъ.
145	Куюджа.	185	Каланъ-бегъ-куласи.
146	Чирахчи.	186	Багудъ-кенди.
147	Сара-асаръ.	187	Бююкъ-кизиль-кула.
148	Мучѣ.	188	Гѣгарчинъ.
	<b>Дарасендъ-Шарченскомъ.</b>		<b>Сардаръ-абадскомъ.</b>
149	Кара-Кошли.	189	Рашпари-Джафаръ-ханъ.
150	Кити.	190	Тимуръ-ханъ-кенди или Довлазъ-абадъ.
151	Сюрмали.		
152	Ашихъ-Гусейнъ.	191	Итъ-кой.
153	Кара-булагъ.	192	Катиръ-абадъ или Абдулъ-абадъ.
154	Кара-кала.	193	Арташатъ (см. Фатъ-абадъ).
155	Чагъ-дагъ.	194	Рагимъ-абадъ или Мулла-Бадагъ или еще Сефи-абадъ.
156	Казн-капаралъ.	195	Кечли.
	<b>Сюотлискомъ.</b>	196	Хамъ.
			<b>Карпи-басарскомъ.</b>
157	Хашъ-кишлаги.	197	Тимуръ-ханъ-Кѣлани.
158	Арменъ-кѣвшани.	198	Аг-дамиръ.
159	Софиларъ.	199	Кара-кишлагъ.
160	Мирза-ханъ.	200	Инакли.
161	Башъ-кишлаги.	201	Цопанисъ.
	<b>Талинскомъ.</b>	202	Аршагвасикъ.
162	Агяли.	203	Хача-багъ.
163	Сичани.	204	Планъ-чаланъ.
164	Надирханли.	205	Анбердъ.
165	Пиръ-малакъ.		<b>Абаранскомъ.</b>
166	Сутукулянъ.		
167	Ага-кичикъ.	206	Котуръ.
168	Мазарджикъ.	207	Тезъ-харабъ.
169	Пиръ-тикянъ.	208	Шабанли.
170	Кара-кала.	209	Хачъ-булагъ.
171	Чичагли.	210	Казанфаръ-старый.
172	Посаганъ.	211	Битли.
173	Чагъ-тапѣ.	212	Амирли.
174	Мусгухли.		

№ дерев- някъ.	Названія деревень.	№ дерев- някъ.	Названія деревень.
213	Яръ-башъ.	255	Алгунъ-тахтъ-верхній.
214	Маминъ-кенди.	256	Алгунъ-тахтъ-нижній.
215	Кара-булагъ.	257	Дамирчи-погостъ.
216	Амамъ.	258	} Названія сихъ деревень
217	Курдь-Али.	259	
218	Джаджикъ.	260	} забыты.
219	Джиди-гёль.	261	
220	Шахъ-кули-оланъ.	262	} Атрнджа.
221	Порсухли.	263	
222	Джомуши.	264	Ат-ташъ.
223	Айри-булагъ.	265	Ахсахъ-таузъ.
224	Мунджухли.	266	Караванъ-сарай.
225	Памбакъ.	267	Названіе забыто.
226	Гунбазъ.	268	Касимъ-баши.
227	Сибигагъ.	269	Медниъ.
	<b>Дарачицгскомъ.</b>	270	} Названія забыты.
		271	
228	Островъ и монастырь Кегамъ или Севанкъ.	272	} Названія забыты.
229	Ордакли-малые.	273	
230	Ала-папахъ.	274	} Башъ-Гёзаль-дара. Ханъ-чигизъ-огли.
231	Баратъ.	275	
232	Кунахъ-гермасть.	276	} Названія сихъ деревень забыты.
233	Эшшакъ-кудуранъ.	277	
234	Чобанъ-гёли.	278	} Кизилъ-килисá.
235	Кегачъ.	279	
236	Маманъ.	280	} Названія забыты.
237	Айдинъ.	281	
238	Шакаръ-баши.	282	} Названія забыты.
239	Мисъ-ханá.	283	
240	Сутукулянъ.	284	} Беюкъ-агá.
241	Чочагани.	285	
242	Пиръ-палудъ.	286	} Названія
243	Зейналъ-агá.	287	
	<b>Гег-чайскомъ.</b>	288	} сихъ
		289	
244	Бугда-ташá.	290	} деревень
245	Гаджи-муми-ханъ.	291	
246	Алла-верди-бегъ.	292	} забыты.
247	Учь-ташá.	293	
248	Названія сихъ дере- вень забыты.	294	} Агъ-килисá.
249	Каримъ-кенди.	295	
250	} Названія забыты.	296	} Названія забыты.
251			
252		298	} Гёг-чай.
253		299	
254		300	} Суттанъ-Али.
		301	
		302	



№ дерев- нямъ.	Названія деревень.	№ дерев- нямъ.	Названія деревень.
303	Сатанъ-агачъ.	329	18 Кяндзакъ.
304	Баразанъ-сарай.	330	19 Джани-анага.
305	Агриджа.	331	20 Джани-юхаре.
306	Названія забыты.	332	21 Каракаія.
307		333	22 Ванкъ.
308		334	23 Айсаси.
309	Дали-Друтовъ.	335	24 Каласиръ.
310	Камасаръ.	336	25 Коша-ванкъ.
	<b>Нахичеванской-Провин- ции.</b>	337	26 Чомали.
	<b>Въ магалахъ:</b>	338	27 Вартанесъ.
	<b>Алидржа-чайскомъ.</b>	339	28 Джл-фарли.
		340	29 Кюморли.
		341	30 Багчаджикъ.
		342	31 Рутвиргъ.
		343	32 Корчи-багъ.
		344	33 Кули-багъ.
311	1 Мазра.	345	34 Гортунъ.
312	2 Бердикъ.	346	35 Муганджикъ.
313	3 Даргамаркъ.	347	36 Рейта.
314	4 Зувагалъ.	348	37 Чирагъ-огли-кенди.
	<b>Нахичеванскомъ.</b>	349	38 Гиндавасъ.
		350	39 Кунци.
315	5 Зирпели.	351	40 Билякъ.
316	6 Шақтакъ.	352	41 Нашадузъ.
317	7 Магара.	353	42 Гыра-гызаръ.
318	8 Бичинакъ.		<b>ОРДУБАДСКАГО-ОКРУГА.</b>
319	9 Хинзракъ.		<b>Въ магалахъ.</b>
	<b>Маназихатунскомъ.</b>		<b>Бѣлевскомъ.</b>
320	10 Папсъ.		
	<b>Дарлагезскомъ.</b>		
		354	1 Айлихъ.
321	11 Кялятахъ.	355	2 Хочати.
322	12 Аушъ.	356	3 Анамиръ.
323	13 Тамашаликъ.	357	4 Тедляки.
324	14 Боя-дара.		<b>Чинаванскомъ.</b>
325	15 Мираухъ-кишаги.		
326	16 Нава-каласи.		
327	17 Вртапуаль.	358	5 Меагунъ.
328	17 Мозровъ.	359	6 Аствацъ-азни-гегъ.

Изъ этихъ деревень, послѣднія 15, показанныя Эриванской-Провинции въ Талявскомъ-Магалѣ, хотя и занимаютъ выгодныя и хлѣбородныя мѣста, однако не могутъ быть возобновлены по той при-

чинѣ, что канавы, посредствомъ которой онѣ доводятся прежде водою изъ рѣчки Карангу, нынѣ разорена, а вода изъ оной обращена въ Шурагельскую-Провинцию.

**Мѣна:**

1. Шопен И. Исторический памятникъ состоянія Армянской области въ эпоху ея присоединенія къ Россійской империи. СПб., 1852, с. 510-518.

*Cədvəl 2.*

Keçmiş İrəvan xanlığının ərazisində əhalinin milli tərkibi  
(İ.Şopenə görə, faizlə)

Xanlığın ərazisində		Müsəlmanlar		Ermənilər		Cəmi		Müsəl- manlar	Ermə- nilər
		<i>Ailə</i>	<i>Nəfər</i>	<i>Ailə</i>	<i>Nəfər</i>	<i>Ailə</i>	<i>Nəfər</i>	%	%
İrəvan şəhərində		1807	7331	567	2369	2374	9700	75,6	24,4
<i>Mahallar üzrə</i>									
1	Qırxbulaq	81	383	262	1396	343	1779	22,0	78,0
2	Zəngibasar	910	5413	133	603	1043	6016	90,0	10,0
3	Gərnibasar	753	4176	34	145	787	4321	97,0	3,0
4	Vedibasar	574	3449	2	15	756	3464	99,6	0,4
5	Şərur	1305	6010	-	-	1305	6510	100	0
6	Sürməli	709	4832	935	5892	1644	10724	46,0	54,0
7	Dərəkənd-Parçenis	589	3267	1	5	590	3272	99,9	0,1
8	Səədli	160	1004	-	-	160	1004	100	0
9	Talm	91	420	74	416	165	836	51,0	49,0
10	Seyidli-Ağsaqqallı	311	1754	6	28	317	1782	99,0	1,0
11	Sərdarabad	276	1837	469	3214	745	5051	37,0	63,0
12	Körpübasar	400	2592	897	5290	1297	7882	33,0	67,0
13	Abaran	-	-	11	58	11	58	0	100
14	Dərəçiçək	231	1300	92	552	323	1852	71,0	29,0
15	Göyçə	999	5607	15	90	1014	5697	99,0	1,0
<b>Cəmi mahallar üzrə</b>		<b>9196</b>	<b>49875</b>	<b>3498</b>	<b>20073</b>	<b>12874</b>	<b>69948</b>	<b>71,40</b>	<b>28,60</b>
<i>Köçəri əhali</i>									
		1344	7489	-	-	1344	7489		
<b>Cəmi İrəvan xanlığı üzrə</b>		<b>10540</b>	<b>57364</b>	<b>3498</b>	<b>20073</b>	<b>14218</b>	<b>77437</b>	<b>74,07</b>	<b>25,93</b>

*Mənbə:* Шопен И. Исторический памятник состояния Армянской области в эпоху ее присоединения к Российской империи. СПб, 1852, с.543-600.

*Cədvəl 3.*

1832-ci il məlumatına görə keçmiş İrəvan xanlığının əhalisi

No		müsəl- manlar (azər - baycan- lılar)	1827-cı ilə qədər məskun- laşdırılan ermənilər	1828-ci ildən sonra İrəvandan köçürülən ermənilər	1828-ci ildən sonra Osmanlı imperiya - sından köçürülən ermənilər	Yekun
1	İrəvan	7331	2369	1715	48	11463
2	Qırxbulaq	383	1396	1043	231	3053
3	Zəngibasar	5413	603	2360	-	8376
4	Gərnibasar	4176	145	5359	-	9680
5	Vedibasar	3449	15	1069	-	4533
6	Şərur	6510	-	1757	-	8268
7	Sürməli	4832	5892	1459	1342	13525
8	Dərəkənd-Parçenis	3267	5	-	-	3272
9	Səədli	1004	-	-	-	1004
10	Talın	420	416	-	1144	1980
11	Seyidli-Axsaklı	1754	28	-	-	1782
12	Sərdarabad	1837	3214	356	21	5428
13	Qəribasar (Körpübasar)	2592	5290	2897	176	10955
14	Aparan	-	58	2018	6857	8933
15	Dərəçiçək	1300	552	3535	3263	8650
16	Göycə	5607	90	-	8557	14254
	<b>Cəmi</b>	<b>49875</b>	<b>20073</b>	<b>23568</b>	<b>21639</b>	<b>115155</b>

*Mənbə:*

1. Шопен И. Исторический памятник состояния Армянской области в эпоху ее присоединения к Российской империи. СПб., 1852, с.643-648.

*Cədvəl 4.*

Dmitri Zubaryevə görə, 1834-cü ildə İrəvan əyalətinin və  
İrəvan şəhəri ilə ətrafının kameral təsviri

Əyalət	tarix	Ailə cəmi	Kişi cəmi, nəfərlə	Tatar	İşğaldan əvvəl köçürülən ermənilər	İşğaldan sonra İran və Türkiyədən köçürülən ermənilər	Bayazit paşalığından köçürülən yezidi kürdlər	Boşa adlanan qaraçılar
İrəvan əyaləti	1834	22.336 ailə	65300 nəfər	29.690 nəfər kişi	10.350 nəfər kişi	24.255 nəfər kişi	1000 nəfər kişi	az sayda
İrəvan şəhəri və ətrafı	1834	2750 ailə	5900 nəfər kişi	1807 ailə	11 ailə	898 ailə	-	40 ailə

**Mənbə:**

1. Обзорение российских владений за Кавказом в статистическом, этнографическом, топографическом и финансовом отношении (ОРВЗ), т.IV. с.270-271, 290-291.

находятся въкоторыя Закавказскія наши провинціи, въ которыхъ въ продолженіи нѣсколькихъ лѣтъ не приступлено еще къ благоустройству. В. с. можете повѣрить, что не пристрастіе и не личности, мнѣ не свойственныя, побуждаютъ меня къ такому объясненію, ибо, получивъ отношеніе ваше, отъ 2-го декабря, № 10,329, и не получивъ тогда на счетъ дѣйствій ген. Красовскаго надлежащихъ свѣдѣній, и самъ склонивъ его принять предлагаемое ему мѣсто командующаго войсками на Персидской линіи и начальника областей вновь приобретенныхъ; но, имѣя теперь ясныя доказательства невниманія ген. Красовскаго къ моимъ предписаніямъ, я позволю себѣ мыслить, что онъ въ семъ званіи не можетъ быть полезенъ.

Всѣ сіи обстоятельства заставляють меня самому ѣхать къ Эривань, дабы тамъ удостовѣриться на мѣстѣ и сдѣлать нужная распоряженія, хотя дѣла и требовали-бы скорѣйшаго прибытія моего въ Тифлисъ.

**437.** Высочайшій указъ Правительствующему Сенату, отъ 21-го марта 1828 года, № 1888.

Силою трактата, съ Персією заключеннаго, присоединенныя къ Россіи отъ Персін ханство Эриванское и ханство Нахичеванское повѣляемъ во всѣхъ дѣлахъ именовать отнынѣ *Областью Армянскою* и включать оную въ титулъ Нашъ. Объ устройствѣ сей области и порядкѣ ея управленія Правительствующій Сенатъ въ свое время получить надлежащія повѣщенія \*).

Подписано: „НИКОЛАЙ“.

**438.** Отношеніе гр. Паскевича къ начальнику Главнаго Штаба Е. И. В., отъ 2-го апрѣля 1828 года, № 51.

Въ донесеніи моемъ в. с., отъ 3-го марта, № 339, предувѣдомивъ васъ о совершенномъ бездѣйствіи Эриванскаго Временнаго Правленія со времени учрежденія онаго и о невыполненіи имъ моихъ предписаній, имѣя и честь объяснить, что, при проѣздѣ чрезъ Эривань, я буду стараться обнаружитъ причины столь малаго пощенія сего Правленія о выношеніи его обязанности и о послѣдствіяхъ подробно донесу в. с.

Получивъ на дорогѣ увѣдомленіе ваше о близкой войнѣ съ Турцією и потому будучи принужденъ спѣшить въ Тифлисъ, чтобы точнѣе приступить къ потребнымъ по сему предмету распоряженіямъ, не могъ я оставаться въ Эривани болѣе 4-хъ сутокъ и въ

\*) См. Полн. Собр. Зах. 1828 года, №№ 1794 и 1795.

теченіе столь короткаго времени не имѣя средства собрать потребныхъ во всѣхъ частяхъ свѣдѣній, ниже вынуть во всѣ подробности производимыхъ по Эриванскому управленію дѣлъ,—за всѣмъ тѣмъ, съ самаго вступленія моего въ Эриванскую область и потомъ по прибытіи въ Эривань, удостовѣрился я въ полной мѣрѣ, что въ области сей и не приступлено еще къ учрежденію какого либо устройства. Вообще-же замѣчены мною слѣдующія несполненія, назначенныя мною изъ донесеній ген.-м. ил. Чавчавадзе и чиновника, назначеннаго для обозрѣнія, въ какомъ порядкѣ дѣла по Эриванскому Временному Правленію производились:

1) До сего времени не было učinено никакого распоряженія объ удобнѣйшемъ раздѣленіи области на магалы или волости и внутреннее управленіе онами оставлено безъ всякаго вниманія, такъ что Эриванское Временное Правленіе по всѣмъ дѣламъ должно было сноситься съ старшиною каждой деревни. Въ одномъ Шарурскомъ магалѣ назначенъ въ родѣ пріема Русскій офицеръ, но инструкция дана ему весьма неполная и неясная. Ему предоставлено, между прочимъ, отдавать на откупъ красильни, приносящая доходъ казнѣ довольно значительный, тогда какъ на подобныя откупы торги должны производиться въ присутствіи Эриванскаго Временнаго Правленія; главнѣйшая-же ошибка была въ томъ, что чиновнику Россійскому приданъ въ товарищи Армянинъ безчиновный, который, зная языкъ, большое долженъ имѣть вліяніе на управленіе магалъ. Такимъ образомъ назначеніе Русскаго чиновника не только обезсилено, но даже ухищено. Весьма легко постигнуть можно, какое дѣйствіе должны были произвести такковыя распоряженія въ лучшемъ магалѣ, населенномъ одними мусульманами.

2) Эриванское Временное Правленіе, получивъ инструкцію, данную мною ген.-л. Красовскому 6-го октября, не только не приступило точнѣе къ исполненію оной, но даже не пришло къ тому никакихъ предварительныхъ мѣръ и всѣ почти пункты означенной инструкции остались невыполненными до сего времени.

3) Засѣданія Правленія не были непрерывны и даже не имѣли опредѣленныхъ дней. Всѣхъ засѣданій, какъ по журналамъ видно, съ 8-го октября 1827 по 21-е февраля 1828 года, т. е. въ продолженіе 4-хъ мѣсяцевъ, было 11; въ 1828 году было одно только засѣданіе 21-го февраля, въ день сдачи должности областнаго начальника ген.-л. Красовскимъ ген.-м. Чавчавадзе. Обстоятельство сіе открываетъ исти-

## Sənəd 1.

General Paskeviçin Baş Qərargah rəisinə göndərdiyi 2 aprel 1828-ci tarixli məlumatı  
*Mənbə:* AKAK, т. VII. Тифлис, 1878, д.438, с.487-491



ную причину утнушей и недвйтельности Прравленія.

4) Дѣла по большій части начинались записками архіеп. Пересеа и оканчивались исполненіемъ по резолюціямъ ген.-л. Красовскаго, всегда согласнымъ съ мнѣніемъ архіепископа. Весьма замѣчательнымъ тому доказательствомъ служить дѣло одного мальчика, купленнаго Эриванскимъ Татариниомъ въ Смирнѣ и потомъ имъ усвоеннаго. Пересеа утверждалъ безъ всякихъ доказательствъ, что онъ долженъ быть изъ Арміи, и, не смотря на то, что Татаринъ представилъ свидѣтельство въ дѣйствительной его покушнѣ и что самъ мальчикъ не хотѣлъ принять христіанства и бѣгалъ отъ полиціи-мейстера, его присудили, по приговору Пересеа, отобрать отъ Татарина.

5) Вообще одинъ Арміе, или тѣ, которые приближали съ просьбами къ архіеп. Пересеу, получали удовольствіе; мусульмане-же, видя себя пренебреженными и оставленными правительствомъ безъ всякаго покровительства и пощенія, начали рохтать и безъ скорого пріѣзда моего можно-бы ожидать послѣдствій самыхъ неприятныхъ, о чемъ я уже имѣлъ честь писать къ в. с.

6) На томъ-же основаніи была производима и раздача хлѣба для полевыхъ и прокормленія нуждающихся поселянъ. И въ семь случаевъ Арміе лино предпочитались мусульманамъ. Такимъ образомъ, роздано 4.500 четъ. пшеницы; но больша часть нуждающихся мусульманъ оставлена безъ пособія. Снѣгъ истощенъ былъ запасъ. Хотя ген. Красовскій доносилъ прежде, что продовольствія для войскъ станеть на 5 мѣсяцевъ, но я нашелъ онаго, по пріѣздѣ въ Эриванъ, только на 2½ мѣсца, не смотря на то, что до моего пріѣзда, по распоряженію Красовскаго, солдаты употребляли въ пищу хлѣбъ изъ пшеничной муки поламъ съ мукою изъ чалтыка, т. е. нетолченнаго сарачинскаго шпена, отчего между солдатами усилилась болѣзнь. О семь обстоятельствѣ было произведено слѣдствіе, которое подтвердило, что таковой хлѣбъ дѣйствительно вреденъ.

7) Доходовъ по Эриванской области съ 7-го ноября по 15-е марта собрано всего съ небольшимъ 8 т. р., въ томъ числѣ съ рахаровъ (таможень) и съ Куашишскихъ заводовъ болѣе 7,000 р. и 800 р. въ податъ съ کوچущихъ Кургушцевъ; о поступленіи же сборовъ съ прочихъ откушнхъ и оброчныхъ статей Прравленіе не употребило ни малѣйшаго пощенія, а объ окладныхъ податяхъ и упоминать нечего, ибо онаи до сего времени не приведены въ надлежащую извѣстность.

8) Велѣдъ за покореніемъ Эривани, найдено было множество бумагъ сардарскихъ, въ томъ числѣ долговые акты на значительныя суммы, отчеты и свидѣнія объ имуществѣ сардарскомъ и вообще о пріемѣ управленія сего ханства по отчетной части. Бумаги сіи въ то время переданы мною въ Эриванское Прравленіе на тотъ конецъ, дабы оно, разобравъ онаи, о томъ, что по нимъ отпретеряе, дослело мнѣ по всей подробности. Но Прравленіе, не составивъ снѣгъ бумагамъ даже простой нумераціи, не означивъ ихъ приложеніемъ печати и не сдѣлавъ имъ хотя поверхностнаго осмотра, поручило ихъ разобрать одному переводчику и, такимъ образомъ, важнѣйшіе документы, по общимъ слухамъ, на значущія суммы простирающіеся, отдало совершенно на произволъ одного лица, отноду не заслуживающаго такоаго довѣрія, хотя третій членъ Прравленія полк. Бородинъ и напоминалъ ген.-л. Красовскому, что лучше разобрать сіи бумаги въ самомъ присутствіи. Теперь представляется вопросъ: кто за все сіе долженъ будетъ отвѣтствовать, если обнаружатся ущербы казенныя, и пополнить онаи?

Соображивъ всѣ сіи обстоятельства, нельзя не видѣть разительной противуположности между управленіемъ Азербейджана и области Эриванской. Въ Азербейджанѣ, не смотря на 5-ти мѣсячное пребываніе около 25-ти т. войскъ нашихъ (считая людей, бывшихъ на продовольствіи), на тягость, терпимую отъ того жителями, на сборы денегъ и принасовъ, до ½ милл. р. с. простиравшіеся, наконецъ, на всѣ интриги Аббае-мирама, старавшагося возбудить негодование противъ нашего правительства, — все было въ порядкѣ и устройствѣ; жители съ нелицѣмрннмъ прискорбіемъ видѣли удаленіе войскъ нашихъ изъ сей провинціи, и память пребыванія Русскихъ будетъ тамъ долго оставаться въ самомъ благопріятномъ для насъ отношеніи. Напротивъ того, въ Эриванской области, истощенной и прежде отягочительными поборами и угнетеніями сардара и при нашемъ правительствѣ освобожденной доселѣ отъ всѣхъ окладныхъ налоговъ, успѣли мы возбудить неудовольствіе между мухаммеданами, составляющими ¾ всего населенія, и они съ сожалѣніемъ уже вспоминають объ управленіи сардарскомъ. Прозорливость в. с. уважаетъ, какимъ образомъ могли мы на первый случай поселить столь невыгодная для насъ впечатлѣнія въ народъ, не временно намъ покоренномъ, но поступающемъ навсегда въ подданство Е. И. В. По такому уваженіямъ, поспѣвая предупредить дальѣйшее по Эриванской области неустройство и послѣд-

Sənəd: 1, davamı



ствия самая неприятная, принявъ я немедленно съб-  
дующія мѣры:

1) Эриванское Областное Правленіе учреждено мною на томъ основаніи, какъ объявлено въ рапортѣ моемъ в. с., № 339, подъ председательствомъ ген.-м. кн. Чавчавадзе изъ двухъ военныхъ штаб-офицеровъ (до назначенія гражданскихъ чиновниковъ), изъ двухъ почетнѣйшихъ природныхъ жителей (одно-го изъ Армякъ, а другого изъ мухаммеданъ), коимъ приданъ одинъ только совѣщательный голосъ; ибо хотя я остаюсь при прежнемъ мнѣніи, что самая справедливость требуетъ дать сямъ людямъ голосъ утверждающій, но не рѣшился предоставить имъ такового права до получена разрѣшенія на то высшаго начальства, которымъ и прошу скорѣйшее снабдить меня повѣщеніемъ.

2) Положительное участіе архіеп. Пересеа въ дѣлахъ по управленію Эриванской областью вовлекло его въ явное предпочтеніе Армянъ мухаммеданамъ и способствовало одностороннимъ видамъ сего архі-епископа, клонящимся болѣе къ выгодамъ Армянскаго духовенства и монастыря Эчмиадзинскаго, нежели къ пользѣ общей; неограниченное-же вліяніе на всѣ дѣла, предоставленныя ему ген.-л. Красовскимъ, было одною изъ главнѣйшихъ причинъ продолжавшагося по Эриванской области неурядиства и неудовольствія между мусульманами, — почему и призналъ я необходимымъ устранить Пересеа отъ засѣданій въ Эриванскомъ Областномъ Правленіи, тѣмъ болѣе, что, по доставленнымъ отъ в. с. при предписаніи, № 2,417, для соображенія моего, правиламъ, никакого участія въ мирскихъ дѣлахъ по управленію сей области ему не предоставлено.

Ивъ прилагаемаго при семъ въ копіи письма моего къ архіеп. Пересеу в. с. изволите увидѣть, что сіе сдѣлано мною самымъ важнѣйшимъ образомъ безъ нанесенія ему малѣйшаго оскорбленія.

3) Областному Эриванскому Правленію подчинены провинціи Нахичеванская, Ордубадъ и округа Мигринскій и Капанскій до разсмотрѣнія, не удобнѣе-ли будетъ послѣдніе два округа присоединить къ Карабагу.

4) Въ городахъ Эривани и Нахичевани учреждены городовыя управленія, съ раздѣленіемъ оныхъ на полицейскія и управленія суда и расправы; для руководства въ дѣйствіяхъ ихъ преподаны основныя правила.

5) Въ сихъ городахъ назначены назначен, коимъ подробнѣйшее наставленіе вмѣстѣ съ сямъ послано.

Общее образованіе областного и окружныхъ уп-

равленій и обязанности имъ предначертанныя, в. с. изволите усмотрѣть изъ прилагаемыхъ при семъ данныхъ Эриванскому Областному Правленію правилъ и штата, о скорѣйшемъ утвержденіи коихъ прошу покорнѣйше употребить ваше представительство.

6) Не имѣя возможности начертать положительныхъ правилъ для управленій магальнаго и сельскаго, по несобралію Эриванскимъ Временнымъ Правленіемъ никакихъ по сему предмету свѣдѣній и даже по нераздѣленію области на магалы, предписалъ я оному Правленію открыть всѣ подробности прежняго магальнаго и сельскаго управленія и на основаніи оныхъ, составить проектъ наилучшаго и удобнѣйшаго раздѣленія магаловъ и управленія оными, представитъ все сіе на мое разсмотрѣніе, имѣя при томъ въ виду: 1) чтобы магальными беками были опредѣлены преимущественно природные жители въ магалахъ, болѣе населенныхъ Армянами — изъ Армякъ, а въ мухаммеданскихъ — изъ мусульманъ, и 2) чтобы сельское управленіе было устроено сколько можно сходнѣе съ прежними обычаями и чтобы оно дѣйствовало преимущественно совѣщаніями на мирскихъ сходкахъ, буде сіе таковымъ обычаямъ не противно.

7) Подтверждено Эриванскому Областному Правленію, дабы оно, въ новомъ его составѣ, занялось особенно выполненіемъ всего предписаннаго въ инструкціи, ген.-л. Красовскому данной, и сверхъ того старалось-бы собрать въ подробности статистическія свѣдѣнія, наложенныя въ просятъ для управленія Эриванской области, доставленномъ в. с.; за исполненіемъ сего я буду имѣть внимательное наблюденіе.

8) Для приведенія въ извѣстность имѣній казенныхъ и доходовъ, которые поступать должны въ пользу правительства, учреждена особая коммисія изъ одного штаб-офицера и 2-хъ жителей Эриванскихъ. При особомъ сей коммисіи Эриванскому Временному Правленію поставлено въ обязанность: 1) стараться, сколько можно, отыскать письменные документы и описи имуществу сардаря Эриванскаго, также вѣрнѣйшія свѣдѣнія о получаемыхъ имъ доходахъ, и составить полное и точное онымъ описаніе, и 2) сообразить, могутъ-ли быть таковыя доходы получаемы нынѣ по наличному числу жителей и теперешнему состоянію области.

9) Эриванское Временное Правленіе, отъ 21-го февраля, т. е. при самомъ отъѣздѣ ген.-л. Красовскаго, представило мнѣ объ освобожденіи наиболѣе раззоренныхъ отъ войны магаловъ отъ всякихъ податей и повинностей на три года, а прочіихъ на

Sənəd: 1, davamı

два года. Не видя, чтобы Правление основало таковое требование свое на вѣрнѣйшихъ свѣдѣніяхъ о положеніи и нуждахъ жителей, я предписалъ войти вновь въ подробнѣйшее разсмотрѣніе, какіе именно магалы и деревни наиболѣе отъ войны потеряли и которымъ таковое облегченіе необходимо, и представить мнѣ соображеній, сколько можно поспѣшнѣе; до разрѣшенія-же моего, собственно окладныхъ податей съ крестьянъ не взыскивать и, дабы взысканіе оныхъ не происходило мимо вѣдома Правленія, публиковать о томъ повсемѣстно. При семь я долженъ объяснить, что настояще Временное Правленія, дабы всѣ жители Эриванской области безъ изыятія были освобождены отъ податей и повинностей одинъ на 3, а другіе на 2 года, я почитаю слишкомъ увеличенными и, по моему мнѣнію, достаточно будетъ однихъ потерявшихъ дѣйствительное разореніе и изнѣочихъ въ облегченіи настоятельную нужду освободить отъ налоговъ не болѣе какъ на одинъ годъ, потому что въ прошломъ году съ нихъ ничего взымаемо не было.

10) Хотя при первоначальномъ распоряженіи Временнаго Правленія на счетъ веселей и другихъ денежных документовъ сардара и учинено важнѣйшее упуцденіе тѣмъ, что оныя предоставлены были на прозволъ переводчика; но, дабы за всѣмъ тѣмъ не оставались они безъ надлежащаго разсмотрѣнія и казна не лишлась-бы принадлежащихъ ей капиталовъ, подтверждено отъ меня вновь Эриванскому Правленію, чтобы оно, въ новомъ его составѣ, немедленно приступило въ разобранію и приведенію въ извѣстность всѣхъ счетовъ и долговъ сардара и доставило-бы мнѣ полная о семъ свѣдѣнія, съ присовокупленіемъ соображенія его, какимъ образомъ долги сіи удобнѣе взысканы быть могутъ.

При семь имѣю честь присовокупить, что объ уничтоженіи многихъ изъ сихъ долговъ Временное Правленіе входило уже ко мнѣ съ представленіемъ подъ предлогомъ, будто-бы оныя наложены сардаремъ произвольно, ибо вѣштнымъ указаніемъ; но какъ многіе изъ сихъ веселей даны въ 1825 году, а въ подтвержденіе таковаго мнѣнія своего Правленіе не представило никакихъ доводовъ, кромѣ копій съ письма сардара Эриванскаго къ одному изъ прежде бывшихъ его чиновниковъ, мною въ оное Правленіе по особому случаю препровожденное, которое показываетъ одно только намѣреніе сардара скрыть долги сіи отъ нашего правительства, то и увидѣвши я Правленіе, что въ уничтоженіи таковыхъ долговъ не вижу я никакой причины и полагаю возможнымъ

разсчитать только по нѣкоторымъ изъ нихъ уплату денегъ. Вообще нельзя не замѣтить, что Временное Правленіе во всѣхъ своихъ дѣлахъ, которыя относились до соблюденія интереса казеннаго не только не наблюдало должнаго попеченія, но избѣжало всякой отчетности.

11) Предъ прибытіемъ моимъ въ Эриванъ бѣжали за границу два мусульманскія дер. . . . Однѣ только важныя причины могли понудить къ побѣгу жителей осѣдлыхъ, — поспею и предписалъ я прозвѣсти объ обстоятельствахъ семъ изсѣдованіе.

Принимая-же въ соображеніе, что предотвратитъ побѣги жителей на всемъ пространствѣ нашихъ границъ, козъ скоро они недовольны будутъ нашимъ управленіемъ, имѣть никакой возможности и что строга въ семь отношеніи мѣры болѣе жестокочать противъ насъ находящихся во вновь покоренныхъ провинціяхъ мусульманъ, нежели принесутъ пользы, предписалъ я жителямъ помннутыхъ двухъ (?) деревень, которые почти всѣ перехвачены на дорогѣ, предоставить полную свободу перейти за границу и возвратитъ все имущество, какъ имъ, такъ и ушедшимъ ихъ товарищамъ принадлежащее, а вмѣстѣ съ тѣмъ приказалъ опубликовать повсемѣстно, такъ, чтобы всякому жителю Эриванской области было о томъ извѣстно: а) что всѣмъ тѣмъ, которые захотятъ перейти отъ насъ за границу дозволяется сіе отъ правительства; б) но таковымъ выходящимъ никогда и ни въ какомъ случаѣ не будетъ позволено возвратиться въ наши области, безъ особеннаго моего разрѣшенія, и с) что всякій житель безъ изыятія въ нуждахъ своихъ и жалобахъ можетъ свободно обращаться къ начальнику области и въ Областное Правленіе; что никто имъ въ томъ препятствовать не долженъ, подъ опасеніемъ строжайшаго взысканія, и что всякая законная и справедливая просьба непременно будетъ удовлетворена.

Зная умоначертанія здѣшняго народа, я увѣренъ, что сіе средство подѣйствуетъ гораздо болѣе, нежели самая строга мѣра, въ особенности, если мѣстное начальство будетъ поступать съ мусульманами ласково и справедливо, и

12) Вообще поставлено мною Эриванскому Областному Правленію въ непремѣнную обязанность сохранять величайшее безпристрастіе во всѣхъ дѣлахъ между Армянами и мусульманами и отнюдь не дѣлать предпочтеній первымъ, въ особенности-же — вѣротерпимости и сколько можно предотвращать всякіе споры о религіи и укоризны.

Описавъ я с. главнѣйшіе безпорядки, найден-

Sənəd: 1, davamı



ные мною при поверхностном тоько обзорѣ управления Эриванскою областью, и распоряженія, учиненныя мною для приведенія сей области въ нѣкоторое устройство, весьма чувствую, что при важнѣйшихъ нѣмнѣйшихъ занятіяхъ вашихъ и бремени васъ столь обширнымъ изложеніемъ, но знаю также, сколько вы изволите принимать участія въ дѣлахъ здѣшняго края, и потому поставяю себя въ обязанность доводить до свѣдѣнія в. с. все, что по управленію вновь пріобрѣтенными провинціями мною найдено и учинено будетъ, не скрывая отъ васъ и собственныхъ своихъ ошибокъ, въ числу коихъ должно отнести предоставленное мною, вслѣдъ за покореніемъ Эривани, участіе въ управленіи сей области архіеп. Пересее. Но никогда не полагалъ я, чтобы архіепископъ сей, занявшій усердіе свое во всякомъ случаѣ, принявъ на себя такую обязанность единственно съ тѣми видами, чтобы обратить все попеченія свои на однихъ Армягъ и, мало заботясь о пользахъ государственныхъ, предпочитать онымъ выгоды Армянскаго духовенства и въ особенности монастыря Эмчадинскаго. Не могъ я также предвидѣть, что ген.-л. Красовскій сдѣлается однимъ исполнителемъ воли Пересее и, не обращая вниманія на все данное ему отъ меня предисловія, не озабочится даже о первоначальномъ устройствѣ сего вновь покореннаго края и оставитъ мусульманъ, составляющихъ  $\frac{2}{3}$  всего населенія, безъ должнаго попечительства и пособій.

Въ заключеніе всего повторяю покорнѣйшую просьбу мою о скорѣйшемъ утвержденіи представляемаго при семъ штата для управленія Эриванскою областью, нуию съ ханствомъ Нахичеванскимъ, который и по необходимости долженъ привести въ дѣйствіе; при томъ обязанностью считаю присвокупить, что по тѣмъ уваженіямъ, которыя изложены мною въ рапортѣ, № 339, рѣшился и назначить въ видѣ столовыхъ денегъ прибавку къ окладному жалованью военнымъ офицерамъ, назначеннымъ временно къ исполненію должностей, которые потомъ должны быть замѣнены чиновниками гражданскими.

**439.** *Рапортъ Армянскаго Областнаго Правленія гр. Паскевичу, отъ 26-го апрѣля 1828 года, № 1016.*

Эриванскіе ахунды, муллы, ханы и беки, при послѣднемъ проѣздѣ в. с. черезъ Эривань, подали вамъ просьбу о позволеніи имъ пользоваться пожалованными бывшимъ Эриванскимъ сардаремъ Хусейн-ханомъ доходами казенныхъ деревень подлѣ именемъ *тіулы*.

В. с. означенную просьбу изволили препроводить въ Армянское Областное Правленіе на разсмотрѣніе.

Правленіе, по учиненіи о семъ надлежащаго дознанія, удостоившись, что *тіулы* бываютъ наследственные и временныя; они имѣютъ большое сходство съ арендами, ибо казенные доходы, получаемые съ казенныхъ или помѣщичьихъ деревень, предоставляются въ пользу частныхъ людей временно или наследственно. *Тіулы* на семъ послѣднемъ основаніи давались болѣею частью помѣщикамъ на казенные доходы, съ ихъ деревень слѣдуемые, тогда какъ временныя *тіулы* замѣняли только жалованье и давались болѣе съ казенныхъ деревень однимъ служащимъ или за пренія услуги. Частнымъ людямъ, коимъ отдаваны въ *тіулы* деревни, предоставлялось право удерживать за собою жителей тѣхъ деревень.

Награда сія была весьма значительна, ибо съ помѣщичьихъ земель произведенія крестьянъ дѣлились на двѣ части, т. е. изъ 30-ти до 15-ти оставалось крестьянину, а другіе 15 забираемо было въ пользу сардара, изъ коихъ отдавалось помѣщику только 4; следовательно, жалованья ихъ *тіулами*, предоставляли имъ право пользоваться и остальными 11 частями.

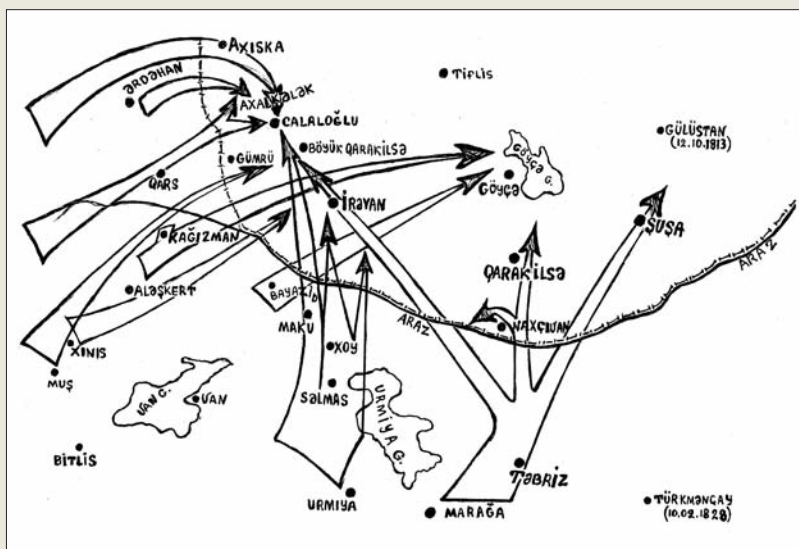
Правленіе, при внимательномъ разсмотрѣніи просьбы сей, полагаетъ справедливымъ, чтобы пожалованные *тіулы* въ наследство утверждены были за ними на семъ основаніи, но временнымъ предоставлять пользоваться однимъ служащимъ, въ замѣнъ жалованья, по мѣсту, когда нѣрвые превышаютъ послѣднее. При семъ правительству обязано приложить болѣею осторожность, дабы подобныя права въ такомъ только случаѣ были уважаемы, когда оныя сохранены были до послѣдняго времени Персидскаго правленія въ сихъ вновь пріобрѣтенныхъ областяхъ.

**440.** *Предисловіе гр. Паскевича Армянскому Областному Правленію, отъ 4-го мая 1828 года, № 1037.*

Семейству Аюба Ариотина, который бжалъ къ намъ изъ войскъ Аббас-миры съ извѣстіемъ о намѣреніи Персінгъ, но по немъ лишьнъ глаза, носа и губъ; вдовѣ Аствацатуровой, мужъ коей убитъ Персінгами по подозрѣніи въ сохраненіи писемъ отъ Россійскихъ начальниковъ, и Оганезу Асаіану, которому выколотъ глаза, отрыванъ носъ и языкъ за упаваніе дорогъ отряду ген.-адъют. Бенкондорфа, — по ходатайству за нихъ архіеп. Пересее, я предагаю Армянскому Правленію отпустить единовременно по 10-ти черв. и потомъ продолжать выдачу всякій годъ по 30-ти р. с. изъ Эриванскихъ доходовъ на каждое семейство.

Sənəd: 1, davamı

**İRƏVAN XANLIĞI**  
RUSIYA İŞGALI VƏ ERMƏNİLƏRİN ŞİMALI AZƏRBAYCAN  
TORPAQLARINA KÖÇÜRÜLMƏSİ



Şəkil 1. 1828-1831-ci illərdə ermənilərin İran və Türkiyədən  
Azərbaycan torpaqlarına köçürülmə istiqamətləri  
*Mənbə:* Arzumanlı V. Nazim Mustafa. Tarixin qara səhifələri. Deportasiya.  
Soyqırım. Qaçqınlıq. Bakı, 1998, s. 261

трасенъ покои подвластных Намъ народовъ, и насиліе, вопреки святости договоровъ, бмстырьмъ вторженіемъ коснулось предѣловъ Россіи.

Надлежало отразить силу силою. — Въ странѣ, непріятелемъ опустошенной и почти непроходимой, преслѣдуя его и въ тоже время борясь съ силою природы, перевозомгал и палящій зной лѣта и жестокость зимы, храброе воинство Наше послѣ несчетныхъ усилій покорило Эривань, дотождъ неприступный, и за Араксомъ на высотахъ Арарата утвердило свои знамена и, углубляясь далѣе во внутренность Персіи, овладѣло самымъ Тавризомъ и страпою ему сопредѣльною. Ханство Эриванское по обѣ стороны Аракса и Ханство Нахичеванское — часть древней Арменіи — пали во власть Побѣдителя.

Но, покоряя Области, Россійское воинство стяжало еще другую славу. Среди войнъ, въ землѣ непріятельской, безопасность частныхъ лицъ и имуществъ, всѣ права собственности не менѣе были въ очахъ воина священны, какъ среди мира и въ странѣ союзной. Кроткимъ, великодушнымъ, исполненнымъ пощады и умѣренности обращеніемъ съ побѣжденными, превъше самыхъ побѣдъ, возвеличено достоинство Русскаго имени.

Такимъ образомъ въ краткое время менѣе, нежели въ восемь мѣсяцевъ по вступленіи въ непріятельскую землю, совершены подвиги рѣшительные, многолѣтніе. Успѣхи ихъ доказали, что правому дѣлу Нашему поборалъ Промыслъ. Подъ сильною Его защитою Россія, поставляя первымъ своимъ благомъ миръ, никогда не попустилъ нарушать его безъ строгаго и праведнаго возмездія.

Путь къ побѣдамъ еще былъ открытъ; но какъ скоро предстала надежда къ мирнымъ соглашеніямъ, Мы съ удовольствіемъ обратились къ миру.

(\*) Трактатъ см. выше Февраля 10.

(\*\*) Распубликованъ Сенатомъ 27 Марта.

Въ основаніе его, Мы постановили оградить Имперію естественными и безопасными предѣлами, и, вознаградивъ въ полной мѣрѣ всѣ убытки, войною нанесенные, отдалить навсегда всѣ причины къ ея возобновленію.

На сихъ главныхъ основаніяхъ, въ 10 день Февраля въ Туркменчай заключенъ и подписанъ между Россіею и Персіею Трактатъ вѣчнаго мира, при семъ во всеобщее извѣстіе издаваемый. (\*)

Выгоды сего мира измѣряемъ Мы напаче постановленіемъ въ сей странѣ твердыхъ и безопасныхъ границъ. Въ семъ единственно видѣзираемъ Мы на пользу пріобрѣтеннаго Нами края. Все, что въ завоеваніяхъ Нашихъ не относилось прямо къ сей цѣли, всѣ города и селенія Повелѣли Мы возвратитъ по исполненіи мирныхъ условий.

Къ сямъ существеннымъ выгодамъ присоединяются пользы торговли, коея свободное движеніе Мы всегда признавали однимъ изъ главныхъ побужденій къ трудолюбію и промышленности, и вмѣстѣ съ тѣмъ вѣрнымъ залогомъ и ручательствомъ мира прочнаго, на взаимныхъ нуждахъ и пользахъ утвержденного.

Богу, устроителю судьбы Царствъ земныхъ, возсылая изъ глубины души хвалу благодаренія, Мы удостовѣрены, что всѣ любезные и вѣрные Наши подданные, срътая во всѣхъ происшествіяхъ сей войны и въ счастливоромъ ея окончаніи новое знаменіе благости Его и покровительства Россіи, проліють къ Престолу Его теплыя ихъ молитвы; да будетъ миръ сей, промысломъ Его устроенный, твердъ и непреложенъ, и да поможетъ Намъ десница Его Святая сохранить тишину и спокойствіе на предѣлахъ Имперіи Нашией.

1888. — Марта 21. (\*\*). Именной, данный Сенату. — *О именованіи присоединен-*

Sənəd 2.

I Nikolayın (1825-1855) Şimali Azərbaycanın İrəvan və Naxçıvan xanlıqlarının ərazisi hesabına "Erməni vilayəti" yaradılması haqda fərmanı

*Mənbə:* ПСЗРИ, Собр. второе, т. III. 1828, СПб., 1830, с 272-273



ныкъ къ Россіи Ханствѣ Эриванскаго и Нахичеванскаго Областію Армянскою.

Силою Трактата, съ Персією заключеннаго, присоединенія къ Россіи отъ Персіи Ханство Эриванское и Ханство Нахичеванское, Повелеваемъ во всѣхъ дѣлахъ именовать отнынѣ Областію Армянскою и включать оную въ Титулъ Нашъ. Объ устройствѣ сей Области и порядкѣ ея управленія Правительствующій Сенатъ въ свое время получить надлежащія повелѣнія.

1889.—Марта 21. Высочайше утвержденный Уставъ о непремѣнныхъ военныххъ госпиталяхъ (\*)

*Мнѣніе Государственнаго Совета.* Государственный Советъ въ Департаментъ Военномъ и въ Общемъ Собраніи, рассмотрѣвъ проектъ Устава о непремѣнныхъ военныххъ госпиталяхъ съ таблицами о госпитальныхъ потребностяхъ и формами для писмоводства, и принявъ въ уваженіе, что правила, изложенныя въ семъ Уставѣ, объясняя всѣ отрасли госпитального управленія, согласуютъ врачеваніе и успокоеніе болящихъ воиновъ съ опредѣлительностію расходовъ и благоустройствомъ, *мнѣніемъ полагаетъ:* Уставъ сей утвердить; но какъ въ существѣ своемъ онъ есть токмо полное собраніе существующихъ учреждений и постановленій, вошедшихъ уже въ привычку и не требующихъ особенной Высочайшей конфирмаціи, то по воспослѣдованіи на Уставъ сей утвержденія Государя Императора, препроводить оный къ Начальнику Главнаго Штаба Его Величества для руководства по управленію непремѣнныхъ военныххъ госпиталей.

*Резолюція.* Его Императорское Величество, воспослѣдовавшее мнѣніе въ Департаментъ Военномъ и въ Общемъ Собраніи Государственнаго Совета по проекту Устава о непремѣнныхъ военныххъ госпиталяхъ съ приложеніями, Высочайше утвердить соизво-

лить и повелѣть исполнить. *Предсѣдатель Государственнаго Совета.*

Уставъ о непремѣнныхъ военныххъ госпиталяхъ.

Гл. I.—О непремѣнныхъ госпиталяхъ вообще.

§ 1. Непремѣнные госпитали въ отношеніи къ своему составу раздѣляются на 6 классовъ.

§ 2. Въ госпиталѣ каждаго класса для помѣщенія большіхъ нижнихъ воинскихъ чиновъ опредѣляется извѣстное число мѣстъ штатныхъ и запасныхъ, а именно:

Въ 1 классомъ	100 штат.	и 50 запасныхъ.
— 2 — — —	— 250 — — —	— 50
— 3 — — —	— 500 — — —	— 100
— 4 — — —	— 1000 — — —	— 200
— 5 — — —	— 1500 — — —	— 500
— 6 — — —	— 2000 — — —	— 500

Сверхъ сего для приѣма и леченія больныхъ Офицеровъ полагается имѣть особыя палаты или отдѣленія въ госпиталѣ.

1-го, 2-го и 3-го класса на 10

— — — 4 — — — — 20

— — — 5 — — — — 40

— — — 6 — — — — 50 кроватей.

§ 3. Если въ какомъ-либо госпиталѣ заняты будутъ большіми всѣ штатныя мѣста, и половина запасныхъ, а число больныхъ, въ полахъ и командахъ, въ окрестности расположенныхъ, уменьшится: тогда, съ разрѣшенія Начальства, часть больныхъ переводится въ другіе госпитали, по близости расположенные, или тотъ же самый госпиталь распространяется на большій классъ, смотря по удобности.

§ 4. Уменьшеніе штатовъ госпиталей, или переименованіе оныхъ изъ большіхъ въ меньшіе классы, опредѣляется уменьшеніемъ числа войскъ, въ окрестности расположенныхъ.

§ 5. Чиновники и прислуга назначаются сообразно классу каждаго госпиталя по штату, у сего прилагаемому.

(\*) Слѣдующія къ сему Уставу приложенія см. лит. А—М. см. въ концѣ Тома.



## II ПРИЛОЖЕНІЕ.

### Г. Полковнику и Кавалеру Лазареву.

Вашему Высокоблагородію извѣстно, что всѣ поч-  
ли Армяне, въ разныхъ округахъ Аддербиджана про-  
живающіе, и всѣ Греки, находящіеся около города  
Урмін, скоро послѣ занятія Тавриза нашими войска-  
ми изъявили гошовность свою переселились въ на-  
ши обласпи, и депушашы ихъ, во время бытности  
моей въ Дейкарганъ, просили дасть имъ на сіе дозво-  
леніе; попомъ для утвержденія ихъ въ семъ намѣре-  
ніи присланы были отъ Армянскаго Архіепископа  
Нерсеса Епископъ Стефанъ и Архимандритъ Николай,  
кои, получивъ отъ меня открытыя предписанія ко  
всѣмъ воинскимъ Начальникамъ объ оказаніи имъ въ  
семъ дѣлѣ всего возможнаго пособія, отправились  
для исполненія возложеннаго на нихъ порученія, но  
и до сего времени нѣтъ никакихъ свѣденій, имѣли ли  
они въ предпріятіи своемъ успѣхъ, и въ чемъ имен-  
но состояли ихъ дѣйствія.

Должно полагать, что жеспокая спужа и, мо-  
жетъ быть, надежды, что весь Аддербиджанъ оспа-  
непса навсегда въ рукахъ нашихъ, не допускали до-  
нынѣ Христіанъ, въ немъ находящихся, приступитъ

#### Sənəd 3.

İrandan Şimali Azərbaycana köçürülən ermənilər üçün  
müəyyən olunmuş güzəşt və imtiyazlar

*Мənbə:* Глинка С.Н. Описание переселения армян аддербиджанских  
въ пределы России. Москва, 1831, с.98-107

къ переселенію, но теперь, когда сдѣлалось извѣстнымъ, что войска наши, по мирному прахпапу, въ скорости должны очистишь Аддербиджанъ, кромѣ Урміи, Хоя и Маки, оспашающихся у насъ въ залогъ до уплаты  $4\frac{1}{2}$  курура, въ число 8, нынѣ опъ Персидскаго Правительспва намъ слѣдующихъ, и съ приближеніемъ весны переселеніе не сопряжено уже съ особенными затрудненіями, нынѣ сомнѣнія, что большая часть Христіанъ сихъ не оспашупся въ Аддербиджанъ. За всѣмъ тѣмъ, дабы переселеніе ихъ происходило съ порядкомъ и не поперпѣли бы они при семъ случаѣ опъ Персіанъ припѣсненій, и наконецъ, для преподанія имъ въ необходимыхъ случаяхъ нужнаго пособія, посшановивъ на сей предметъ положительныя правила, исполненіе оныхъ возлагаю непосредственно на Ваше Высочоблагородіе, и предписываю вамъ дѣйспвовать на слѣдующемъ основаніи:

*Относительно приготовленія Христіанъ къ подѣлу съ мѣста.*

1. Избравъ для содѣйствія вамъ въ исполненіи сего порученія двухъ благонадежныхъ Шшабъ - Офицеровъ и нѣсколькихъ Оберъ - Офицеровъ, теперь же предспавишь ко мнѣ на ушверженіе, и для учиненія распоряженія объ опкомандированіи оныхъ съ вами

Sənəd 3, davamı

Шпабъ и Оберъ - Офицеровъ имѣете вы немедленно отправили въ округи, наиболѣе населенные Армянами и Христіанами другихъ исповѣданій, и первоначально въ окрестности Мараги, откуда войска наши должны выступить не позже 8 Марша, слѣдовательно и переселенцы должны немедленно проронуться съ мѣста, пребуя тамъ опъ опряднаго Командира, Генераль - Маіора Панкрашьева, копорому Вы предъявите сію Инструкцію, нужнаго пособія и назначенія къ вамъ особой команды изъ 25 человекъ козаковъ при одномъ Оберъ - Офицеръ, о чемъ опъ меня дано пеперь же Генераль-Маіору Панкрашьеву предписаніе.

2. По прибытіи на мѣсто, вы и чиновники, въ вѣдомствѣ вашемъ соспоящіе, обязаны узнавать истинное намѣреніе Христіанъ, и удостовѣриться, почно ли они желаютъ къ намъ переселиться.

3. Для соглашенія ихъ къ тому не употреблять никакихъ побужденій, а шѣмъ болѣе насильственныхъ мѣръ, но дѣйствовать едиными внушеніями, представляя имъ все выгоды послушленія ихъ въ подданство Императора Христіанскаго, могущеспвеннѣйшаго въ Европѣ, и шу мирную и счастливую жизнь, копорую они будутъ пользоваться, находясь

Sənəd 3, davamı



подъ покровительствомъ благопорныхъ Россійскихъ законовъ.

4. Вамъ съ чиновниками предоспавляю право обнадеживашъ Хрисціанъ именемъ Правительства, что по переселеніи ихъ въ наши обласпи, занимающіеся спорговлею, могутъ водвориться въ городахъ и будупть пользоваться общими, съ тамошними спорговцами, правами; поселяне же будупть надѣлены удобною землею въ доспашочномъ количеспвѣ и освободятся опъ подапей на 6 лѣспъ, а опъ земскихъ повинноспей на 3 года.

4. Селеніямъ и семейспвамъ, копорья объявляшъ непремѣнное желаніе перейши къ намъ, соспавляшъ списки по прилагаемой при семъ формѣ, означивъ въ нихъ особо семейства, копорья, по совершенной бѣдноспи, будупть спребовашъ пособія при переходѣ, и списки сіи доспавляшъ ко мнѣ; а въ случаѣ выспшія моего изъ Аддербиджана, Начальнику войскъ, копорый здѣсь оспавашъ будешъ.

6. Въ округахъ, изъ коихъ войска наши должны въ скоромъ времени выпспупить, а наипаче въ Марагъ и окреспноспяхъ, склоняшъ Армянъ, дабы они начали переселеніе спеперь же, или по крайней мѣрѣ слѣдовали бы вмѣспъ съ войсками, ибо съ выходомъ

Sənəd 3, davamı

онихъ будущъ они подвергаться не только обидамъ и приписаніямъ отъ Персіянъ, но и могутъ бытъ ими вовсе задержаны подъ разными предлогами.

7. Въ Урмійскомъ и Хойскомъ округахъ, кошорые по шракпашу оспаються у насъ въ залогъ до уплаты  $4\frac{1}{2}$  курура, позволишь Христіанамъ переселятьсѣ поспешенно до конца Мая. Впрочемъ Ваше Высочоблагородіе обще съ чиновниками должны поступать въ опношеніи семъ, сообразуясь съ обспоятельствами и съ уплатою денегъ, отъ Персидскаго Правительспва намъ слъдующихъ.

8. Семейспвамъ или цълымъ селеніямъ, кошорые готовы будущъ къ переселенію, давань опкрытые листы для безопаснаго слъдованія и охранные листы для освобожденія отъ полатей и повинностей по прилагаемой здѣсь формъ.

9. Предоставишь право каждому селенію оспавишь отъ себя повъреннаго для продажи имущества, принадлежащаго переселяющимся Христіанамъ, въ положенный по шракпашу срокъ. Повъренныхъ сихъ снабдишь надлежащими видами по препровождаемой при семъ формъ, и вмѣстѣ съ пѣмъ опнеспись къ Коммисару, находящемуся при Аббасъ-Мирзѣ, или къ шому дипломатическому чиновнику, кошорый въ

Sənəd 3, davamı

Тавризъ находився будущъ, объ оказаніи таковымиъ повѣренными всякаго покровительсва и пособія.

*На счетъ слѣдованія переселенцевъ до границы  
областей нашихъ.*

10. Для удобнѣйшаго во время пупи продовольсвія, и въ особенноти для избѣжанія недоспапка въ кормъ для скопа, переселенцевъ раздѣлишь на паршіи по селеніямъ, или какъ признаеше удобнѣе, пакъ, чипобы каждая паршія соспоела ошь 150 до 300 семейсввъ.

11. Паршіи сія спарашься до границы нашей вешпи разными дорогами, дабы одна паршія не сходилась съ другою.

12. Дозволишь переселяшьяся и опдѣльно каждому семейсвву, не ручаясь однако за ихъ безопасносшь.

13. Вообще соглашашь Хриспіанъ, дабы они слѣдовали въ Нахичеванскую и Эриванскую обласпи, гдѣ предлагаешья увеличипь, сколько можно, народонаселеніе Хриспіанами. Впрочемъ жишелямъ деревни Узумчи и 3-хъ близъ ея находившихся Армянекихъ селеній, позволишь слѣдовашь въ Карабахъ, пакъ какъ сія провинція къ нимъ ближе.

14. Для сопровожденія каждой паршіи оврядипь одного Офицера изъ шѣхъ, кои въ помощъ вамъ не-

Sənəd 3, davamı



перъ назначены, или же требовать шаковыхъ , знающихъ Армянскій языкъ , опъ опрядныхъ Начальниковъ , а также и козаковъ , ко всякой паршіи ошь 2 до 5 человекъ.

15. Какъ скоро въ какомъ - либо округъ паршіи переселенцевъ пронешся съ мѣсна , по Ваше Высокоблагородіе , или кшо-либо изъ чиновниковъ , въ помощь вамъ назначаемыхъ , должны будете пошчасъ уведомить о помъ Эриванское Временное Правленіе , объяснивъ число семействъ , фамилію пристрава , мѣсто на границѣ , на которое паршія будешъ слѣдовать , означивъ хопя примѣрное время , къ которому паршія сія можетъ прибыть къ нашимъ властямъ , а также и шо , въ какихъ мѣстахъ проживали переселенцы , ш. е. на плоскости ли и жаркихъ , или гористыхъ и холодныхъ мѣстахъ , какого рода хозяйствомъ они занимались и сколько имѣють скоша.

16. На выдачу взаимобразно вспоможенія совершенно бѣднымъ семействамъ и на непредвидимые расходы извольше , Ваше Высокоблагородіе , получите опъ управляющаго должностію Генералъ-Инженданша , Дѣйствительнаго Спашскаго Совѣтника Жуковскаго , 25 тыс. руб. серебромъ , изъ числа ко-

Sənəd 3, davamı

ихъ, по усмотрѣнію вашему, предоспавляется вамъ оппускать пошребное число каждому чиновнику, въ опдѣльный округъ посылаемому; но съ тѣмъ, чпобъ выдача вспоможенія, не превышая 40 р. се-ребромъ на семейство, была производима подъ ро-списки получающихъ оныя и съ засвидѣтельствованіемъ старшинъ и священника того селенія, копо-рому бѣдныя принадлежатъ будущъ. Въ упошребле-ніи сихъ денегъ какъ вы, такъ и чиновники, въ вѣ-деніи вашемъ соспоющіе, должны предспавишь над-лежащій расчетъ.

17. Обязанности ваши и придаваемыхъ вамъ чи-новниковъ, кромѣ приспавленныхъ для препрово-жденія парпій, будущъ продолжатся до того времени, пока переселенцы вспуянтъ въ предѣлы нашихъ провинцій, ибо для назначенія мѣспъ подъ водвореніе переселенцевъ, для оказанія имъ возмож-наго пособія опъ земли и для содѣйспвія къ поселенію ихъ, учрежденъ будетъ при Эриван-скомъ Временномъ Правленіи Комиспетъ, въ вѣ-деніи коего будетъ поступать каждая парпія пе-реселяющихся Армянъ пошчасъ по переходѣ оной въ наши границы. Для чего на встрѣчу сей парпін высланы будущъ опъ Комиспета нарочные, коиорые

Sənəd 3, davamı

вмѣстѣ съ приспавами, при партіяхъ находящимися, и будущъ препровождать ея до мѣсна назначенія. По Карабаху возлагаешся сіе на попеченіе тамошняго Военно-Окружнаго Начальника, Князя Абхазова.

18. Когда совершенно окончите ваши дѣйствія, въ это время извольте доставить мнѣ полный отчетъ о дѣйствіяхъ вашихъ, и особенно о суммахъ, вами и приданными вамъ въ помощь Штабъ и Оберъ-Офицерами издержанныхъ; при последнемъ отчетѣ долженъ быть приложенъ именной списокъ семействамъ, кошорымъ будетъ выдано заимообразно вспоможеніе, и росписки ихъ въ полученіи денегъ, дабы на основаніи оныхъ можно было въ послѣдствіи распорядиться о взысканіи сего долга, кошорое имѣетъ быть учинено по прошествіи первыхъ пяти лѣтъ, послѣ водворенія Христіанъ, въ послѣдующіе за шестъ 5 лѣтъ.

и 19. Изъ суммы 25 п. руб., вамъ отпускаемой, имѣете вы снабжать прогонами по числу верстъ, полагая по 2 коп. серебромъ на версту, Штабъ-Офицеровъ на 3, а Оберъ-Офицеровъ на 2 лошади, поелику же по большей части лошадей должно будетъ занимать по вольнымъ цѣнамъ; а сверхъ того Штабъ-и Оберъ-Офицеры при разъѣздахъ будутъ имѣть и

Sənəd 3, davamı

107

другіе расходы , по недоспапочному сосполнію для  
нихъ ппгоспнныя, іно изъ сей же суммы предоспавляю  
вамъ выдавашъ для всѣхъ шаковыхъ издержекъ Шпабъ-  
Офицерамъ по 30 , а Оберь - Офицерамъ по 20 руб.  
въ мѣсяць серебромъ.

Подписалъ : *Командиръ Отдѣльнаго Кавказскаго Корпуса ,  
Генералъ отъ Инфантеріи, Генералъ-Адютантъ Пасквичъ.*

№ 275.

26 Февраля 1828 г.

*Тавризь.*

Sənəd 3, davamı



### III ПРИЛОЖЕНІЕ.

ХРИСТІАНЕ !

По дошедшимъ до меня  
досповѣрнымъ слухамъ не-  
благонамѣренныя люди спа-  
раюшся распрощранишь  
не покмо нелѣпья и жи-  
вья вѣспи , но даже все-  
лишь спрахъ въ просив-  
пихъ дозволеніе пересе-  
лишься въ благословенную  
Россію , и пѣмъ опвра-  
пишь желаніе сердцеъ ихъ.

Քրիստոնեայք,

Լսելի եղև յահանջս  
իմ , թէ արք չարամիտք  
չանան ոչ միայն հրապարա-  
կել զսուտ և զանպատեհ  
զըզցս, այլև տալ երկիւղ  
մեծ, որոյ կամին անցանել  
յօրհնեալ Ռուսաստան . և  
զայս օրինակ կամին դարձու-  
ցանել զձեզ ՚ի դուրելի ցան  
կուժենէ սրտի ձերոյ :

Sənəd 4.

İrandan Şimali Azərbaycana köçürülən ermənilərə rəhbərlik edən erməni zabiti Qazaros Lazaryanın İran ermənilərinə müğrəcəti *Mənbə*: Глинка С.Н. Описание переселения армян аддербиджанских в пределы России. Москва, 1831, с.107-111

Въ отвращеніе сего и по довѣренности ко мнѣ Армянскаго народа, по долгу обязанности, возложенной на меня Главнo-командующимъ нашимъ, объявляю вамъ, что великодушный Монархъ Россійскій даетъ желающимъ переселиться надежное, спокойное и счастливое убѣжище въ Его государство. — Въ Эриванѣ, Нахичеванѣ и Карабахѣ, гдѣ сами изберете, получите вы въ изобиліи хлѣбородную землю, опочасти засѣянную, коей десятина только часть обрабатывается въ пользу Казны. — Вы освобождаетесь въ продолженіи шести лѣтъ отъ всякихъ податей и, для переселенія бѣднѣйшимъ изъ

Եւ ես առ ՚ի հերքել զայս ամ ըստ պարտեացն ուրիշ բեռնաւորեալ եմ ՚ի սպարապետէն, և ՚ի հաւատարմուէ ազգին որ առիս, յայտ առնեմ ձեզ, թէ մեծահոգի ինքնակալն ամ Ռուսաց պարգևէ այնոցիկ որք ցանկան գաղթել, զսպահով զխաղաղ և զերջանիկ տեղի ապաստանի ՚ի յընդարձակ կայսերութեան իւրում :

՚ի գաւառսն Երևանայ, Նախիջևանայ և Ղարապաղու, զորս դուք ընտրեսջիք, տացի ձեզ լայնատարած և արգասաւոր երկիր, որ արդէն իսկ ըստ մասին սերմանեալ է. և ՚ի պտղոյ նորին զաաններորդ մասն միայն տաջիք Տէրուէ. և յընթացս վեց ամաց ազատ լիցիք յամ հարկատուուէ. և որք միանգամ ա.

Sənəd 4, davamı



вась, подана будепть по-  
мощь. — Тѣ, кои имѣюшъ  
здѣсь недвижимость, оп-  
правивъ семейства свои,  
могутъ оставивъ по се-  
бѣ повѣренныхъ для про-  
дажи оной, срокъ коей  
опредѣленъ по Туркман-  
чайскому прапкшашу до  
пяши лѣтъ; имена остав-  
шихся съ описью иму-  
щесивъ ихъ доставляяся  
мною къ Посланнику, или  
Коммисару, при Его Вы-  
сочествѣ Аббасъ Мирзѣ  
пребывающемъ, дабы они,  
яко подданные Великаго  
Государя, были подъ вы-  
сокимъ Его покровитель-  
ствомъ. — Въ Россіи уви-  
деше въ щерпимостъ вѣръ  
и равенство правъ Рус-  
скаго съ прочими поддан-  
ными Государя, и забуде-  
те всѣ гореспи, вами

Լելի աղքատ իցեն Ի ձէնջ  
տացի նց օգնուի չուելոյ :  
Ոյք միանգամ թողուն  
աստ զհունձս իւրեանց և  
զանշարժ ինչս, յետ առա-  
քելոյ զընտանիս իւրեանց  
կարեն թողուլ աստ զարս  
ումանս Ի վաճառել զնս մին-  
չև ցհինգ ամս՝ ըստ սահմա-  
նադրուե արարելոյ Ի թէ-  
ուիս դաշանց թուրքման-  
չայի : Ձանուանս ևզհա-  
շուհգիրս ընչիցն զորս թող-  
ջիք աստ, առաքեցից մե-  
րում գործակալի որ առ  
Լպասմիրզայ շահգատայն,  
զի լիցին Է պաշտպանուք նո-  
րին կայսերական մեծուե, ո-  
րում լիջիք հպատակք : Ի  
Ռուսաստան տեսջիք զթոյ-  
լատուութիւն ամ կրօնից .  
և զհաւասարուի իրուանց  
Ռուսաց Է այլոց հպատակաց  
կայսերն . անդ մոռասջիք  
զամ նեղուիս զորս կրեցիք .

Sənəd 4, davamı

перпимья. — Тамъ найдете вы новое опечество, населенное Христианами, и не увидите больше угнетение свяшой вѣры! Тамъ будете вы жить подъ кровишельспвомъ законъ и почувствуете благошворное ихъ дѣйствіе. — Тамъ наконецъ вы улучшите благосостояніе ваше, и малыя пожертвованія, сдѣланныя вами, вознаграждаются спокрашно. — Вы оставите родину, любезную для всякаго; но одна мысль о землѣ Христианской должна приводить васъ въ воспоргъ.

անդ գտջիք զնոր հայրենիք  
բնակեալ 'ի Քրիստոնէից,  
և ոչ ևս տեսիք զքե կրօ-  
նըն մեր 'ի նեղուհ. անդ  
կեցջիք ի հովանաւորուք օ-  
րինաց և զգասջիք վաղաբոյն  
գլխաբերար ազգեցոյն նոցին.  
հուսկ ապա անդ վիճակ ձեր  
բարեգոյն լինի . և փոխա-  
նակ սակաւուն զոր կորուս-  
ջիք, անդ տացի ձեզ հա-  
րիւրապատիկ: Ղշմարիտ է  
թէ թողուք զերկիր ծնըն-  
դեան ձերոյ որ սիրելի է  
տմցն. բայց մտածելն թէ  
բնակելոց էք 'ի Քրիստո-  
նեայ Տէրուհ, սրբաւի ազ-  
գել 'ի ձեզ զմեծ ցնծուի:  
Քրիստոնեայքն ճապա-  
ղեալք 'ի գուլառս պարս-  
կաց տեսցեն վերջապէս զան  
ձինս. թողովեալ 'ի մի վայր,  
և զիտէք արդեօք թէ բա-  
րութիւնք մեծ ինքնակա լին

Sənəd 4, davamı

Разсыпанные по обла-  
стямъ Персидскимъ, Хри-  
стіане увидяпъ соедине-  
ніе свое, и можепъ ли вы  
знать, чѣмъ Великій Мо-  
нархъ Россіи наградипъ  
преданность вашу? По-  
спѣшайте! время доро-  
го. — Скоро выступяпъ  
Россійскія войска изъ гра-  
ницъ Персидскихъ, тогда  
переселеніе ваше затруд-  
нится, и мы не въ со-  
споніи будемъ опвѣчать  
за безопасное слѣдованіе  
ваше. — Жертвую малымъ  
и на малое время, полу-  
чите все и навсегда.

Подписаль: *Россійско-*  
*Императорскій Полковникъ*  
*и Кавалеръ Лазаревъ.*

50 Марша, 1828 г.  
Г. Урм'я.

Ռուսաց զորչափ ունի վար-  
ձտրել զհաւատարմութի ձեր:  
Փութացարուք, բարե-  
կամք իմ. ժամանակն ան-  
գին է. զօրքն մեր չէ հուպ  
դատարկեսցեն զգաւառս  
պարսկաստանի. յայնժամ  
գուցէ բազում արգելս  
դիցեն ձեզ. և մեք կորուսա-  
նիլիմք զմիջոցս պաշտպա-  
նելոյ և ապահով առնելոյ  
զգալուստ ձեր. զոհեցէք զսա-  
կուն և ՚ի օսկաւ ժամա-  
նակի, և առատօրէն ընկալ-  
ջիք զամենայն և ՚ի մշտնջե-  
նաւորս .

Պոլկովնիկ և կաւալեր  
կայսեր Ռուսաց Ղազարոս  
Լազարեանյ .

՚ի 30 մարտի . 1828 . ՚ի  
քաղաքս, Որմի .

Sənəd 4, davamı



fut de tout temps mon guide et que personne ne me l'enlèvera. Je dois avouer que pour surcroît d'une maladie chronique, j'étais rongé d'un mal moral, par suite des désagréments non mérités qui m'ont été faits tout récemment, et de me voir placé de niveau avec des gens nuls, sans principes et méprisés de la Nation. Toutes ces circonstances m'ont forcé de venir Vous faire part des choses les plus essentielles et Vous découvrir la vérité, mais Vous ne m'avez pas accordé un moment de loisir. Votre Excellence me parlez encore de la protection, lorsque j'ai refusé la plus flatteuse qui aurait déjà avancé ma carrière, pour avoir l'honneur de me rendre à l'appel honorable de Votre Excellence. Ma protection, ce fut mon devoir et la personne de Votre Excellence. Tout ce que je viens d'exposer, je le prouverai par des faits. Si après toutes ces preuves de l'estime et du dévouement que je n'ai cessé d'avoir pour Vous, Monsieur le Comte, Votre Excellence pouvait concevoir l'ombre d'un doute sur mon compte, c'est le plus grand mal que Vous puissiez jamais me faire, et désormais je ne demande plus rien, excepté que Votre Excellence daigne jeter un regard d'humanité sur les pauvres transmigrés qui ont perdu l'impossible et qui peut-être sont dans le plus grand besoin, et de récompenser ceux d'entre eux qui se sont distingués par une conduite louable.

Sans doute quelques calomnieux auront noirci mes actions et mes paroles; tout ce que je désire, c'est que ce que j'ai dit et fait devienne patent et, fort de ma conscience, il ne me reste qu'à prier Votre Excellence de voir la fin de mes travaux pour rendre justice à ceux qui ont partagé mes peines, puisque pour le moment je vois qu'on m'a fait un mal injuste et irréparable dans Votre esprit.

Je vais m'occuper de rendre les comptes de la somme qui m'a été confiée pour la grande œuvre que nul autre que moi, j'ose le dire, n'aurait entreprise, et j'espère que Votre Excellence à la fin me rendra justice.

**616.** *Rapport gen.-m. Pankratieva au gr. Paskevitch, daté 8-vo septembre 1828, № 296.—Хой.*

Имя достоверное свидѣніе, что находящійся въ Тавризѣ батальонъ Русскихъ быдцовъ, состоящій въ командѣ такъ называемаго маіора Самсона, бывшаго службѣ нашей вахмистра Макинцова, ежедневно уславивается вновь прибывающими въ Тавризъ дезертирами, какъ изъ Нахичеванской области, такъ и изъ въѣрннаго мѣѣ отряда,—и отнеси къ и. с. Амбургеру, дабы онъ требовалъ отъ Персидскаго

правительства немедленнаго возвращенія дезертировъ нашихъ, въ силу XIV ст. Туркменчайскаго трактата, но коей самое пребываніе такъ называемаго маіора Самсона въ Азербейджанѣ терпимо быть не должно, ибо онъ, личнымъ примѣромъ, внушеніями и тайными связями имѣеть вредное вліаніе на пречинныхъ своихъ соотчичей.

И помогать обязанностью напоминать консулу нашему о соблюденіи поманутой XIV ст. трактата, ибо Персидское правительство, какъ кажется, сохраняетъ только тѣ пункты трактата, которые въ пользу онаго сдѣланы. Очевиднымъ доказательствомъ тому служатъ и вышедшая ушлая денегъ, которая продолжается болѣе трехъ недѣль послѣ назначеннаго окончательнаго срока, т. е. отъ 15-го августа. О высылкѣ изъ Тавриза остальныхъ денегъ я не имѣю никакихъ свидѣній, не смотря на ежедневныя отношенія мои къ Амбургеру.

**617.** *Предисловіе гр. Паскевича ген.-м. Панкратьеву, отъ 20-го сентября 1828 года, № 706. Нахичевань.—Секретно.*

Полк. Лазаревъ, занимавшійся переселеніемъ изъ Азербейджана въ наши области христіанъ, приписываетъ успѣхи сдѣланнаго переселенія преимущественно одной своей распорядительности и тому уваженію Аринской націи къ фамиліи его, которое иiams сіе читать къ его предкамъ.

Желая имѣть свидѣніе, дѣйствительно-ли такое изъясненіе Лазарева имѣеть признаки достоверности, и прошу васъ, сколько вамъ о томъ извѣстно, увѣдомить меня, при чемъ не оставьте присоветовать, въ какой мѣрѣ какъ сами вы вѣдоуствовали по переселенію означенныхъ христіанъ, такъ и другія лица, которымъ вы давали по сему предмету порученія. Сверхъ того сообщите, если доходить до вашего свидѣнія духи, не имѣли-ли переселенцы причины быть недовольными распоряженіями Лазарева и въ чемъ именно.

**618.** *Записка о переселеніи Армянъ изъ Персіи въ наши области \*).*

В. с. угодно было узнать достовернѣе чрезъ меня о способахъ, которые были приняты къ пересе-

\*) Въ дальнѣе имѣть свидѣній, кому принадлежатъ эти записки; но судя по тому, что упоминаемый въ ней переводчикъ Дальнѣе былъ переводчикомъ у Губовскаго, можно съ некоторою вѣроятностью заключить, что и записки принадлежатъ Губовскому.

Sənəd 5.

Müəllifi A.Qriboyedov olduğu güman edilən "Ermənilərin İrandan bizim vilayətlərə köçürülməsi haqqında qeydlər"

Mənbə: АКАК, т.VII, Тифлис, 1878, д.618, с.642-644.

лению Армянъ изъ Азербейджана, и о нынѣшнемъ ихъ водвореніи въ нашихъ областяхъ.

Вотъ истина по сему предмету, какъ она мнѣ извѣстна: полк. Л. . . \*) почиталъ себя главнымъ побудителемъ этой эмиграціи, о чемъ, какъ вамъ извѣстно, онъ изъяснился довольно гласно, но несомнѣтельно, потому что Армяне никакого понятія не имѣли о немъ, будучи единственно движимы добровольностью къ Россіи и желаніемъ быть подъ ея законами. Трактатъ давалъ имъ на сіе полное право. Двѣтельными орудіями при переселеніи были: кн. Аргутинскій, Гамазовъ, а другіе подчиненные офицеры дѣйствовали уже подъ ихъ вліяніемъ. Полк. Л. . . . . помышлялъ только о сочиненіи прокламацій, довольно неумѣстныхъ, между прочимъ, о формированіи регулярнаго Армянскаго ополченія, полагая даже включить въ кругъ своихъ замысловъ, хотя благонамѣренно, но необходимо, и самый Карабагъ и прочія области, имѣющія свое начальство и гдѣ особенной власти отъ давно учрежденныхъ не могло быть допущено. Кн. Аргутинскій представлялъ ему нѣсколько разъ о его поведеніи, какъ это все хвастливо, вѣтренно и безполезно. Всѣ прочія дѣла полк. Л. . . . . были такого-же рода и не стоить того, чтобы о нихъ распространяться. Должно только прибавить, что онъ челоувѣкъ пустой, но небезнаравственный, не способенъ утаивать казенныхъ денегъ и дѣлать вредъ умысленно.

При раздачѣ денежнаго пособія выходимъ изъ Урміи произошло много безпорядковъ, но не злоупотребленій: бѣднымъ недодано, богатымъ передано. Это произошло отъ поспѣшности, съ которой сія провинція оставлена была нашимъ войскомъ. Въ торопяхъ дѣйствовали безъ разбора, и потому деньги мало послужили въ помощь, ибо дурно были розданы. Это, впрочемъ, единственный случай, мнѣ извѣстный.

Такъ было при переселеніи; но при помѣщеніи ихъ у насъ на новыхъ мѣстахъ все сдѣлано безмысленно, нерадиво и непростительно. Для завѣдыванія ими учрежденъ комитетъ, который ничего не вѣдалъ и тѣмъ болѣе достоинъ оужденія, что отъ в. с. имѣлъ самое точное и подробное наставленіе, какъ ему въ семъ случаѣ поступать:

1) Армяне болѣею частью поселены на земляхъ помѣщичьихъ мусульманскихъ. Лѣтомъ это еще можно было допустить. Хозяева, мусульмане, болѣею частью находились на кочевьяхъ и мало имѣли случаевъ сообщаться съ иновѣрными пришельцами.

2) Не заготовлено ни лѣса и не отвѣдено нинхъ

\*) Давровъ.

мѣстъ для прочнаго водворенія переселенцевъ. Все сіе въ свое время было упущено. Поправить ошибку на нынѣшній годъ поздно. Переселенцы находятся сами въ тѣснотѣ и тѣснятъ мусульманъ, которые всѣ рошцуть и основательно. В. с. извѣстно, что вообще всѣхъ аѣвнннхъ жителей въ сложности должно почитать переселенцами, ибо всѣ они были выселены сардаремъ въ военное время и находятся въ самомъ скудномъ положеніи.

3) Денежное казенное пособие роздано безъ всякаго толку: разданы по рублю, по два, какъ нищимъ, безъ вѣрныхъ свидѣній, сколько нуждающихся и кому что нужно. 25 р. выданы одновременно, адесятеро важнѣе той-же суммы, отпущенной дробно, въ разныя времена. Не принято никакой общей мѣры, какъ напримеръ: погннки хлѣба для содержанія цѣлаго общества, также для посяна на будущій годъ и пр.

Указавъ в. с. на жалкіе акты комитета переселенія, я долженъ также по справедливости замѣтить, что сели-бы въ немъ засѣдали и люди со способностями, которыхъ вовсе тамъ не было, то и они нашлись-бы въ болѣеомъ затрудненіи. Въ Областномъ Правленіи нѣтъ еще вовсе даже поверхоной описи земель и селеній за-Аракскихъ; еще неавѣстно число жителей и въ округахъ по сию сторону Аракса. Объ имѣніяхъ и говорить нечего: никто не знаетъ, кому что принадлежить. Такимъ образомъ, комитету негдѣ было знать надлежащихъ свидѣній, которыми долженъ былъ пользоваться. Здѣшній областной начальникъ отвѣчаетъ, что онъ хотѣлъ болѣеое число новоприбывшихъ Армянъ переселить за Араксъ, но они просили у в. с. позволенія остаться на тѣхъ мѣстахъ, куда ихъ на первый разъ временно пристроили, на что и получили ваше согласіе. Подполк. кн. Аргутинскій не отказывается однако-же въ возможности принести сію мѣру въ исполненіе. Чиновникъ этотъ заслуживаетъ по своей непорядочности и честности полное довѣріе начальства.

30 т. р. с. и 2 т. черв., вновь назначенные въ пособие переселенцамъ, будутъ уже употреблены гораздо разборчивѣе. Если-бы в. с. рѣшились еще два раза столько въ наискорѣйшемъ времени отпустить на тотъ-же предметъ, то совершенно бы упрочили благосостояніе означенныхъ выходцевъ. Позвольте только принять въ соображеніе число требующихъ помощи, которые всѣ со временемъ будутъ платить подать казнѣ; сравните съ среднею оцѣнкою въ Россіи такого-же количества душъ, и вся сумма, в. с. на сіе выданная, не только кажется вамъ утѣренною, но



даже ничтожною въ сравненіи съ пользою, которую она принести должна. Не знаю, представлялось-ли в. с. сіе дѣло съ той именно точки зрѣнія и будетъ-ли она вами одобрена.

Еще одинъ важный источникъ пособія и казны ничего не стоящій представляетъ сардарскій скотъ, котораго нынѣ открыто до 30-ти т. штукъ, розданный въ свое время сардаремъ жителямъ на содержаніе, которое имъ вмѣнялось въ податъ. Онъ отъ него въ свою очередь, какъ хозяинъ, получалъ масло, шерсть и самый приплодъ и пр. О существованіи сего скота я отъ многихъ наслышанъ и рѣшительно удостоиврился отъ членовъ Областнаго Правленія Петрикова и Медвояса. Продолжать казны сіе сардарское хозяйство неудобно и въ нашей администраціи просто невозможно; раздѣль-же создателямъ на порціи, значить израсходовать безвозвратно; но задача сего скота переселенцамъ чувствительно пополнить и испривить ихъ хозяйство.

Сколько и ни стараясь узнать стороною, и изменю чрезъ моего переводчика Дадашева, для сего чрезвычайнаго способнаго, котораго заставляла спрашивать по деревнямъ, гдѣ пробыжалъ, въ Эмиданнѣ и здѣсь, не происходилъ-ли какія злоупотребленія при раздѣлѣ денегъ, но никто на это не жалуется, и сего точно не было.

У областнаго начальника переводчикъ Мирза-Татустъ навѣстный мошенникъ, но онъ по сему дѣлу не имѣлъ никакихъ порученій; равнозѣрно и брать его, начальникъ Сурмалинскаго магаза, такой-же общепризнанный негодий, о которомъ я теперь упоминаю къ слову, но при переселеніи онъ тоже ни во что не вмѣшанъ.

Много должно ожидать отъ стараній тѣхъ, которые нынѣ завѣдываютъ водвореніемъ пришельцевъ, особенно отъ кн. Аргутинскаго; онъ уже вѣрно не впадетъ въ ошибки своего предшественника, маіора Владимірова.

Также мы съ нимъ не мало разсуждали о внушеніяхъ, которыя должно дѣлать мусульманамъ, чтобы помирить ихъ съ нынѣшнимъ ихъ отягощеніемъ, которое не будетъ долговременно, и искоренить изъ нихъ опасеніе на счетъ того, что Армяне завладѣютъ навсегда землями, куда ихъ на первый разъ пустили. Въ томъ-же смыслѣ говорено мною и полиціймейстеру, членамъ Правленія и ханамъ, которые у меня здѣсь были.

В. с. сдѣлалъ-бы истинное благодѣаніе, если-бы предискази Тивельскаго Казенной Экспедиціи, чтобы она отрядила сюда нѣсколькихъ чиновниковъ. Здѣсь

просто не кому дѣла дѣлать, даже писарей нѣтъ, переводчиковъ также. Я думаю, что можно было-бы выбрать для сего нѣсколькихъ учениковъ изъ Армянской школы въ Тивельсѣ.

Обращаясь опять къ переселенцамъ, я нахожу, что они гораздо полезнѣе нашихъ Грузинскихъ Армянъ, вообще торгашей, не приносящихъ никакой пользы казнѣ; а перешедшіе изъ Персіи бѣднѣею частью — ремесленники и хлѣбпашцы.

**619.** Отношеніе в. с. Грибодова къ гр. Пасковичу, отъ 23-го сентября 1828 года, № 52. — Эривань.

Имѣю честь увѣдомить в. с., что по прибытіи моемъ въ Эривань, я нашелъ Мирза-Джафара, на возвратномъ пути основаннаго здѣсь свое мѣсто-пробываніе. Опираясь на фирманъ, которые онъ имѣеть отъ своего двора, и на словесное позволеніе в. с., онъ требовалъ отъ мѣстнаго начальства билеты и свободный пропускъ всѣмъ тѣмъ изъ нашихъ подданныхъ, которые по силѣ триката пожелаютъ переселиться въ Персію. Сущность трактата не могла быть вполне извѣстна здѣшнимъ чиновникамъ, предпочтительно занятымъ внутреннимъ управленіемъ, самого областнаго начальника здѣсь не было, и потому сначала доуцѣнъ былъ Персидскій посланный къ свободному здѣсь проживанію и къ исполненію объявленныхъ имъ порученій, тѣмъ болѣе, что отъ Тивельскаго военнаго губернатора получена бумага, гдѣ говорится о немъ, какъ о посланникѣ, котораго должно принимать и содержать соответственно его званію. Но вскорѣ вредныя послѣдствія его внушеній и принятаго имъ на себя офціального характера побудителя и покровителя переселенія содѣлались явными. Нѣкоторые недовольные новымъ порядкомъ, вводимымъ нашимъ правительствомъ, объявили желаніе уйти навсегда отсюда. На ту пору я прибылъ и, свѣдѣвъ, что происходило, послалъ за Мирза-Джафаромъ и выговаривалъ ему неумѣстность его поведенія. Изъ словъ-же его я усмотрѣлъ, что онъ искренно вѣрилъ въ правильность своихъ поступковъ, выказалъ мнѣ свои фирманъ; а позволеніе в. с. пріимлъ Персидскимъ подданнымъ, имѣющимъ въ Эривани собственность, продавать и обмѣнивать оную, онъ понялъ прератно, также какъ и Персидское министерство и консулъ нашъ въ Тавризѣ, воображая, что сіе также даетъ новымъ нашимъ подданнымъ право переселиться съ своею собственностью и семействами въ Персію, ежели они того пожелаютъ. Я не распространился съ нимъ въ толкованіи



# 10

İrəvan xanlığı ərazisindəki azərbaycanlılara məxsus yer adlarının kütləvi sürətdə dəyişdirilməsi.

Müasir vandalizm:  
tarixi adlara qarşı soyqırım

## MÜASİR VANDALİZM: TARİXİ ADLARA QARŞI SOYQIRIM

Bu gün erməni millətçiləri beynəlxalq ictimaiyyətin gözləri qarşısında Cənubi Qafqazın tarixi keçmişini saxtalaşdırmaqda davam edirlər.

Türkmənçay (1828) və Ədirnə (1829) müqavilələrinin şərtlərinə əsasən İrandan və Türkiyədən işğal olunmuş Azərbaycan dövlətinin — İrəvan xanlığının ərazisinə köçürülən ermənilər, çox keçmədən, Rusiya müstəmləkəçilərinin köməyi ilə aborigen əhaliyə — azərbaycanlılara qarşı soyqırımı və deportasiyalara başladılar. Qırğınlardan canını qurtaran yerli əhali kütləvi surətdə Şərqi Azərbaycana, İrana, Türkiyəyə və dünyanın başqa ölkələrinə köçüb getdi. 1988-ci ildə azərbaycanlıların keçmiş İrəvan xanlığı ərazisindən — Ermənistandan deportasiyası başa çatdırıldı. Müasir erməni vandalları keçmiş İrəvan xanlığının ərazisindəki azərbaycanlılara məxsus minillərlə tarixi olan yer adlarına — toponimlərə qarşı da soyqırım həyata keçirirlər. Azərbaycan toponimləri “erməniləşdirilir”. Bir sözlə, ermənilər özlərinə saxta “tarix” yaradırlar.

...Elmə yaxşı məlumdur ki, ermənilər Cənubi Qafqazın aborigen əhalisi deyillər. Tarixi həqiqət bundan ibarətdir ki, onlar Cənubi Qafqaza gəlmə — köçürülüb gətirilmə etnosdur. Bunu ilk mənbələrə əsaslanan tədqiqatlar çoxdan sübut etmişdir. Ermənilərin əcdadları hesab olunan tayfalar təqribən e.ə. I minilliyin ortalarında Fərat çayının yuxarılarında peyda olmuşlar. Onlar bura Balkan yarımadasından köçüb gəlmişlər.

Azərbaycan xalqının ulu babaları hələ ermənilərin Asiyada peyda olmasından çox-çox əvvəllər Cənubi Qafqaz da daxil olmaqla, böyük bir regionda yüksək mədəniyyət formalaşdırmış, Arazdan cənubda

Manna və Atropatena, şimalda isə qüdrətli Albaniya dövlətini yaratmışlar.

Azərbaycan Albaniya dövləti Araz çayından şimaldakı bütün Azərbaycan torpaqlarını, o cümlədən tarixi Qarabağ da daxil olmaqla Araz və Kür çayları arasındakı ərazini əhatə edirdi. Albaniya dövlətinin süqutundan sonra Araz çayından şimaldakı Azərbaycan torpaqları bütün tarixi dövrlərdə ya Azərbaycan dövlətlərinin, ya da müxtəlif türk-müsəlman imperiyalarının tərkibinə daxil olmuşdur. Belə ki, 1918-ci ilədək Cənubi Qafqaz ərazisində heç bir erməni dövləti olmamışdır. Tarixi realıq və ilk mənbələrin təsdiq etdiyi həqiqət belədir!

Bu gün Cənubi Qafqazda başlıca gərginlik ocağı olan erməni dövləti yaradılması ideyasının əsası lap yaxın dövrdə — XIX əsrin əvvəllərində Rusiya imperiyasının regionu ələ keçirmək məqsədilə İran və Türkiyəyə qarşı apardığı işğalçılıq müharibələri dövründə qoyulmuşdur. Həmin dövrdə Rusiya özünə Cənubi Qafqazda etibarlı dayaq yaratmaq üçün xristian amilindən istifadə etdi. Bu məqsədlə yenidən işğal olunmuş Şimali Azərbaycan torpaqlarına, əsasən də keçmiş Azərbaycan dövlətlərinin — İrəvan, Naxçıvan və Qarabağ xanlıqlarının ərazisinə İrandan və Türkiyədən kütləvi surətdə ermənilər köçürüldü. Erməni köçkünlərini yerli türk-müsəlman əhali üzərinə qaldırmaq məqsədilə imperator I Nikolay azərbaycanlıların ümumxalq bayramı olan Novruz bayramı günlərindən birində — 1828-ci il martın 21-də Azərbaycan torpaqları olan İrəvan və Naxçıvan xanlıqlarının ərazisində "Erməni vilayəti" adlanan bir vilayətin yaradılması barədə fərman imzaladı. Yeni yaradılmış "Erməni vilayəti"nin ərazisinə daxil edilən 1111 kənddən yalnız 62-də ermənilər yaşayırdı. Onlar da 1828-ci ilədək buraya köçürülmüş ermənilər idi. Yeri gəlmişkən, göstərilən 62 kəndin ancaq 14-nün adı erməni mənşəli idi.

"Erməni vilayəti"nin yaradılmasından sonra əzəli Azərbaycan torpaqlarının bura çar Rusiyası tərəfindən köçürülüb gətirilmiş ermənilər tərəfindən etnik təmizlənməsi dövrü başlandı. Azərbaycan xalqını öz ata-baba torpaqlarından məhrum etmək məqsədilə ona qarşı say-sız-hesabsız deportasiyalar və soyqırımlar həyata keçirildi. Nəticədə Azərbaycan torpaqlarının kütləvi surətdə ermənilərlə məskunlaşdırılması prosesi həyata keçirildi. Rus tədqiqatçısı N.Şavrov 1911-ci ildə yazırdı: "Hazırda Cənubi Qafqazda yaşayan 1 milyon 300 min erməninin 1 milyondan çoxu yerli əhali deyil və buraya bizim tərəfimizdən köçürülmüşdür".

1918-ci il mayın 29-da Azərbaycan Xalq Cümhuriyyəti Cənubi Qafqazda sülh və əmin-amanlıq yaradılması xatirinə qədim Azərbaycan şəhəri İrəvanı ətrafındakı torpaqlarla birlikdə ermənilərə güzəştə getdi. Beləliklə, Cənubi Qafqazda tarixdə ilk dəfə olaraq Azərbaycan torpaqları hesabına erməni dövləti yaradıldı. Bu vaxtdan etibarən Rusiyanın hərtərəfli köməyi ilə ermənilər tərəfindən Qərbi Azərbaycan torpaqlarının azərbaycanlılardan təmizlənməsi prosesi daha da sürətləndi, ermənilərin köç saldığı ərazilər Azərbaycan torpaqları hesabına şərqə doğru daha da genişləndirildi. Bolşevik Rusiyasının hakimiyyəti dövründə bu proses daha da intensivləşdi. 1988-ci ildə azərbaycanlıların öz ata-baba yurdları olan Qərbi Azərbaycan (indiki Ermənistan Respublikasının ərazisi) torpaqlarından deportasiyası başa çatdırıldı. Yaxın keçmişdə əhalisinin mütləq əksəriyyəti azərbaycanlılar olan bu torpaqlarda — indiki Ermənistan Respublikasının ərazisində artıq bir nəfər də olsun azərbaycanlı qalmamışdır.

Azərbaycanlılara qarşı 1905-1906, 1918-1920, 1948-1953, 1988-ci illərdə çoxsaylı soyqırımlar və deportasiyalar həyata keçirmiş erməni millətçiləri, eyni zamanda, minlərlə tarixi abidələri, nadir maddi və mənəvi mədəniyyət əsərlərini, məscidləri, minarələri, qəbiristanlıqları yerlə yeksan etmiş, tarixi adlara qarşı da soyqırım törətmişlər. Ermə-

ni millətçilərinin indiki Ermənistan (tarixi Qərbi Azərbaycan) ərazisində azərbaycanlılara məxsus mənəvi sərvətlərə qarşı davamlı olaraq həyata keçirdikləri soyqırım nəticəsində on minlərlə tarixi adlar dəyişdirilərək erməniləşdirilmişdir.

İlk mənbələr, o cümlədən arxiv sənədləri sübut edir ki, indiki Ermənistanda azərbaycanlılara məxsus yaşayış məntəqələrinin adlarının və digər toponimlərin dəyişdirilməsi prosesinə ilk dəfə 1919-cu ildə — Azərbaycan ərazisində erməni dövləti yaradıldıqdan (1918) dərhal sonra Ermənistan Respublikası hökumətinin qərarı ilə başlanmışdır. Ermənistanda sovet hakimiyyəti qurulduqdan sonra 1935-ci ilədək orada 190-dan artıq azərbaycanlı yaşayış məntəqəsinin adı dəyişdirilmişdir. Sonrakı dövrlərdə azərbaycanlılara məxsus tarixi adların dəyişdirilməsi prosesi daha da sürətləndirilərək kütləvi miqyas almış və 1991-ci ildə Ermənistan Respublikası yaradıldıqdan sonra əsasən başa çatdırılmışdır.

Tanınmış tədqiqatçı alim Nazim Mustafanın əməyinin nəticəsi olan aşağıdakı cədvəllər müasir erməni vandalizminin insanlığa zidd mahiyyətini aydın göstərir. Bu cədvəllərin başlıca məziyyəti bundan ibarətdir ki, əsər məhz erməni mənbələrinə əsasən tərtib edilmişdir. Qoy ikili standartlar mövqeyindən çıxış edərək erməni vandallarını müdafiə edən bəzi Qərb siyasətçiləri havadarlıq etdikləri erməni millətçilərinin tarixi necə saxtalaşdırmaları ilə daha yaxından tanış olsunlar. Bəlkə bundan sonra onlar üzlərini həqiqətə doğru çevirərək özlərinə qondarma tarix yarananları əsl adı ilə çağıracaq, YUNESKO-nun mədəni dəyərlərin qorunması haqqında 1954, 1970 və 1972-ci il tarixli konvensiyalarına hörmətlə yanaşacaqlar.

**Yaqub Mahmudov,**  
**əməkdar elm xadimi, AMEA-nın müxbir üzvü,**  
**tarix elmləri doktoru, professor**

## Soyqırım məruz qalan Azərbaycan toponimləri

Çar Rusiyası dövründə buraxılan xəritələrdə və statistik məlumatlarda yaşayış məntəqələrinin türkmənşəli adları olduğu kimi saxlanılırdı. Sovet hakimiyyəti dövründə isə Ermənistanda rəsmi “addəyişmə əməliyyatları” 1935, 1938, 1939, 1940, 1946, 1947, 1948, 1949, 1950, 1957, 1962, 1968, 1969, 1977, 1978, 1980-ci illərdə Ermənistan SSR Ali Sovetinin fərmanları əsasında həyata keçirilmişdir. 1988-ci ilin avqust ayınadək indiki Ermənistan ərazisində 521 türkmənşəli yaşayış məskəninin adı dəyişdirilmişdir.

Ermənistanda dəyişdirilmiş yaşayış məntəqələrinin təqdim olunan siyahısını "Ermənistan SSR-in inzibati-ərazi bölgüsü" kitabının 1976 və 1988-ci il nəşrləri, habelə Ermənistan SSR Ali Sovetinin 9 aprel 1991-ci il tarixli fərmanı və 2000-ci ildə İrəvanda çap edilən Ermənistan Respublikasının xəritəsi əsasında hazırlamışıq.

Addəyişmə əməliyyatı əsasən aşağıdakı qaydada həyata keçirilmişdir.

1. İlk növbədə azərbaycanlıların soykökü, onun tarixi keçmişi ilə bağlı yaşayış yerlərinin adlarının dəyişdirilməsinə xüsusi diqqət yetirilmişdir. Məsələn, Aşağı Türkmənli — Lusaquyuğ (Eçmiədzin), Qorçulu — Mrqaşad (Hoktemberyan), Sərdarabad — Hoktember (Hoktemberyan), Bayandur — Vağadur (Gorus), Şirvancıq — Lernakert (Artik).

2. Bir çox yaşayış məskənlərinin adları ermənicəyə hərfi tərcümə edilmişdir. Məsələn, Armudlu — Tandzut (Hoktemberyan), Daşqala — Karaberd (Ani), Dərəkənd — Dzoraquyuğ (Quqark), Dərəçiçək - Tsaxkadzor (Razdan), Göl — Liçk (Martuni), Güllübulaq — Vardaxpuyr (Qukasyan).

3. Bəzi yaşayış məskəninin adı "beynəlmiləçilik" pərdəsi altında dəyişdirilmişdir. Məsələn, Qaraqışlaq — Dostluq (Masis), Sultanabad - Şurabad (Amasiya), Cücəkənd — Qızılşəfəq (Kalinino), Aşağı Necili — Sayat-Nova (Masis), Çanaxçı — Sovetakert (Ararat). Bu proses bəzi erməni yaşayış məskənlərinin adlarının müasirləşdirilməsi prosesi ilə yanaşı aparılmışdır.

4. Yaşayış məskənlərinin adlarının bir qismi isə cüzi dəyişiklə, ona oxşar, lakin ermənicələşdirilmiş adla əvəz edilmişdir. Məsələn, Də-



rabbas — Darbas (Sisian), Dəlilər — Dalar (Artaşat), Ələyəz — Araqats (Talm), Ərəvus — Arevis (Sisyan), Gabud — Kapuyt (Əzizbəyov), Çırpılı — Crapi (Ani).

5. "Ermənistan SSR-in inzibati ərazi bölgüsü"nin qeyd etdiyimiz nəşrlərində adının önündə "yuxarı", "aşağı", "böyük", "kiçik" sözləri gələn türkmənşəli yaşayış məntəqələrinin adlarında bu sözlərin ermənicə — yəni müvafiq olaraq "verin", "nerkin", "mets", "pokr" şəklində yazılması həmin adların erməni dilində olması görüntüsü yaratmağa xidmət etmişdir. Bununla elə təəssürat yaratmağa çalışmışlar ki, guya dəyişdirilən adlar erməni mənşəlidir. Məsələn, Verin Zağalı — Axpradzor (Vardenis), Nerkin Zeyvə — Hartaşen (Eçmiədzin), Mets Kəpənəkçi — Musaelyan (Axuryan), Pokr Şiştəpə — Pokr Sepasar (Qukasyan). Biz isə oxuculara təqdim olunan cədvəllərdə həmin adları ermənilərin təqdim etdikləri kimi deyil, əslində olduğu kimi vermişik.

6. 1935-ci ilə qədər Ermənistanda türkmənşəli yaşayış məskənlərinin adları Ali Sovetin fərmanları olmadan dəyişdirilmişdir. Məsələn, Bəbirli — Bartsraşen (Ani), Dəymədağlı — Şrvenants (Qafan), Tovuzqala — Berd (Şəmsəddil), Şirabad — Parakar (Eçmiədzin).

Onu da qeyd etmək lazımdır ki, hər dəfə Ali Sovetin fərmanı ilə yaşayış məskənlərinin adları dəyişdirilməklə yanaşı, kəndləri birləşdirmək adı altında yüzlərlə Azərbaycan kəndinin adı Ermənistanın yaşayış məntəqələrinin siyahısından silinmişdir. Məsələn, Ermənistan SSR Ali Sovetinin 5 fevral 1978-ci il fərmanı ilə Aşağı Kilsə (Quqark), Ağtala (Kamo), Rəhimabad (Masis), Qamışlı (Vardenis) kəndlərinin adları siyahıdan çıxarılmışdır. 1918-1987-ci illərdə indiki Ermənistan ərazisində 254 azərbaycanlı yaşayış məntəqəsi müxtəlif yollarla (əhalisi soyqırırma məruz qoyulmaqla, deportasiya edilməklə və s.) yaşayış məntəqələri siyahısından silinmişdir.

Azərbaycanlıların 1948-53-cü illər deportasiyasından sonra 60-dan artıq yaşayış məntəqəsinin adları dəyişdirilmişdir. Təkcə 1978-ci ildə 23 rayonda 60 türkmənşəli toponim dəyişdirilmişdir. Ermənistan SSR Ali Sovetinin 1991-ci il 9 aprel tarixli fərmanı ilə isə azərbaycanlılara məxsus 90 məntəqənin adı dəyişdirilmişdir. Ümumiyyətlə, son dövrdək 667 toponim dəyişdirilmişdir.

**Ermənistan SSR Ali Soveti Rəyasət Heyətinin fərmanlarına  
əsasən Ermənistan ərazisində adları dəyişdirilmiş  
azərbaycanlılara məxsus yer adları\***

<i>Nö</i>	<i>Azərbaycanlılara məxsus olan əvvəlki adı</i>	<i>Dəyişdirilmiş adı</i>	<i>Yerləşdiyi rayon</i>	<i>Fərmanın verildiyi tarix</i>
1	2	3	4	5
1.	Acıbac	Acabac	Qafan	09.04.1991
2.	Adamxan	Vardadzor	Martuni	03.07.1968
3.	Adıyaman	Qarnhovit	Talın	12.11.1946
4.	Ağdərəsi	Katnaxpyur	Abovyan	04.04.1946
5.	Ağbaba nahiyəsi	Amasiya rayonu		09.09.1930
6.	Ağbulaq	Luysaxpyur	Spitak	26.04.1946
7.	Ağbulaq	Ağperek	Krasnoselo	09.04.1991
8.	Ağbulaq	Ağbullak	Gorus	09.04.1991
9.	Ağcaarx	Arevik	Hoktemberyan (Armavir)	04.04.1946
10.	Ağcaqala	Tsaxkalanc	Eçmiədzin	25.01.1978
11.	Ağcaqışlaq	1.Getaşen 2.Qetazat	Artaşat	21.06.1948 25.05.1967
12.	Ağcaqışlaq	Getapya	Masis	25.01.1978
13.	Ağhəmzəli	Marmaraşen	Masis	25.05.1967
14.	Ağın rayonu**	Ani rayonu		12.10.1961
15.	Ağkənd	Ağncadzor	Yeğeqnadzor	03.07.1968
16.	Ağkənd	Aşotavan	Sisyan	17.04.1948

\*Siyahı 1976-cı və 1988-ci illərdə Ermənistan SSR Ali Sovetinin İrəvanda rus və erməni dillərində dərc etdiyi "Ermənistan SSR-in inzbatı-ərazi bölgüsü" kitabları, habelə 2000-ci ildə İrəvanda erməni dilində çap edilən "Ermənistan Respublikasının xəritəsi" əsasında tərtib edilmişdir.

\*\**Ağın* – qədim türk dilində "ağ, uca, hündür", "böyük" sözü ilə "daxma, koma, mağara" mənasında işlənən "hin", "in" sözünün birləşməsindən əmələ gəlmişdir [bax: Bayramov İ. Qərbi Azərbaycanın türk mənşəli toponimləri. Bakı, 2002, s. 34].

**İRƏVAN XANLIĞI**  
RUSIYA İŞGALI VƏ ERMƏNİLƏRİN ŞİMALI AZƏRBAYCAN  
TORPAQLARINA KÖÇÜRÜLMƏSİ

1	2	3	4	5
17.	Ağkilsə	Azat	Vardenis	03.01.1935
18.	Ağkilsə	Kraşen	Axuryan	07.12.1945
19.	Ağkilsə	Cermakavan	İcevan	19.04.1991
20.	Ağqala	Berdunk	Kamo (Qavar)	09.04.1991
21.	Ağudi*	Aqitu	Sisyan	09.04.1991
22.	Ağzibir	Lçap	Kamo (Qavar)	07.12.1945
23.	Ahaqçı (Ağakiçik)	Zovasar	Talın	25.01.1978
24.	Axta rayonu	Razdan rayonu		30.06.1959
25.	Axtaxana	1.Xlatağ 2.Dzorastan	Qafan	- 01.06.1940
26.	Axula	Berkarat	Araqats	25.01.1978
27.	Axund Bozavand	1.Bzovan 2.Berdik	Artaşat	- 25.01.1978
28.	Alaçıqqaya	Alaçux	Dilican	-
29.	Alagöz	Araqats	Talın	31.07.1950
30.	Alakilsə	1.Baytar 2.Hovtun	Amasiya	- 09.04.1991
31.	Allahverdi rayonu	Tumanyan rayonu	Tumanyan	19.09.1969
32.	Almalı	Xndzorut	Əzizbəyov (Vayk)	12.11.1946
33.	Aralıx	Yerazqavors	Axuryan	07.12.1945
34.	Aralıx	Qriboyedov	Eçmiədzin	25.05.1978
35.	Aralıx Kolanı	Verin Kolanı		-
36.	Arazdəyən	Yerasx	Ararat	03.07.1968
37.	Arıxvəli	Lernut	Axuryan	21.10.1967

\**Ağudi* – qədim türk dilində "uca, hündür, böyük" mənasında işlənən "ağ" sözü ilə uti/udi türkdil-  
li tayfannın adının birləşməsindən əmələ gəlmişdir [bax: Bayramov İ. Göstərilən əsəri, s. 43].

**İRƏVAN XANLIĞI**  
RUSIYA İŞĞALI VƏ ERMƏNİLƏRİN ŞİMALI AZƏRBAYCAN  
TORPAQLARINA KÖÇÜRÜLMƏSİ

1	2	3	4	5
38.	Armodlu	Tufaşen	Artik	31.05.1946
39.	Armodlu	Tanzut	Hoktemberyan (Armavir)	04.04.1946
40.	Arpa	Areni	Yeğeqnadzor	10.09.1946
41.	Arpaçay st.	Axuryan st.	Axuryan	31.07.1950
42.	Arpavar	1.Lusakert 2.Nşavan	Artaşat	20.08.1945 21.10.1967
43.	Artiz*	Gexart	Abovyan	04.04.1946
44.	Astazur	Şvanidzor	Meğri	22.04.1935
45.	Astazur st.	Şvanidzor st.	Meğri	19.09.1950
46.	Aşağı Adıyaman	Nerkin Getaşen	Martuni	07.12.1945
47.	Aşağı Ağbaş	Arevşat	Artaşat	20.08.1945
48.	Aşağı Ağcaqala	Nerkin Bazmaberd	Talın	12.11.1946
49.	Aşağı Ağdan	1.Morut 2.Aknaxpyur	İcevan	25.05.1967 11.11.1970
50.	Aşağı Axta	Razdan	Razdan	30.06.1959
51.	Aşağı Alçalı	Artsvanist	Martuni	27.09.1968
52.	Aşağı Aylanlı	Lenuği	Eçmiədzin	04.04.1946
53.	Aşağı Girətağ	Nerkin Qirataq	Qafan	1991-ci ildən sonra
54.	Aşağı Gözəldərə	Vardenis	Martuni	07.12.1945
55.	Aşağı Xatunarxı	Qay	Eçmiədzin	25.01.1978
56.	Aşağı Qanlıca	Vağramaberd	Axuryan	26.04.1946
57.	Aşağı Qarabağlar	1.Çimənkənd 2.Urtsadzor	Ararat	- 25.01.1978
58.	Aşağı Qaraqoymaz	Nerkin Sasunaşen	Talın	12.11.1946

\**Artiz* – qədim türk dilində "ardıc kolu" mənasındadır [bax: Bayramov İ. Göstərilən əsəri, s. 77].

**İRƏVAN XANLIĞI**  
RUSIYA İŞĞALI VƏ ERMƏNİLƏRİN ŞİMALI AZƏRBAYCAN  
TORPAQLARINA KÖÇÜRÜLMƏSİ

1	2	3	4	5
59.	Aşağı Qaranlıq qəsəbəsi	Martuni qəsəbəsi	Martuni	
60.	Aşağı Qaranlıq rayonu	Martuni rayonu	-	09.09.1930
61.	Aşağı Qarxın	Araks	Eçmiədzin	04.04.1946
62.	Aşağı Quylasar (Göyləsər)	Dimitrov	Artaşat	01.12.1949
63.	Aşağı Necili	Sayat Nova	Masis	25.01.1978
64.	Aşağı Pirtikən	Dzoragyuş	Talın	02.03.1940
65.	Aşağı Pürülü	Geğavank	Qafan	09.04.1991
66.	Aşağı Türkmənli	Lysagyuş	Eçmiədzin	03.01.1935
67.	Aşağı Zağalı	Tsovak	Vardenis	12.08.1946
68.	Aşağı Zeyvə	Hartaşen	Eçmiədzin	25.01.1978
69.	Avdalağalı	Vağaşen	Martuni	03.01.1935
70.	Avdallar	Hasavan	Abovyan	04.04.1946
71.	Avdıbəy	1.Saxkaşen 2.Tsaxkaber	Spitak	04.05.1939 21.10.1967
72.	Ayashlı	Ayqestan	Artaşat	-
73.	Ayğurgözü	Aknalıç	Eçmiədzin	25.01.1978
74.	Aynalı	Davtaşen	Talın	19.04.1950
75.	Ayrım	Ptxavan	Noyemberyan	-
76.	Aysəsi	1.Qızılgül 2.Arates	Yeğeqnadzor	10.09.1946 09.04.1991
77.	Babacan	1.Qızılkənd 2.Çanatağ	Vardenis	15.07.1978 09.04.1991
78.	Babakişi	Bujakan	Nairi	-
79.	Babakişi	Ağavnadzor	Razdan	15.07.1948
80.	Bacoğlu	Haykavan	Axuryan	07.12.1945

**İRƏVAN XANLIĞI**  
RUSIYA İŞGALI VƏ ERMƏNİLƏRİN ŞİMALI AZƏRBAYCAN  
TORPAQLARINA KÖÇÜRÜLMƏSİ

1	2	3	4	5
81.	Bağçılıq	Verin Ptxni	Kotayk	09.04.1991
82.	Bahar	Artunk	Vardenis	09.04.1991
83.	Baxçalar (Hacı Bayram)	Baqaran	Hoktemberyan (Armavir)	03.07.1968 03.01.1035
84.	Bala Ayırım	Pokr Ayrum	Tumanyan	1991-ci ildən sonra
85.	Balakənd	Dovex	Noyemberyan	04.01.1938
86.	Balıxlı	Zorakert	Amasiya	09.04.1991
87.	Barana*	Noyemberyan	Noyemberyan	04.01.1938
88.	Basarkeçər	Vardenis	Vardenis	11.06.1969
89.	Basarkeçər rayonu	Basarkeçər rayonu	-	11.06.1969
90.	Baş Abaran	Aparan	Aparan	03.01.1935
91.	Baş Abaran r-nu	Aparan r-nu	-	03.01.1935
92.	Baş Gərni**	Qarni	Abovyan	03.01.1935
93.	Başkənd	Akunk	Abovyan	04.04.1946
94.	Başkənd	Artsvaşen	Karsnoselo (Cambarak)	25.01.1978
95.	Başkənd	Saralanc	Artik	31.05.1946
96.	Başkənd	Vernaşen	Yeğeqnadzor	10.09.1946
97.	Başkənd	Geğarkunik	Kamo (Qavar)	04.04.1946
98.	Başnalı	Bağramyan	Artaşat	01.12.1949
99.	Bayandur	Vağadur	Gorus	07.05.1968
100.	Bazarçıq	Arai	Aparan	15.07.1946
101.	Bazarçay	Qorayk	Sisyan	1991-ci ildən sonra

\**Barana* – qədim türk tayfası baranilərdən qalmadır. "Qoç, qoyun" deməkdir [bax: Bayramov İ. Göstərilən əsəri, s. 121].

\*\**Gərni* – urartu dilində "qala" deməkdir [bax: Bayramov İ. Göstərilən əsəri, s. 418].



**İRƏVAN XANLIĞI**  
RUSIYA İŞĞALI VƏ ERMƏNİLƏRİN ŞİMALI AZƏRBAYCAN  
TORPAQLARINA KÖÇÜRÜLMƏSİ

1	2	3	4	5
102.	Becəyözli	Vostan	Artaşat	20.08.1945
103.	Bəbirli	Bartsaraşen	Ani	03.02.1947
104.	Bədəl (Molla Bədəl)	Yeğeknut	Hoktembryan (Armavir)	04.04.1946
105.	Bəkdaş	Xordzor	Qafan	09.04.1991
106.	Bəryabad	Barepat	Karsnoselo (Cambarak)	09.04.1991
107.	Bəykənd	Mets Parni	Spitak	-
108.	Bəzixana	Dzitankov	Ani	-
109.	Birəli	Lancar	Ararat	03.07.1968
110.	Bitticə	Bartsraşen	Artaşat	20.08.1945
111.	Boğazkəsən	Dzorakap	Ani	03.01.1935
112.	Boğutlu st.	Arteni st.	Talın	31.07.1950
113.	Bozabdall	Bazum	Quqark	25.01.1978
114.	Bozdoğan	Sarakap	Ani	03.01.1935
115.	Bozyoxuş	Musaelyan	Qukasyan (Aşotsk)	12.11.1946
116.	Böyük Kəpənəkçi	Musaelyan	Axuryan	03.01.1935
117.	Böyük Camışlı	Alagyaz	Araqats	04.01.1938
118.	Böyük Arıxvəli	Medz Mantaş	Artik	03.01.1935
119.	Böyük Ayrıml	Medz Ayrum	Tumanyan	1991-ci ildən sonra
120.	Böyük Keyti	Keti	Axuryan	26.04.1946
121.	Böyük Qarakilsə rayonu	1.Kirovakan rayonu 2.Quqark rayonu	-	30.09.1935 1964
122.	Böyük Qarakilsə şəhəri	1.Kirovakan şəhəri 2.Vanadzor	-	03.01.1935 1991
123.	Böyük Qaraqoyunlu	1.Əzizli 2.Norabak	Vardenis	03.01.1935 09.04.1991

**İRƏVAN XANLIĞI**  
RUSIYA İŞGALI VƏ ERMƏNİLƏRİN ŞİMALI AZƏRBAYCAN  
TORPAQLARINA KÖÇÜRÜLMƏSİ

1	2	3	4	5
124.	Böyük Məzrə	Medz Masrik	Vardenis	09.04.1991
125.	Böyük Şəhriyar	Nalbandyan	Hoktemberyan (Armavir)	19.04.1950
126.	Böyük Şiştəpə	Medz Sepasar	Qukasyan (Aşotsk)	12.11.1946
127.	Böyük Şorlu Dəmirçi	1.Şorlu Dəmirçi 2.Daştavan	Masis	- 25.01.1978
128.	Böyük Vedi	Vedi	Ararat	04.04.1946
129.	Buğdaşen	Baqravan	Ani	03.02.1947
130.	Buğdaşen st.	Baqravan st.	Ani	31.07.1950
131.	Bulaqlı	Həbilkənd	Masis	
132.	Bulxeyir	Şenavan	Aparan	19.04.1950
133.	Calaloğlu	Stepanavan	Stepanavan	-
134.	Canəhməd (Sultanəli qışlağı)	1.Günəşli 2.Kutakan	Vardenis	03.07.1969 09.04.1991
135.	Carcarçı	Derek	Araqats	19.04.1957
136.	Cəbəcəli	Crahovit	Masis	27.02.1960
137.	Cəfərabad	Arqavand	Masis	04.04.1946
138.	Cəfərabad	Getaşen	Hoktemberyan (Armavir)	04.04.1946
139.	Cələb	Cradzor	Amasiya	26.04.1946
140.	Cəngi	Vardablur	Araqats	19.04.1950
141.	Cənnətli	1. Zovaşen 2. Lancazat	Artaşat	02.03.1940 21.10.1967
142.	Ciftəli	Zuyqaxpyur	Qukasyan (Aşotsk)	12.11.1946
143.	Cızıxlar	Tsoğamarq	Qukasyan (Aşotsk)	12.11.1946
144.	Cloyxan	Beniamin	Axuryan	07.12.1945
145.	Coğaz*	Berkaber	İcəvan	25.01.1978

\*Coğaz – qədim türk dilində "su" sözünün fonetik forması olan "cu" ("co") sözü ilə "qaz", "xaz", "ğas" qədim türk etnoniminin birləşməsi əsasında əmələ gəlmişdir [bax: Bayramov İ. Göstərilən əsəri, s. 636].

**İRƏVAN XANLIĞI**  
RUSIYA İŞĞALI VƏ ERMƏNİLƏRİN ŞİMALI AZƏRBAYCAN  
TORPAQLARINA KÖÇÜRÜLMƏSİ

1	2	3	4	5
146.	Comardlı	Tanahat	Sisyan	09.04.1991
147.	Cul	Hartavan	Əzizbəyov (Vayk)	19.04.1950
148.	Cücəkənd	1.Qızıl Şəfəq 2.Cunaşoğ	Kalinino	03.01.1935 1991-ci ildən
149.	Çaxırlı	Sovetakert	Vardenis	25.01.1978
150.	Çaxmaq	Kamxut	Amasiya	09.04.1991
151.	Çanaxçı	Sovetaşen	Ararat	10.09.1948
152.	Çarxac*	Kuybişev	Dilican	02.03.1940
153.	Çatıqıran	1. Nor Geği 2. Bazmavan	Nairi	08.07.1957 10.02.1962
154.	Çatıqıran	1. Razdan 2. Geğaşen	Abovyan	03.01.1935 21.10.1967
155.	Çaykənd	Dprabak	Krasnoselo (Cambarak)	09.04.1991
156.	Çaykənd	Getik	Əzizbəyov (Vayk)	09.04.1991
157.	Çəmbərək	1.Krasnoselo 2.Cambarak	Krasnoselo (Cambarak)	1991-ci ildən sonra
158.	Çiçəkbulanq	Geğatap	İcevan	09.04.1991
159.	Çıraxlı	Crarat	Axuryan	07.12.1945
160.	Çırçır**	Varser	Sevan	26.04.1946
161.	Çırpılı	Crapı	Ani	28.08.1974
162.	Çirviz***	Lysahovit	İcevan	25.01.1978
163.	Çivinli	Yeğnacur	Amasiya	09.04.1991
164.	Çiydəməl	Arevaşoq	Spitak	25.01.1978
165.	Çiydəmli	Azatavan	Artaşat	20.08.1.945

\***Çarxac** – toponim qədim türk dilində "yarğan", "uçurum", "sıldırım dərə" mənasında işlənən "çar" sözü ilə "cüt, qoşa" mənasında işlənən "haça" sözlərinin birləşməsindən əmələ gəlmişdir [bax: Bayramov İ. Göstərilən əsəri, s. 636].

\*\***Çırçır** – "sır-sır" sözünün dialekt variantıdır [bax: Bayramov İ. Göstərilən əsəri, s. 618].

\*\*\***Çirviz** – türk dilində "cir" sözü "çətin keçilən kəllüq" və "vays" "ətəyindən çay axan sıldırım" mənasını bildiren sözlərin birləşməsindən ibarətdir [bax: 110, 424].

**İRƏVAN XANLIĞI**  
RUSIYA İŞGALI VƏ ERMƏNİLƏRİN ŞİMALI AZƏRBAYCAN  
TORPAQLARINA KÖÇÜRÜLMƏSİ

1	2	3	4	5
166.	Çobanmaz	Avşen	Araqts	25.01.1978
167.	Çorlu	1.Lernanik 2.Lernagyug	Qukasyan (Aşotsk)	26.04.1946 21.10.1967
168.	Çotur*	Sarameç	Spitak	26.04.1946
169.	Çubuxçu	Vardanaşen	Hoktemberyan (Armavir)	04.04.1946
170.	Çubuxlu	Tsovagyug	Sevan	03.01.1935
171.	Daharli	Qetk	Axuryan	07.12.1945
172.	Damcılı	Mravyan	Abaran	03.01.1935
173.	Danağirməz	1.Hovit 2.Niqavan	Abaran	15.07.1946 21.10.1967
174.	Dərəbas	Darbas	Sisyan	10.09.1946
175.	Darğalı	1.Anastasavan 2.Ayqezard	Artaşat	01.12.1949 30.12.1957
176.	Daşkənd	Hayrk	Vardenis	09.04.1991
177.	Daşqala	Karaberd	Ani	03.02.1947
178.	Daşlı	Daştakar	Ararat	03.07.1968
179.	Daylaxlı	Arin	Əzizbəyov (Vayk)	25.05.1978
180.	Dədəqışlaq	Axundov	Razdan	04.05.1939
181.	Dədəli	Yeğnik	Tahn	12.11.1946
182.	Dəlikdaş	Tsakkar	Martuni	21.06.1948
183.	Dəliqardaş	Saruxan	Kamo (Qavar)	21.06.1948
184.	Dəlləkli	Zovaşen	Abovyan	21.06.1948
185.	Dəllər	Dalar	Artaşat	03.01.1935
186.	Dəmirçilər	Qoçavan	Kalinino (Taşir)	09.04.1991
187.	Dərbənd	Karmrakar	Axuryan	26.04.1946

\*Çotur – qədim türk dilində "uc, kənar" mənasındadır [bax: Bayramov İ. Göstərilən əsəri, s. 622].

**İRƏVAN XANLIĞI**  
RUSIYA İŞGALI VƏ ERMƏNİLƏRİN ŞİMALI AZƏRBAYCAN  
TORPAQLARINA KÖÇÜRÜLMƏSİ

1	2	3	4	5
188.	Dərə	Daranak	Vardenis	09.04.1991
189.	Dərəçiçək	Tsaxkadzor	Razdan	-
190.	Dərəkənd	Dzoragyüğ	Quqark	-
191.	Dərəköy	1.Daraqyuğ 2.Saraqyuğ	Qukasyan (Aşotsk)	- 12.11.1946
192.	Dəvəli	Ararat	Ararat	03.01.1935
193.	Dəymədağlı	Şrvenants	Qafan	-
194.	Dirəklər	Karnut	Axuryan	26.04.1946
195.	Doqquz	Kanaçut	Artaşat	20.08.1945
196.	Donuzyeyən	Zəngilər	Masis	03.01.1935
197.	Dornu (Dortnu)*	Antaraşat	Qafan	20.06.1949
198.	Dostlu	Bareqamavan	Noyemberyan	25.01.1978
199.	Dostluq	Ayanist	Masis	09.04.1991
200.	Dovşanqışlaq	Şirakavan	Ani	19.04.1950
201.	Düzxaraba	Hartaşen	Qukasyan (Aşotsk)	12.11.1946
202.	Düzkənd	Axuryan	Axuryan	07.12.1945
203.	Düzkənd	Baroj	Talın	03.01.1935
204.	Düzkənd	Alvar	Amasiya	09.04.1991
205.	Düzkənd rayonu	Axuryan rayonu	-	31.12.1937
206.	Ellər r-nu	Abovyan r-nu		12.10.1961
207.	Elləroyuğu	1.Ellər 2.Lorasar	Amasiya	- 1991-ci ildən
208.	Erdəpin	Yexegis	Yeğeqnadzor	10.09.1946
209.	Evcilər	Arazap	Hoktembryan (Armavir)	10.04.1947

\*Dornu (Dortnu) – toponim qıpçaq mənşəli *durt* (dort) tayfa adı əsasında yaranmışdır [bax: Bayramov İ. Göstərilən əsəri, s. 285].

**İRƏVAN XANLIĞI**  
RUSIYA İŞGALI VƏ ERMƏNİLƏRİN ŞİMALI AZƏRBAYCAN  
TORPAQLARINA KÖÇÜRÜLMƏSİ

1	2	3	4	5
210.	Eylas	1. İpəkli 2. Masis sovxozu	Masis	- 04.04.1946
211.	Əfəndi	Noraşen	Sevan	04.01.1938
212.	Əfəndi	Noradzor	Spitak	26.04.1946
213.	Əldərə	Alvank	Məğri	1991-ci ildən
214.	Ələyöz	Yeğegis	Yeğeqnadzor	09.04.1991
215.	Ələyöz	Araqats	Talın	31.07.1950
216.	Ələyöz st.	Araqats st.	Talın	31.07.1950
217.	Əlibəyli	Atarbekyan	Eçmiədzin	04.04.1946
218.	Əligöyçək	Kuçak	Aparan	03.01.1935
219.	Əlixan	Getik	Qukasyan	03.01.1935
220.	Əliqırıt	Blaraşen	Artaşat	10.09.1948
221.	Əliqırıt	Astğadzor	Martuni	03.01.1935
222.	Əlili	Salvard	Sisyan	03.01.1935
223.	Əmirxeyir	Kalavan	Krasnoselo (Cambarak)	09.04.1991
224.	Ərəfsə	Arevis	Sisyan	03.07.1968
225.	Ərzəkənd	Arzakan	Razdan	-
226.	Əskipara	Voskepar	Noyemberyan	-
227.	Əyar	Aqarakadzor	Yeğeqnadzor	10.09.1946
228.	Əzizbəyov rayonu	Vayk rayonu	-	09.04.1991
229.	Gabud*	Kapuyt	Əzizbəyov (Vayk)	03.07.1948
230.	Gərd**	Kard	Qafan	09.04.1991

\**Gabud* – "gab" sözü "qayalıqdan keçən yol", "dağlıq keçid" mənasını bildirir [bax: Bayramov İ. Göstərilən əsəri, s. 375].

\*\**Gərd* – fars dilindən dilimizə keçmiş "kərdi", "lək", "əkilməmiş tarla" mənasını bildirir [bax: Bayramov İ. Göstərilən əsəri, s. 416].



**İRƏVAN XANLIĞI**  
RUSIYA İŞGALI VƏ ERMƏNİLƏRİN ŞİMALI AZƏRBAYCAN  
TORPAQLARINA KÖÇÜRÜLMƏSİ

1	2	3	4	5
231.	Gərgər	Puşkino	Stepanavan	14.02.1937
232.	Gərməz	Kamarik	Abovyan	25.01.1978
233.	Gomur	Komk	Əzizbəyov (Vayk)	09.04.1991
234.	Goran	Qoqaran	Spitak	26.04.1946
235.	Goravan	1.Yenikənd 2.Qorovan	Ararat	04.04.1946 03.07.1968
236.	Gödəkbulan	Qaraxpyur	Vardenis	12.08.1946
237.	Gödəklər	Martuni	Krasnoselo (Cambarak)	-
238.	Gödəkli	Mıraqavan	Artaşat	20.08.1945
239.	Göl	Liçk	Martuni	-
240.	Gölkənd	Ayqut	Krasnoselo (Cambarak)	09.04.1991
241.	Göllü	Ardenis	Amasiya	09.04.1991
242.	Göykilsə	Kaputan	Abovyan	03.01.1935
243.	Göykümbət	Geğanist	Masis	01.12.1949
244.	Göyyoxuş	Saralanc	Spitak	26.04.1946
245.	Gözəldərə	Gexadzor	Araqatz	15.07.1946
246.	Gözəldərə	Lcevadzor	Quqark	09.04.1991
247.	Gözəldərə	Gexadir	Artik	31.05.1946
248.	Gözlü	Akunk	Tahın	12.02.1946
249.	Güdgum	Geğanuş	Qafan	29.06.1949
250.	Gül	Nor Arevik	Meğri	-
251.	Güləblı	Dzoraqlux	Aparan	15.07.1946
252.	Güllübulaq	Vardaxpyur	Qukasyan (Aşotsk)	15.07.1946
253.	Güllüca	Vardenis	Aparan	19.04.1950

**İRƏVAN XANLIĞI**  
RUSIYA İŞGALI VƏ ERMƏNİLƏRİN ŞİMALI AZƏRBAYCAN  
TORPAQLARINA KÖÇÜRÜLMƏSİ

1	2	3	4	5
254.	Güllüçə	Dzovk	Abovyan	25.01.1978
255.	Güllüçə	Sarahart	Spitak	19.04.1950
256.	Güllüçə	Tsaxkut	Amasiya	09.04.1991
257.	Gülüdüzü	Vardahovit	Yeğeqnadzor	09.04.1991
258.	Gülüstan	Nor Aznaberd	Əzizbəyov (Vayk)	09.04.1991
259.	Gümrü	1.Aleksandropol 2.Leninakan 3.Kumayri 4.Qyumri	-	1840 27.01.1924 1990 1992
260.	Gümüş	Karenis	Razdan	09.04.1991
261.	Güney	Arevuni	Vardenis	09.04.1991
262.	Gürcüyolu	Torosgyuğ	Qukasyan (Aşotsk)	30.07.1980
263.	Hacı Bayram	Baqaran	Hoktemberyan (Armavir)	03.01.1935
264.	Hacı Xəlil	Tsaxkahovid	Araqats	15.07.1946
265.	Hacı Muğan	Tsovazard	Kamo (Qavar)	25.01.1978
266.	Hacı Nəzər	Kamo	Axuryan	03.01.1935
267.	Hacı Qara	Ayqəşat	Eçmiədzin	03.01.1935
268.	Hacı Qara	1.Makaraşen 2.Lernapat	Quqark	01.03.1946 26.09.1957
269.	Hacılar	Mıraqstan	Eçmiədzin	03.01.1935
270.	Haçadaraq	Xaştarak	İcevan	-
271.	Haçakilsə	1.Paros 2.Nahapetavan	Artik	03.01.1935 30.01.1961
272.	Haçapara	1.Zəhmət 2.Xaçpar	Masis	03.01.1935 09.04.1991
273.	Haçasu	Açacur	İcevan	-
274.	Haxıs*	Dzorap	Əştərək	01.12.1949

\*Haxıs – "çay ağzı, mənsəbi", "keçid" mənasında işlənən "ağıs, axız" sözü əsasında əmələ gəlmişdir [bax: Bayramov İ. Göstərilən əsəri, s. 585].

**İRƏVAN XANLIĞI**  
RUSIYA İŞĞALI VƏ ERMƏNİLƏRİN ŞİMALI AZƏRBAYCAN  
TORPAQLARINA KÖÇÜRÜLMƏSİ

1	2	3	4	5
275.	Haqqıxlı	1.Səməd Vurğun 2.Hovk	İcevan	25.01.1978 09.04.1991
276.	Hallavar	Halavar	Quqark rayonu	1991-ci ildən
277.	Hamamlı	Spitak	Spitak	26.09.1949
278.	Hamamlı st.	Spitak st.	Spitak	31.07.1950
279.	Hamasa	Amasiya	Amasiya	-
280.	Heydər bəy	Sverdlov	Stepanavan	01.04.1940
281.	Həbilkənd (Bulaqlı)	Kalinin	Masis	26.09.1967
282.	Həmzəçimən	Mıraqhovit	Quqark	25.01.1978
283.	Həsəkənd	Şatin	Yeğeqnadzor	03.01.1935
284.	Horadiz*	Oradis	Əzizbəyov (Vayk)	03.07.1968
285.	Hozukənd	1.Quzükənd 2.Qarnariç	Amasiya	- 09.04.1991
286.	Hüseynquluğağalı	1.Nərimanlı 2.Şatavan	Vardenis	- 09.04.1991
287.	Xaçdur	Tsaxkaşat	Tumanyan	03.01.1935
288.	Xaçkənd	Debed	Quqark	03.01.1935
289.	Xalisa	Noyakert	Ararat	09.04.1991
290.	Xancıgəz	Gözüldərə	Quqark	01.06.1940
291.	Xaraba Sarvanlar	Nor Qoxb	Artaşat	-
292.	Xeyribəyli	Yervandaşat	Hoktemberyan (Armavir)	25.05.1967
293.	Xərrətli	Arevabyur	Masis	25.01.1978
294.	Xoşkotan	Voskevaz	Noyemberyan	25.01.1978
295.	İbiş	Yerizak	Amasiya	09.04.1991
296.	İkinci Qarakilsə	Dozaraşen	Qukasyan (Aşotsk)	03.01.1935

\*Əsli *Oradüzür*. "Ora"-qədim türk dillərində "çökəklik" deməkdir [bax: 110, 414].

**İRƏVAN XANLIĞI**  
RUSİYA İŞĞALI VƏ ERMƏNİLƏRİN ŞİMALI AZƏRBAYCAN  
TORPAQLARINA KÖÇÜRÜLMƏSİ

1	2	3	4	5
297.	İlançalan	Ardaşavan	Əştərək	-
298.	İlanlı	1.Çaybasar 2.Aravet	Amasiya	26.04.1946 09.04.1991
299.	İlxıyabı	Ayqabats	Axuryan	26.04.1946
300.	İlməzli	Daşdadem	Kalinino	1991-ci ildən sonra
301.	İmanşahlı	Mxçyan	Artaşat	03.01.1935
302.	İmanşahlı st.	Mxçyan st.	Artaşat	31.09.1950
303.	İmirxan	Saratak	Artik	01.06.1940
304.	İmirli	Ttucur	Aparan	19.04.1950
305.	İnəkdağı	1.Yenikənd 2.Tretuk	Vardenis	25.01.1978 09.04.1991
306.	İnəkli	Andarut	Əştərək	01.12.1949
307.	İpəkli (Eylas)	Masis sovxozu	Masis	04.04.1946
308.	İrəvan	1.Erivan 2.Yerevan	-	1828 1936
309.	İstisu	Cermuk	Əzizbəyov (Vayk)	-
310.	İtqıran	Gülüstan	Əzizbəyov (Vayk)	03.01.1935
311.	İydəli	Pştavan	Hoktemberyan (Armavir)	10.04.1947
312.	İyli Qarakilsə	1.İlli 2.Hoğmik	Amasiya	- 25.01.1978
313.	Kaftarlı	Panik	Artik	-
314.	Karvansaray	İcevan	İcevan	-
315.	Karvansaray	Amretaza	Abaran	25.01.1978
316.	Keçili	Mraqaşat	Hoktemberyan (Armavir)	04.04.1976
317.	Kefli	Kakavasars	Qukasyan (Aşotsk)	25.01.1978
318.	Keşişkənd	Qexarot	Araqats	03.01.1935

**İRƏVAN XANLIĞI**  
RUSIYA İŞĞALI VƏ ERMƏNİLƏRİN ŞİMALI AZƏRBAYCAN  
TORPAQLARINA KÖÇÜRÜLMƏSİ

1	2	3	4	5
319.	Keşişkənd	1.Mikoyan 2.Yeğeqnadzor	-	03.01.1935 06.12.1957
320.	Keşişkənd rayonu	1.Mikoyan 2.Yeğeqnadzor rayonu	-	03.01.1935 06.12.1957
321.	Keşişviran	1.Zovaşen 2.Urçalanc	Ararat	03.01.1935 21.10.1967
322.	Kələkarx	Şenavan	Hoktemberyan (Armavir)	04.04.1946
323.	Kələli	Noraber	Ani	03.02.1947
324.	Kələrə	Qukasavan	Masis	01.12.1949
325.	Kənkən	Hatis	Abovyan	25.01.1978
326.	Kərimarxı	Sovetakan	Hoktemberyan (Armavir)	03.01.1935
327.	Kərimkənd	Tsaxkaşen	Kamo (Qavar)	02.03.1940
328.	Kərkibaş	1.Şəfəq 2.Vanevan	Vardenis	25.05.1967 09.04.1991
329.	Kərpicli	Geğadir	Abovyan	03.01.1935
330.	Kəsəmən	Bahar	Vardenis	25.01.1978
331.	Kəsikbaş	Lernakert	Martuni	07.12.1945
332.	Kəvər*	1.Novo-Bayazet 2.Kamo 3.Qavar	-	1837 13.04.1959 1991
333.	Kəvər mahalı	1.Novo Bayazet mahalı 2.Nor-Bayazet rayonu 3.Kamo rayonu 4.Qavar rayonu	Kamo (Qavar)	1837 30.09.1930 13.04.1959 1991
334.	Kiçik Arıxvəli	Pokr Mantaş	Artik	03.01.1935
335.	Kiçik Bzovan	Azatavan	Hoktemberyan (Armavir)	-
336.	Kiçik Ketı	1.Lernansk 2.Pokraşen	Axuryan	26.04.1946 21.10.1967
337.	Kiçik Kəpənəkçi	Hovit	Axuryan	07.12.1945

\*Kəvər – xəzərlərin bir qolu olan "kəbər" etnonimi əsasında yaranmışdır [bax: Bayramov İ. Göstərilən əsəri, s. 383].

**İRƏVAN XANLIĞI**  
RUSIYA İŞĞALI VƏ ERMƏNİLƏRİN ŞİMALI AZƏRBAYCAN  
TORPAQLARINA KÖÇÜRÜLMƏSİ

1	2	3	4	5
338.	Kiçik Qarakilsə	Azatan	Axuryan	07.12.1945
339.	Kiçik Məzrə	Pokr Masrik	Vardenis	09.04.1991
340.	Kiçik Pərnə	Anuşavan	Artik	07.05.1969
341.	Kiçik Şəhriyar	Nor Hartages	Hoktemberyan (Armavir)	03.07.1968
342.	Kiçik Şiştəpə	Pokr Sepasar	Qukasyan (Aşotsk)	12.12.1946
343.	Kiçik Şorlu Dəmirçi	1.Dəmirçi 2.Darpnik	Masis	03.01.1935 09.04.1991
344.	Kilsəkənd	Sraşen	Qafan	-
345.	Kolagirən	Antaramut	Quqark	10.09.1948
346.	Kolagirən	Tsovinar	Martuni	03.01.1935
347.	Kolagirən st.	Tumanyan st.	Tumanyan	31.07.1950
348.	Korbulaq	1.Tsaxkaşen 2.Sizavet	Qukasyan (Aşotsk)	12.11.1946 21.10.1967
349.	Korbulaq	Şenkani	Abaran	25.01.1978
350.	Kosaməmməd	Batikyan	Kamo (Qavar)	-
351.	Kotanlı	Karmraşen	Əzizbəyov (Vayk)	-
352.	Köçbək	Hedzor	Əzizbəyov (Vayk)	09.04.1991
353.	Körpəli	Arşalyus	Eçmiədzin	03.01.1935
354.	Körü	Dzoraşen	Gorus	19.04.1950
355.	Künən	1.Getaşen 2.Kirants	İcevan	03.01.1935 25.05.1967
356.	Kürdkəndi	Lernadzor	Qafan	-
357.	Küzəcik	Lancağpyur	Kamo (Qavar)	19.04.1950
358.	Qacaran	Kacaran	Qafan	04.07.1951
359.	Qaçaqan	Arevadzor	Tumanyan	25.01.1978



**İRƏVAN XANLIĞI**  
RUSIYA İŞGALI VƏ ERMƏNİLƏRİN ŞİMALI AZƏRBAYCAN  
TORPAQLARINA KÖÇÜRÜLMƏSİ

1	2	3	4	5
360.	Qaçaqan	Lernavan	Spitak	26.04.1946
361.	Qalaça	Berdavan	Noyemberyan	25.01.1978
362.	Qalalı	Noraber	Ani	03.02.1947
363.	Qaltaxçı	Hartaqyuğ	Spitak	26.04.1946
364.	Qamısqut	Yeğeqnut	Quqark	03.01.1935
365.	Qamışlı	Vartanik	Hoktemberyan (Armavir)	25.01.1978
366.	Qamışlı st.	Sovetaşen st.	Hoktemberyan (Armavir)	31.09.1950
367.	Qanlı	Qamışlı	Vardenis	12.08.1946
368.	Qapılı	Qusanagyuğ	Ani	03.02.1947
369.	Qaraboya	Xnkoyan	Spitak	26.04.1946
370.	Qarabulaq	Yerincatap	Aparan	15.07.1946
371.	Qarabulaq	Şaqik	Amasiya	09.04.1991
372.	Qaraburun	1.Qarmraşen 2.Karakert	Talın	31.07.1950 21.01.1965
373.	Qaracörən	Aragyuğ	Nairi	04.04.1946
374.	Qaraçanta	1.Əzizbəyov 2.Areqnadem	Amasiya	04.05.1939 09.04.1991
375.	Qaradağlı	1.Tsaxkaşen 2.Mrqavet	Artaşat	20.08.1945 21.10.1967
376.	Qaradaş	Sevkar	İcevan	-
377.	Qarahamzalı	1.Tamamlı 2. Burastan	Artaşat	-
378.	Qaraxaç	Lusaşoğ	Ararat	25.01.1978
379.	Qaraisə	Meğrahovit	Kalinino (Taşir)	09.04.1991
380.	Qarakilsə	Lernahovit	Kalinino (Taşir)	25.01.1978
381.	Qarakilsə	Hartavan	Aparan	19.04.1950

**İRƏVAN XANLIĞI**  
RUSIYA İŞGALI VƏ ERMƏNİLƏRİN ŞİMALI AZƏRBAYCAN  
TORPAQLARINA KÖÇÜRÜLMƏSİ

1	2	3	4	5
382.	Qarakilsə	1.Sisavan 2.Sisian	Sisyan	- 02.03.1940
383.	Qaraqala	Getap	Talın	12.11.1946
384.	Qaraqala	Sevaberd	Abovyan	21.06.1948
385.	Qaraqala	Noramut	Kalinino (Taşır)	09.04.1991
386.	Qaraqışlaq	Dostluq	Masis	25.01.1978
387.	Qaraqoyunlu	Ferik	Eçmiədzin	25.01.1978
388.	Qaraqoyunlu	1.Əzizli 2.Norabak	Vardenis	1991-ci ildən
389.	Qaraqula	Getap	Talın	12.11.1946
390.	Qaraqula st.	Getap st.	Talın	31.09.1950
391.	Qaralar	Aralez	Ararat	25.01.1978
392.	Qaralı	Qatnacur	Spitak	26.04.1946
393.	Qaraməmməd	Meğraşat	Amasiya	26.04.1946
394.	Qaranamaz	1.Yeniyol 2.Ağvorik	Amasiya	03.01.1935 09. 04.1991
395.	Qaranlıq	Geğhovit	Martuni	03.07.1968
396.	Qaranlıq	Lusagyüğ	Abaran	10.09.1948
397.	Qaranlıqdərə	1.Xavaradzor 2.Lusadzor	İcevan	- 02.01.1935
398.	Qarğabazar	Aykaşen	Eçmiədzin	25.05.1967
399.	Qarqaya	Dzorvank	Krasnoselo	09.04.1991
400.	Qasıməli	Getapi	Artik	01.06.1940
401.	Qaşqa	Vardaşat	Ararat	10.09.1948
402.	Qayabaşı	Geğemabak	Vardenis	09.04.1991
403.	Qazançı	Meğraşen	Artik	31.05.1946

**İRƏVAN XANLIĞI**  
RUSİYA İŞGALI VƏ ERMƏNİLƏRİN ŞİMALI AZƏRBAYCAN  
TORPAQLARINA KÖÇÜRÜLMƏSİ

1	2	3	4	5
404.	Qazarabad	İsahakyan	Ani	30.06.1945
405.	Qədirlı	Lancanist	Ararat	03.07.1968
406.	Qəmərli	Artaşat	Artaşat	04.09.1945
407.	Qəmərli	Medzamor	Eçmiadzin	15.07.1946
408.	Qəmərli rayonu	Artaşat rayonu	-	04.09.1945
409.	Qəmərli st.	Artaşat st.	Artaşat	31.09.1950
410.	Qətran	Getamec	Nairi	21.06.1948
411.	Qəzənfər	Araqats	Aparan	10.09.1948
412.	Qılıcyataq	Suser	Talın	12.11.1946
413.	Qıpçaq	Hariç	Artik	31.05.1946
414.	Qırğı	Artsvaberd	Şəmşəddin (Berd)	25.01.1978
415.	Qırxbulaq	Akunk	Vardenis	03.01.1935
416.	Qırxdəyirman	Xnaberd	Araqats	15.07.1946
417.	Qırmızılı	Karmraşen	Talın	12.11.1946
418.	Qızılbulaq	Xaçaxbyur	Vardenis	1991-ci ildən
419.	Qızılıcıq	Ğzılıcuğ	Sisyan	1991-ci ildən
420.	Qızıldaş	Aruni	Kalinino (Taşir)	09.04.1991
421.	Qızıldəmir	Voskevaz	Əştərək	03.01.1935
422.	Qızılgül	Arates	Yeğeqnadzor	09.04.1991
423.	Qızılıkənd	Tsovatağ	Vardenis	09.04.1991
424.	Qızılıkilsə	Karmravan	Qukasyan	03.01.1935
425.	Qızılıkilsə	1.Qızıldaş 2.Aruni	Kalinino (Taşir)	03.01.1935 09.04.1991

**İRƏVAN XANLIĞI**  
RUSİYA İŞĞALI VƏ ERMƏNİLƏRİN ŞİMALI AZƏRBAYCAN  
TORPAQLARINA KÖÇÜRÜLMƏSİ

1	2	3	4	5
426.	Qızılqoç rayonu	Qukasyan rayonu	-	12.10.1956
427.	Qızılqoç	1.Verin Qukasyan 2. Qukasyan	Qukasyan (Aşotsk)	04.01.1938 12.10.1956
428.	Qızılörən	Şenavan	Spitak	26.04.1946
429.	Qızılvəng	1.Çiçəkli 2.Makenis	Vardenis	24.07.1940 25.01.1978
430.	Qızqala	Getavan	Kalinino (Taşir)	25.01.1978
431.	Qıznaüz*	Araqats	Eçmiadzin	04.04.1946
432.	Qoncalı	Zarişad	Amasiya	09.04.1991
433.	Qoşabulaq	Şadcrek	Vardenis	09.04.1991
434.	Qoşatan	Voskevan	Noyemberyan	25.01.1978
435.	Qoşavəng	Haykadzor	Ani	09.04.1950
436.	Qoturbulaq	Katnaxpyur	Stepanavan	03.01.1935
437.	Qoturbulaq	Ttucur	Krasnoselo (Cambarak)	-
438.	Qoturvan	1.Qoduxvank 2.Gyadikvank	Yeğeqnadzor	-
439.	Qovşud	Kavçut	Qafan	09.04.1991
440.	Qovuşuq	Yermon	Yeğeqnadzor	09.04.1991
441.	Quldərviş	Vosketas	Talın	03.01.1935
442.	Quləli	Qarmirgyuğ	Kamo (Qavar)	01.06.1940
443.	Quləli	Ayqedzor	Şəmşəddin (Berd)	04.05.1939
444.	Qulucan	Spandaryan	Artik	31.05.1946
445.	Qurdbulaq	Krasar	Qukasyan (Aşotsk)	12.01.1946
446.	Qurdbulaq	Aygeşat	Hoktemberyan (Armavir)	19.04.1950

\**Qıznauz* (*Մշնաւզ*) – oğuz etnoniminin ərəb mənbələrində "ğuz, ğuz" kimi qeydə alınmasından və cəm şəkilçisi artırılmasından əmələ gəlmişdir [bax: Bayramov İ. Göstərilən əsəri, s. 577].

**İRƏVAN XANLIĞI**  
RUSIYA İŞGALI VƏ ERMƏNİLƏRİN ŞİMALI AZƏRBAYCAN  
TORPAQLARINA KÖÇÜRÜLMƏSİ

1	2	3	4	5
447.	Qurdqalaq	Kurtkullak	Gorus	09.04.1991
448.	Qurdqalaq	Boloraberd	Yeğeqnadzor	10.09.1946
449.	Qurduqulu	Armavir	Hoktemberyan (Armavir)	03.01.1930
450.	Qurduqulu rayonu	1.Sərdarabad r-nu 2.Hoktemberyan r-nu	-	09.09.1930 02.03.1935
451.	Quru Araz	Yerasxaun	Hoktemberyan (Armavir)	19.04.1950
452.	Quruboğaz	Ortaçya	Araqats	25.01.1978
453.	Qurumsulu	Dostlu	Noyemberyan	-
454.	Quşçu	Keçut	Əzizbəyov (Vayk)	12.11.1946
455.	Qutniqişlaq	Hovtaşen	Artik	15.07.1946
456.	Lehvaz	Leyvaz	Meğri	09.04.1991
457.	Lələkənd (Aşikköy)	Laliyuğ	İcevan	-
458.	Ləlvər	Debetavan	Noyemberyan	25.01.1978
459.	Ləmbəli	1.Debetaşen 2.Baqrataşen	Noyemberyan	18.06.1960 23.02.1972
460.	Lök	Vartanazor	Meğri	-
461.	Mağaracıq	Qdaşen	Amasiya	09.04.1991
462.	Mağdə (Maqda)*	Lernarot	Əştərək	01.12.1949
463.	Mahmudcuq	Pemzaşen	Artik	02.03.1940
464.	Mahmudlu	1.Çaykənd 2.Bağavank	Qafan	01.06.1940 1991-ci ildən
465.	Maralzəmi	Tğkut	Meğri	1991-ci ildən
466.	Mehmandar	Hovtaşat	Masis	25.01.1978
467.	Mehrablı	Vardaşen	Artaşat	20.08.1945

\**Mağdə* (*Maqda*) – "maq" sözündən əmələ gəlmişdir [bax: Bayramov İ. Göstərilən əsəri, s. 202].

**İRƏVAN XANLIĞI**  
RUSIYA İŞĞALI VƏ ERMƏNİLƏRİN ŞİMALI AZƏRBAYCAN  
TORPAQLARINA KÖÇÜRÜLMƏSİ

1	2	3	4	5
468.	Mehriban	Katnaxpyur	Talın	19.04.1950
469.	Meşəkənd	Antaramec	Krasnoselo (Cambarak)	09.04.1991
470.	Məlikkənd	Melikgyuğ	Araqadz	15.07.1946
471.	Məliklər	Spandaryan	Sisyan	04.05.1939
472.	Məscidli	Nor Kyank	Artik	01.04.1940
473.	Məsdərə (Mastara)*	Dalarik	Talın	21.01.1965
474.	Məsimli	Aygepat	Artaşat	01.12.1949
475.	Məzarcıq	Şenik	Talın	-
476.	Məzrə	Bartsravan	Sisyan	10.09.1946
477.	Mhub	Balahovit	Abovyan	26.12.1968
478.	Misxana	Hankavan	Razdan	01.12.1949
479.	Molla Bayazet	Bambakaşat	Hoktemberyan (Armavir)	03.01.1935
480.	Molla Dursun	Şaumyan	Eçmiədzin	-
481.	Molla Eyyublu	1.Evli 2.Coramut	Kalinino (Taşir)	- 09.04.1991
482.	Molla Göyçə	Maralik	Ani	03.01.1935
483.	Molla Qasım	Zovuni	Aparan	-
484.	Molla Musa	Voskehask	Axuryan	26.04.1946
485.	Mollaqişlaq	Güllüdərə	Quqark	25.01.1978
486.	Morut	Aknaxpyur	İcevan	11.11.1970
487.	Muğam	1.Muğamlı 2.Hovtaşen	Artaşat	04.04.1946 25.01.1978
488.	Muğan	Hovtameç	Eçmiədzin	25.01.1978

\**Məsdərə* – qədim türk dilində meşəsiz dağın cənub tərəfi mənasında işlənən "mes" və "dəre" sözlərinin birləşməsindən əmələ gəlmişdir [bax: Bayramov İ. Göstərilən əsəri, s. 455].



**İRƏVAN XANLIĞI**  
RUSIYA İŞĞALI VƏ ERMƏNİLƏRİN ŞİMALI AZƏRBAYCAN  
TORPAQLARINA KÖÇÜRÜLMƏSİ

1	2	3	4	5
489.	Muğancıq	Ayqədzor	Gorus	25.01.1978
490.	Muncuqlu	Tsilkar	Araqats	15.07.1946
491.	Muradtəpə	Kanakeravan	Nairi	15.08.1964
492.	Mustuqlu	Lancik	Ani	03.02.1947
493.	Mülkuçan	Erkenants	Qafan	-
494.	Nalbənd	Şirakamut	Spitak	25.01.1978
495.	Nərimanlı	Şatavan	Vardenis	09.04.1991
496.	Nəziravan	Kazaravan	Əştərək	09.04.1991
497.	Nüvədi	Nonadzor	Meğri	1991-ci ildən
498.	Ocaqqulu	Arapı	Axuryan	26.04.1946
499.	Oğruca	1.Qaraiman 2.Sovetkənd 3.Kaxakn	Vardenis	- 25.01.1978 09.04.1991
500.	Oğurbəyli	Berkanuş	Artaşat	20.08.1945
501.	Oxçoğlu	Vaxçi	Amasiya	09.04.1991
502.	Ortakənd	Qladzor	Yeğeqnadzor	10.09.1946
503.	Ortakilsə	Maisyan	Axuryan	26.04.1946
504.	Ortakilsə st.	Maisyan st.	Axuryan	31.09.1950
505.	Ovandarə	Hovanadzor	Stepanavan	19.04.1950
506.	Öksüz	Darik	Amasiya	09.04.1991
507.	Ördəkli	Lcaşen	Sevan	26.04.1946
508.	Palıdlı	Arpeni	Qukasyan (Aşotsk)	25.01.1978
509.	Paşakənd	Marmarik	Razdan	03.01.1935
510.	Paşalı	1.Əzizbəyov 2.Zarıtap	Əzizbəyov (Vayk)	03.01.1935 08.07.1957

**İRƏVAN XANLIĞI**  
RUSIYA İŞGALI VƏ ERMƏNİLƏRİN ŞİMALI AZƏRBAYCAN  
TORPAQLARINA KÖÇÜRÜLMƏSİ

1	2	3	4	5
511.	Patrinc*	Voskehat	Əştərək	01.12.1949
512.	Pirmələk	Areq	Talın	03.01.1935
513.	Pirməzrə	Katnarat	Qafan	29.06.1949
514.	Polad Ayrım	1.Polad 2.Xaçardzap	İcevan	- 09.04.1991
515.	Püşgah	Aygedzor	Meğri	-
516.	Revazlı	Ditavan	İcevan	25.05.1967
517.	Reyhanlı	Hayqavan	Ararat	04.04.1946
518.	Sabunçu	Hatsaşen	Talın	25.01.1978
519.	Sabunçu	Araksavan	Artaşat	25.01.1978
520.	Saçlı	Noraşen	Abaran	15.07.1946
521.	Safolar	Cermuk	Əzizbəyov (Vayk)	-
522.	Salah	Akavnavank	İcevan	09.04.1991
523.	Samanqar	Geğakert	Eçmiədzin	25.01.1978
524.	Samurlu	Sarapat	Qukasyan (Aşotsk)	12.11.1946
525.	Saral	Nor Xaçakap	Spitak	1991-ci ildən
526.	Saratı	1.Xaçdaraq 2.Xaştarak	İcevan	- -
527.	Sarıbaş	Haykasar	Artik	15.07.1948
528.	Sarımsaxlı	Karaberd	Quqark	04.04.1946
529.	Sarıyaqub (Siyaqut)	Çaxqadzor	Vardenis	09.04.1991
530.	Sarıyer	Apavan	Kalinino (Taşır)	09.04.1991
531.	Sarvanlar	Sis	Masis	09.04.1991

\**Patrinc* - urartu dilində "şəhər" mənasında işlənən "patar" sözü əsasında yaranmışdır [bax: Bayramov İ. Göstərilən əsəri, s. 492].

**İRƏVAN XANLIĞI**  
RUSIYA İŞGALI VƏ ERMƏNİLƏRİN ŞİMALI AZƏRBAYCAN  
TORPAQLARINA KÖÇÜRÜLMƏSİ

1	2	3	4	5
532.	Satanağac	1.Güney 2.Arevuni	Vardenis	03.01.1935 09.04.1991
533.	Saybalı	Sarnakunk	Sisyan	10.09.1946
534.	Sədibağdı	Çkalov	Tumanyan	22.02.1939
535.	Səmadərviş	Çknax	Abaran	01.06.1940
536.	Sərdarabad	1.Hoktemberyan 2.Armavir	Hoktemberyan (Armavir)	03.01.1935 1992
537.	Siçanlı	Avtona	Talın	03.01.1935
538.	Sirkətas	Xdrants	Qafan	-
539.	Sisyan	Hatsavan	Sisyan	02.03.1940
540.	Sofulu	Soflu	Sisyan	09.04.1991
541.	Soylan	Əzizbəyov	Əzizbəyov (Vayk)	12.10.1956
542.	Soyuqbulaq	Paqaxbyur	Kalinino (Taşır)	09.04.1991
543.	Söyüdlü	Sarnaxpyur	Ani	02.03.1940
544.	Subatan	Geğakar	Vardenis	09.04.1991
545.	Sultanabad	1.Şurabad 2.Pağaki	Amasiya	- 09.04.1991
546.	Sultanbəy	Bartsruni	Əzizboyov (Vayk)	03.01.1935
547.	Sunqurlu	Hayrenyats	Artik	31.05.1946
548.	Susuz	Tsamakasar	Talın	12.02.1946
549.	Sübhanverdi	Luysaxpyur	Ani	03.02.1947
550.	Şabadin	Yeğek	Qafan	09.04.1991
551.	Şahab	Mayakovski	Abovyan	11.04.1940
552.	Şahablı	Şağap	Ararat	03.07.1968
553.	Şahalı	Vahaqni	Quqark	10.04.1947

**İRƏVAN XANLIĞI**  
RUSIYA İŞGALI VƏ ERMƏNİLƏRİN ŞİMALI AZƏRBAYCAN  
TORPAQLARINA KÖÇÜRÜLMƏSİ

1	2	3	4	5
554.	Şahalı st.	Vahaqnadzor	Quqark	25.01.1978
555.	Şahnəzər	Medzavan	Kalinino (Taşir)	25.01.1978
556.	Şahriz	Geğamavan	Sevan	26.04.1946
557.	Şahvarid	Huşakert	Bağramyan	03.07.1968
558.	Şenatağ*	Lernaşen	Sisyan	02.03.1940
559.	Şeyx Hacı	Şğarşik	Talın	03.01.1935
560.	Şəfəq	Vanevan	Vardenis	09.04.1991
561.	Şəvərit	Huşakert	Hoktemberyan (Armavir)	03.07.1968
562.	Şidli	Yeğeqnavan	Ararat	09.04.1991
563.	Şıxlar	Lusarat	Ararat	26.12.1968
564.	Şıxlar	Qızılşəfəq	Sisyan	02.03.1940
565.	Şirabad	Parakar	Eçmiədzin	-
566.	Şirazlı	Vosgetap	Ararat	09.04.1991
567.	Şirazlı st.	Ayqavan st.	Ararat	31.09.1950
568.	Şirəkqala	Vardenut	Abaran	15.07.1946
569.	Şirvancıq	Lernakert	Artik	15.07.1948
570.	Şişqaya	Quqariç	Vardenis	09.04.1991
571.	Şorlu Mehmandar	Mehmandar	Masis	03.01.1935
572.	Şurnuxu**	Şurnux	Gorus	09.04.1991
573.	Taxtakörpü	Teğut	Dilican	-
574.	Tala	Getaovit	İcevan	25.01.1978

\**Şenatağ* – "kənd, oba, yurd" mənasını bildirən "şen" sözü ilə "dağ" sözünün birləşməsindən əmələ gəlmişdir [bax: Bayramov İ. Göstərilən əsəri, s. 652].

\*\**Şurnuxu* – "kiçik şələlə" mənasında işlənən "şırnıx" sözünün fonetik forması olan "şurnux" sözündən əmələ gəlmişdir [bax: Bayramov İ. Göstərilən əsəri, s. 663].

**İRƏVAN XANLIĞI**  
RUSIYA İŞGALI VƏ ERMƏNİLƏRİN ŞİMALI AZƏRBAYCAN  
TORPAQLARINA KÖÇÜRÜLMƏSİ

1	2	3	4	5
575.	Talıboğlu	Musakert	Artik	15.07.1948
576.	Talın**	Talın	Talın	-
577.	Talın mahalı	Talın rayonu	-	-
578.	Talış	Aruç	Əştərək	11.11.1970
579.	Tamamlı	Burastan	Artaşat	-
580.	Tapanlı	Geğasar	Spitak	25.01.1978
581.	Tayçarıx	Meğradzor	Razdan	31.05.1946
582.	Taytan	Vanaşen	Ararat	25.01.1978
583.	Tecrabəy	Dzoraxpyur	Abovyan	04.04.1946
584.	Terp***	Saravan	Əzizbəyov (Vayk)	27.02.1960
585.	Təkəli	Tsaxkaşen	Abaran	19.04.1950
586.	Təkiyə	Bazmaxpyur	Əştərək	01.12.1949
587.	Təknəli	Qoqohovit	Qukasyan (Aşotsk)	25.01.1978
588.	Təkyəli	1.Təkərli 2.Ardavaz	Razdan	- 09.04.1991
589.	Təpədibi	Haykavan	Hoktemberyan (Armavir)	04.04.1946
590.	Təpədölək	Arevik	Axuryan	07.12.1945
591.	Təpəköy	Berdaşen	Amasiya	09.04.1991
592.	Təzəkənd	Təzogyuğ	Masis	-
593.	Təzəkənd	Ayntap	Masis	10.09.1970
594.	Təzəkənd	1.Tazaqyuğ 2.Tavşut	Qukasyan (Aşotsk)	- 21.10.1967
595.	Təzəkənd	Nor Qyuğ	Abovyan	04.01.1946

\**Talın* – türk dilində "söyüdlü yer" deməkdir [bax: Bayramov İ. Göstərilən əsəri, s. 537].

\*\**Terp* – ərəb mənşəli söz olub, "dağ keçidi, aşırım, dərə" deməkdir [bax: Bayramov İ. Göstərilən əsəri, s. 543].

**İRƏVAN XANLIĞI**  
RUSIYA İŞGALI VƏ ERMƏNİLƏRİN ŞİMALI AZƏRBAYCAN  
TORPAQLARINA KÖÇÜRÜLMƏSİ

1	2	3	4	5
596.	Təzəkənd	Tasik	Sisyan	03.07.1968
597.	Titoy Xaraba	Bavra	Qukasyan (Aşotsk)	-
598.	Toxaşahlı	Masis	Artaşat	20.08.1945
599.	Toxluca	Draxtik	Krasnoselo (Cambarak)	19.04.1991
600.	Tomardaş	Vardakar	Artik	31.05.1946
601.	Tomardaş st.	Vardakar st.	Artik	31.07.1950
602.	Toparlı	Hatsik	Axuryan	07.12.1945
603.	Torpaqqala	Xnaberd	Artaşat	01.12.1949
604.	Tovuzqala	Berd	Şəmşəddin	-
605.	Tutiyə	Saranist	Abovyan	21.06.1948
606.	Tülnəbi	Saralanc	Nairi	04.04.1946
607.	Türk Qarakilsəsi	Axurik	Axuryan	03.01.1935
608.	Tüskülü	Lusakunk	Vardenis	25.01.1978
609.	Uluxanlı	1.Zəngibasar 2.Masis	Masis	31.12.1937 31.07.1950
610.	Uluxanlı st.	Masis st.	Masis	31.07.1950
611.	Ulya Sarvanlar	Sarvanlar	Masis	-
612.	Urud	Vorotan	Sisyan	03.07.1968
613.	Uz*	Uyts	Sisyan	09.04.1991
614.	Uzunlar	Odzun	Tumanyan	30.09.1967
615.	Uzunoba	Arqavand	Hoktemberyan (Arnavir)	10.04.1947
616.	Uzuntala	1.Onut 2.Aygehovit	İcevan	25.05.1967 12.02.1969
617.	Uzuntala qəs.	Qayan	İcevan	25.05.1967

\*Uz – qədim türk tayfasının adıdır [bax: Bəyramov İ. Göstərilən əsəri, s. 561-562].



**İRƏVAN XANLIĞI**  
RUSIYA İŞĞALI VƏ ERMƏNİLƏRİN ŞİMALI AZƏRBAYCAN  
TORPAQLARINA KÖÇÜRÜLMƏSİ

1	2	3	4	5
618.	Üçüncü Qarakilsə	Dzoraşen	Qukasyan (Aşotsk)	03.01.1935
619.	Vağudi*	Vağadin	Sisyan	1991-ci ildən
620.	Vedi rayonu	Ararat rayonu	-	15.05.1968
621.	Verməzyar	Arevaşat	Eçmiədzin	04.04.1946
622.	Vəliağalı	Dzoragyug	Martuni	-
623.	Vəlikənd	Tsaxkavan	Şəmşəddin (Berd)	04.05.1939
624.	Yaqublu	1.Meğrut 2.Quqark	Quqark	01.04.1946
625.	Yamancalı	Dextsut	Artaşat	25.05.1967
626.	Yanıxpəyə	1.Meşəkənd 2.Antarageğ	Karsnoselo (Cambarak)	25.01.1978 09.04.1991
627.	Yarpızlı	Lçavan	Vardenis	25.05.1967
628.	Yasovul	Hovuni	Axuryan	07.12.1945
629.	Yaşıl	Kakavadzor	Talın	12.11.1946
630.	Yaycı	Dzovaber	Sevan	25.01.1978
631.	Yaycı	Qarjis	Gorus	03.07.1968
632.	Yeقانlar	Arevşat	Artik	15.07.1948
633.	Yelqovan	Kotayk	Abovyan	31.07.1965
634.	Yengicə	Norabats	Masis	25.01.1978
635.	Yengicə	Sisavan	Ararat	09.04.1991
636.	Yengicə	Qandzak	Yeğeqnadzor	10.09.1946
637.	Yenikənd	Tretunk	Vardenis	09.04.1991
638.	Yeniköy	Xarkov	Ani	-
639.	Yuxarı Adıyaman	Verin Getaşen	Martuni	07.12.1945

\**Vağudi* – "ağudi" toponiminin əvvəlində "v" samiti əlavə etməklə əmələ gəlmişdir [bax: Bayramov İ. Göstərilən əsəri, s. 163-164].

**İRƏVAN XANLIĞI**  
RUSIYA İŞGALI VƏ ERMƏNİLƏRİN ŞİMALI AZƏRBAYCAN  
TORPAQLARINA KÖÇÜRÜLMƏSİ

1	2	3	4	5
640.	Yuxarı Ağbaş	Abovyan	Artaşat	01.12.1949
641.	Yuxarı Ağcaqala	Verin Bazmaberd	Talın	12.11.1946
642.	Yuxarı Ağdan	1.Ağdan 2.Qandzakar	İcevan	25.05.1967 25.01.1978
643.	Yuxarı Axta	Lernanist	Razdan	25.01.1978
644.	Yuxarı Əylənli	Tsaxkunk	Eçmiədzin	04.04.1946
645.	Yuxarı Girərağ	Verin Qirataq	Qafan	1991-ci ildən
646.	Yuxarı Xatınarxı	Hankaşen	Eçmiədzin	25.01.1978
647.	Yuxarı Kolanlı	Qribovedov	Eçmiədzin	25.01.1978
648.	Yuxarı Kürdkəndi	Noraşen	Artaşat	-
649.	Yuxarı Qanlıca	Marmaşen	Axuryan	26.04.1946
650.	Yuxarı Qaraqoymaz	Verin Sasunaşen	Talın	12.11.1946
651.	Yuxarı Qarxın	Crarat	Eçmiədzin	04.04.1946
652.	Yuxarı Quylasar	1.Bambakavan 2.Byuravan	Artaşat	20.08.1945 25.01.1978
653.	Yuxarı Necili	Nizami	Masis	25.01.1978
654.	Yuxarı Pirtikən	Tsakkasar	Talın	02.03.1940
655.	Yuxarı Türkmənli	Abaqa	Eçmiədzin	03.01.1975
656.	Yuxarı Zağah	Axbradzor	Vardenis	25.01.1978
657.	Yuxarı Zeyvə	Taronik	Eçmiədzin	25.01.1978
658.	Yuva	Şaumyan	Artaşat	19.04.1950
659.	Zeytə*	Zedea	Əzizbəyov (Vayk)	09.04.1991
660.	Zeyvə	David-Bek	Qafan	29.06.1949

\*Zeytə – ərəb dilində "künc, bucaq, hücrə, ibadətgah" mənasında işlənən "zeyvə" sözündən əmələ gəlmişdir [bax: Bayramov İ. Göstərilən əsəri, s. 317].

**İRƏVAN XANLIĞI**  
RUSIYA İŞGALI VƏ ERMƏNİLƏRİN ŞİMALI AZƏRBAYCAN  
TORPAQLARINA KÖÇÜRÜLMƏSİ

1	2	3	4	5
661.	Zəngibasar rayonu	Masis rayonu	-	15.03.1953
662.	Zəngilər	Zorak	Masis	09.04.1991
663.	Zərzibil	1.Zərkənd 2.Kut	Vardenis	03.01.1935 09.04.1991
664.	Zod	Sotk	Vardenis	09.04.1991
665.	Zolaxaç	Zolakar	Martuni	03.01.1935
666.	Zorba	Sorik	Tahın	03.01.1935
667.	Zöhrablı	Mırqanıt	Artaşat	20.08.1945

***İndiki Ermənistanda – keçmiş İrəvan xanlığı və digər Azərbaycan torpaqlarında 1918-1987-ci illərdə yaşayış məntəqələri siyahısından silinmiş azərbaycanlı kəndlərinin***

**S İ Y A H I S I**

<b>№</b>	<b>Kəndin adı</b>	<b>Hansı rayonun ərazisində olub</b>	<b>Nə vaxt</b>
<b>1</b>	<b>2</b>	<b>3</b>	<b>4</b>
1.	Ağasıbəyli	Vedi (Ararat)	1930-cu illərdə
2.	Ağca (Ağcakənd)	Əzizbəyov (Vayk)	1918-20-ci illər
3.	Ağcaqışlaq	İrəvan ətrafında	1918-20-ci illər
4.	Ağdərə	Keşişkənd (Yeğeqnadzor)	1918-20-ci illər
5.	Ağılı	Əzizbəyov (Vayk)	1918-20-ci illər
6.	Ağkilsə	Vedi (Ararat)	1940
7.	Ağkilsə	Keşişkənd (Yeğeqnadzor)	1918-20-ci illər
8.	Ağverən	Axta (Hrazdan)	1966
9.	Alxanpəyəsi	Keşişkənd (Yeğeqnadzor)	1918-20-ci illər
10.	Alımərdan	Vedi (Ararat)	1948-51-ci illər
11.	Alışar	Sisyan	1938
12.	Alim Əhməd	Qəmərli (Artaşat)	1940-cı illər
13.	Almalı	Qafan	1948
14.	Almalı	Keşişkənd (Yeğeqnadzor)	1939
15.	Aralıx	Talın	1918-20-ci illər
16.	Aramlı	Eçmiədzin	1918-20-ci illər
17.	Ardaraz	Keşişkənd (Yeğeqnadzor)	1949
18.	Arxüstü	Qafan	1918-20-ci illər
19.	Arınc	Əzizbəyov (Vayk)	1948-51-ci illər
20.	Arzalar	Artaşat	1948-51-ci illər
21.	Assar	Hoktemberyan (Armavir)	1918-20-ci illər
22.	Aşağı Axtala (Gümüşxana)	Tumanyan	1940
23.	Aşağı Alçalı	Martruni	1918-20-ci illər
24.	Aşağı Ərmik	Vedi (Ararat)	1948-51-ci illər

**İRƏVAN XANLIĞI**  
RUSIYA İŞGALI VƏ ERMƏNİLƏRİN ŞİMALI AZƏRBAYCAN  
TORPAQLARINA KÖÇÜRÜLMƏSİ

1	2	3	4
25.	Aşağı Goxt (Türk Goxtu)	Ellər (Abovyan)	1950-ci illər
26.	Aşağı Kilsə	Quqark	1978-ci il
27.	Aşağı Novruzlu	Qəmərli (Artaşat)	1948-51-ci illər
28.	Aşağı Qulubəyli	Eçmiədzin	1940-cı illər
29.	Aşağı Sallı	Yeğeqnadzor	1918-20-ci illər
30.	Aşağı Yeməzli	Qafan	1918-20-ci illər
31.	Atqız	Qafan	1959
32.	Aylanlı	Eçmiədzin	1918-20-ci illər
33.	Aylı Xaraba	Əştərək	1930-cu illər
34.	Babayaqublu	Qafan	1918-20-ci illər
35.	Bağçalı (Baxcəli)	Amasiya	1918-20-ci illər
36.	Bağurbəyli	Qafan	1918-20-ci illər
37.	Baharlı	Qafan	1918-20-ci illər
38.	Baxçacıq	Talın	1918-20-ci illər
39.	Baxçacıq	Vedi (Ararat)	1959
40.	Barabatum	Qafan	1918-20-ci illər
41.	Bayburt	Qəmərli (Artaşat)	1985
42.	Baydaq	Qafan	1959
43.	Bənövşəpuş	Meğri	1918-20-ci illər
44.	Bıǵlı	Sevan	1918-20-ci illər
45.	Bilək	Əzizbəyov (Vayk)	1918-20-ci illər
46.	Binayeri (Qaragədik)	Gorus	1918-20-ci illər
47.	Bozkosa	Ellər (Abovyan)	1918-20-ci illər
48.	Bozqala	Amasiya	1940-cı illər
49.	Böyük Gilanlar	Qəmərli (Artaşat)	1948-51-ci illər
50.	Buğakar	Meğri	1930-cu illər

**İRƏVAN XANLIĞI**  
RUSIYA İŞGALI VƏ ERMƏNİLƏRİN ŞİMALI AZƏRBAYCAN  
TORPAQLARINA KÖÇÜRÜLMƏSİ

1	2	3	4
51.	Bulaqlar	Əzizbəyov	1948-51-ci illər
52.	Bülbülölən	Keşişkənd (Yeğeqnadzor)	1918-20-ci illər
53.	Cadqıran	Vedi (Ararat)	1936
54.	Camişbasan	Vedi (Ararat)	1947
55.	Canı	Keşişkənd (Yeğeqnadzor)	1939
56.	Ceyranlı	Əzizbəyov (Vayk)	1918-20-ci illər
57.	Cəfərli (Günnüt Sünbül)	Vedi (Ararat)	1930-cu illər
58.	Cığatay	Əzizbəyov (Vayk)	1918-20-ci illər
59.	Cırmanıs	Vedi (Ararat)	1918-20-ci illər
60.	Çamırlı	Martuni	1918-20-ci illər
61.	Çanqlı	Vedi (Ararat)	1918-20-ci illər
62.	Çatma	Qəmərli (Artaşat)	1918-20-ci illər
63.	Çaykənd	Əzizbəyov (Vayk)	1948-51-ci illər
64.	Çiləxanlı	Qəmərli (Artaşat)	1948-51-ci illər
65.	Çiraxlı	Əzizbəyov (Vayk)	1918-20-ci illər
66.	Çiriş	Qafan	1930-cu illər
67.	Çobankərə	Zəngibasar (Masis)	1930-cu illər
68.	Çobanlı	Qafan	1940-cı illər
69.	Çullu	Qafan	1930-cu illər
70.	Daşaltı	Əzizbəyov (Vayk)	1918-20-ci illər
71.	Daşbaşı	Qafan	1930-cu illər
72.	Daşxərmən	Keşişkənd (Yeğeqnadzor)	1918-20-ci illər
73.	Daşnov	Vedi (Ararat)	1930-cu illər
74.	Daşnov	Qafan	1918-20-ci illər
75.	Daylaxlı	Əzizbəyov (Vayk)	1918-20-ci illər
76.	Dəhnəz	Vedi (Ararat)	1930-cu illər



**İRƏVAN XANLIĞI**  
RUSIYA İŞGALI VƏ ERMƏNİLƏRİN ŞİMALI AZƏRBAYCAN  
TORPAQLARINA KÖÇÜRÜLMƏSİ

1	2	3	4
77.	Dəlləkli	Qafan	1918-20-ci illər
78.	Dəmirçilər	Əzizbəyov (Vayk)	1918-20-ci illər
79.	Dərəkənd	Əzizbəyov (Vayk)	1918-20-ci illər
80.	Dəvə Xarabası	Ellər (Abovyan)	1918-20-ci illər
81.	Ertiş	Keşişkənd (Yeğeqnadzor)	1939
82.	Eynəzur (Yernəzir)	Məğri	1930-cu illər
83.	Əcili	Qafan	1950-ci illər
84.	Əxili	Əzizbəyov (Vayk)	1918-20-ci illər
85.	Əlidərəsi	Keşişkənd (Yeğeqnadzor)	1918-20-ci illər
86.	Əliməmməd qışlağı	Vedi (Ararat)	1930-cu illər
87.	Əliqışlağı	Keşişkənd (Yeğeqnadzor)	1918-20-ci illər
88.	Əmrakar	Məğri	1960
89.	Əngirsək	Əştərək	1959
90.	Ərəmis	Sisyan	1918-20-ci illər
91.	Ərgəz	Keşişkənd (Yeğeqnadzor)	1918-20-ci illər
92.	Ərikli	Sisyan	1918-20-ci illər
93.	Ərmik	Vedi (Ararat)	1948-51-ci illər
94.	Əsni	Vedi (Ararat)	1918-20-ci illər
95.	Əşirabad	Nairi	1940-cı illər
96.	Əşirzalad	Vedi (Ararat)	1920-ci illər
97.	Gəndərə	Əzizbəyov (Vayk)	1930-cu illər
98.	Gənəli	Keşişkənd (Yeğeqnadzor)	1918-20-ci illər
99.	Gödəkli	Əştərək	1918-20-ci illər
100.	Gölaysor	Qəmərli (Artaşat)	1948-51-ci illər
101.	Gölcəğın	Vedi (Ararat)	1948-51-ci illər
102.	Göy Abbas	Əzizbəyov (Vayk)	1918-20-ci illər

**İRƏVAN XANLIĞI**  
RUSIYA İŞGALI VƏ ERMƏNILƏRİN ŞİMALI AZƏRBAYCAN  
TORPAQLARINA KÖÇÜRÜLMƏSİ

1	2	3	4
103.	Göyərçin	İcevan	1950
104.	Gül	Meğri	1960-cı illər
105.	Gümüşxana	Əzizbəyov (Vayk)	1918-20-ci illər
106.	Güneyvəng	Keşişkənd (Yeğeqnadzor)	1918-20-ci illər
107.	Göyərçin	Əzizbəyov (Vayk)	1918-20-ci illər
108.	Haxıs	Vedi (Ararat)	1930-cu illər
109.	Hamamlı	Əştərək	1930-cu illər
110.	Hand (And)	Vedi (Ararat)	1930-cu illər
111.	Heşin	Keşişkənd (Yeğeqnadzor)	1948-51-ci illər
112.	Həsənli	Qəmərli (Artaşat)	1930-cu illər
113.	Hortöyüz (Hortagiz)	Sisyan	1918-20-ci illər
114.	Hortun	Vedi (Ararat)	1948-51-ci illər
115.	Hosdun	Keşişkənd (Yeğeqnadzor)	1939
116.	Hüseynqulular	Keşişkənd (Yeğeqnadzor)	1939
117.	Xançallı	Amasiya	1940-cı illər
118.	Xaraba Kotanlı	Vedi (Ararat)	1930-cu illər
119.	Xarlıq	Martuni	1918-20-ci illər
120.	Xımt (Xnut)	Vedi (Ararat)	1918-20-ci illər
121.	Xocayarlı	Eçmiədzin	1918-20-ci illər
122.	Xosrov	Vedi (Ararat)	1940-cı illər
123.	İlanlı	Keşişkənd (Yeğeqnadzor)	1918-20-ci illər
124.	İlxı Qoruğu	Zəngibasar (Masis)	1918-20-ci illər
125.	İmirzik	Vedi (Ararat)	1948-51-ci illər
126.	İncəvar	Qafan	1930-cu illər
127.	İnqala	Vedi (Ararat)	1930-cu illər
128.	İpəkli	Vedi (Ararat)	1918-20-ci illər

**İRƏVAN XANLIĞI**  
RUSIYA İŞGALI VƏ ERMƏNİLƏRİN ŞİMALI AZƏRBAYCAN  
TORPAQLARINA KÖÇÜRÜLMƏSİ

1	2	3	4
129.	İrimis	Sisyan	1918-20-ci illər
130.	İsgəndərabad	Eçmiədzin	1918-20-ci illər
131.	İstisu	Əzizbəyov (Vayk)	1948-51-ci illər
132.	İtqıran	Əzizbəyov (Vayk)	1918-20-ci illər
133.	Kalaşan	Əştərək	1918-20-ci illər
134.	Kalaşkənd	Əştərək	1918-20-ci illər
135.	Kamal	Ellər (Abovyan)	1918-20-ci illər
136.	Karvansaray	Əştərək	1918-20-ci illər
137.	Kavart	Qafan	1918-20
138.	Kiçik Gilanlar	Qəmərli (Artaşat)	1960
139.	Kiçik Qaraqoyunlu	Basarkeçər (Vardenis)	1930-cu illər
140.	Kiçikkənd	Əştərək	1918-20-ci illər
141.	Kirəşli	Abaran	1930-cu illər
142.	Kolanlı	Eçmiədzin	1930-cu illər
143.	Kolanlı	Vedi (Ararat)	1948-51-ci illər
144.	Kosalar	Gorus	1918-20-ci illər
145.	Kotuz	Vedi (Ararat)	1948-51-ci illər
146.	Kömürlü	Keşişkənd (Yeğeqnadzor)	1918-20-ci illər
147.	Körpüqulağı	Ellər (Abovyan)	1918-20-ci illər
148.	Kürdalı	Əştərək	1930-cu illər
149.	Kürdlər	Gorus	1918-20-ci illər
150.	Küsüz	Vedi (Ararat)	1948-51-ci illər
151.	Küzəcik	Ellər (Abovyan)	1918-20-ci illər
152.	Qabaxlı	Axta (Hrazdan)	1930-cu illər
153.	Qabaqlı	Əzizbəyov (Vayk)	1948-51-ci illər
154.	Qaladibi	Vedi (Ararat)	1948-51-ci illər

**İRƏVAN XANLIĞI**  
RUSIYA İŞGALI VƏ ERMƏNİLƏRİN ŞİMALI AZƏRBAYCAN  
TORPAQLARINA KÖÇÜRÜLMƏSİ

1	2	3	4
155.	Qanlı	Keşişkənd (Yeğeqnadzor)	1918-20-ci illər
156.	Qarabaşlar	Qafan	1930-cu illər
157.	Qaracalar	Əştərək	1940-cı illər
158.	Qaraqala	Axta (Hrazdan)	1930-cu illər
159.	Qaraqoyunlu	Qəmərli (Artaşat)	1930-cu illər
160.	Qaralar	Əzizbəyov (Vayk)	1918-20-ci illər
161.	Qaratəpə	Zəngibasar (Masis)	1918-20-ci illər
162.	Qaratorpaq	Vedi (Ararat)	1930-cu illər
163.	Qaravəng	Keşişkənd (Yeğeqnadzor)	1918-20-ci illər
164.	Qatar	Qafan	1918-20-ci illər
165.	Qaya Xaraba	Ellər (Abovyan)	1930-cu illər
166.	Qayalı	Əzizbəyov (Vayk)	1918-20-ci illər
167.	Qılıçlı	Əzizbəyov (Vayk)	1918-20-ci illər
168.	Qısırxaraba	Əzizbəyov (Vayk)	1930-cu illər
169.	Qışlaq	Keşişkənd (Yeğeqnadzor)	1948-51-ci illər
170.	Qıvrax	Sisyan	1930-cu illər
171.	Qızıldaş	Amasiya	1930-cu illər
172.	Qızılxaraba	Əştərək	1918-20-ci illər
173.	Qızılkənd (Qızılkilsə)	Amasiya	1948-51-ci illər
174.	Qoşabulaq	Əştərək	1918-20-ci illər
175.	Qozluca	Keşişkənd (Yeğeqnadzor)	1948-51-ci illər
176.	Qurbağalı	Ellər (Abovyan)	1918-20-ci illər
177.	Qurbankəsilen	Əzizbəyov (Vayk)	1918-20-ci illər
178.	Quşçu	Əzizbəyov (Vayk)	1918-20-ci illər
179.	Quşçular	Qafan	1950-ci illər
180.	Quyulu	Ellər (Abovyan)	1918-20-ci illər

**İRƏVAN XANLIĞI**  
RUSIYA İŞGALI VƏ ERMƏNİLƏRİN ŞİMALI AZƏRBAYCAN  
TORPAQLARINA KÖÇÜRÜLMƏSİ

1	2	3	4
181.	Leyliköçən	Əzizbəyov (Vayk)	1918-20-ci illər
182.	Lor	Sisyan	1918-20-ci illər
183.	Mataruz qışlağı	Əzizbəyov (Vayk)	1918-20-ci illər
184.	Məmərza	Əzizbəyov (Vayk)	1948-51-ci illər
185.	Məmmədabad	Zəngibasar (Masis)	1918-20-ci illər
186.	Məngük	Vedi (Ararat)	1930-cu illər
187.	Mərzəgət (Mərzigit)	Meğri	1918-20-ci illər
188.	Məşədilər	Keşişkənd (Yeğeqnadzor)	1918-20-ci illər
189.	Molla Əhməd	Vedi (Ararat)	1930-cu illər
190.	Molla Uruzbəy Binası	Qafan	1918-20-ci illər
191.	Mollalı	Qafan	1930-cu illər
192.	Moz	Keşişkənd (Yeğeqnadzor)	1930-cu illər
193.	Muçes Novruzlu	Qafan	1918-20-ci illər
194.	Muxtarabad	Zəngibasar (Masis)	1918-20-ci illər
195.	Mumuxan	Amasiya	1918-20-ci illər
196.	Mustuxlu	Amasiya	1918-20-ci illər
197.	Mülk	Meğri	1930-cu illər
198.	Nəbilər (Aşağı Gülüdüzü)	Keşişkənd (Yeğeqnadzor)	1930-cu illər
199.	Novlar	Keşişkənd (Yeğeqnadzor)	1918-20-ci illər
200.	Novlu	Keşişkənd (Yeğeqnadzor)	1918-20-ci illər
201.	Oğbin	Əzizbəyov (Vayk)	1930-cu illər
202.	Oxçu	Qafan	1940-cı illər
203.	Ördəkli	Amasiya	1918-20-ci illər
204.	Pirdovudan	Qafan	1918-20-ci illər
205.	Pulkənd	Sisyan	1918-20-ci illər
206.	Püsək	Sisyan	1930-cu illər

**İRƏVAN XANLIĞI**  
RUSİYA İŞGALI VƏ ERMƏNİLƏRİN ŞİMALI AZƏRBAYCAN  
TORPAQLARINA KÖÇÜRÜLMƏSİ

1	2	3	4
207.	Rəhimabad	Masis	1930-cu illər
208.	Sarıxanlı	Vedi (Ararat)	1918-20-ci illər
209.	Seldağılan	Amasiya	1918-20-ci illər
210.	Seyid Kotanlı	Vedi (Ararat)	1918-20-ci illər
211.	Seyidkənd	Masis	1948-51-ci illər
212.	Seyidlər	Qafan	1918-20-ci illər
213.	Səfiabad	Hoktemberyan (Armavir)	1918-20-ci illər
214.	Səncəravaz	Qafan	1930-cu illər
215.	Sərinçan	Axta (Hrazdan)	1930-cu illər
216.	Siçanlı	Martuni	1918-20-ci illər
217.	Sınıx	Amasiya	1918-20-ci illər
218.	Söyüdlü	Amasiya	1918-20-ci illər
219.	Şahgəldi qışlağı	Keşişkənd (Yeğeqnadzor)	1918-20-ci illər
220.	Şamsız	Gorus	1930-cu illər
221.	Şəhriyar	Vedi (Ararat)	1930-cu illər
222.	Şirvanşahlı	Qafan	1918-20-ci illər
223.	Şiştəpə (türk)	Amasiya	1918-20-ci illər
224.	Şorca	Keşişkənd (Yeğeqnadzor)	1918-20-ci illər
225.	Şotalı	Qafan	1930-cu illər
226.	Şuğayıb	Vedi (Ararat)	1930-cu illər
227.	Şukər	Sisyan	1940-cı illər
228.	Tağamir	Meğri	1930-cu illər
229.	Tarp	Əzizbəyov (Vayk)	1948-51-ci illər
230.	Tecadin	Qafan	1930-cu illər
231.	Tey (Hacılı)	Meğri	1930-cu illər
232.	Tərəkəmələr	Ellər (Abovyan)	1918-20-ci illər



**İRƏVAN XANLIĞI**  
RUSIYA İŞĞALI VƏ ERMƏNİLƏRİN ŞİMALI AZƏRBAYCAN  
TORPAQLARINA KÖÇÜRÜLMƏSİ

1	2	3	4
233.	Tuğut	Meğri	1930-cu illər
234.	Turabxanlı	Qafan	1930-cu illər
235.	Tutiyyə	Ellər (Abovyan)	1940-cı illər
236.	Üçtəpə	Ellər (Abovyan)	1918-20-ci illər
237.	Üləşik	Axta (Hrazdan)	1930-cu illər
238.	Vartanes	Keşişkənd (Yeğeqnadzor)	1948-51-ci illər
239.	Vartanlı	Axuryan	1918-20-ci illər
240.	Yaqublu	Əştərək	1918-20-ci illər
241.	Yanix	Martuni	1918-20-ci illər
242.	Yappa	Qəmərli (Artaşat)	1918-20-ci illər
243.	Yavər	Keşişkənd (Yeğeqnadzor)	1918-20-ci illər
244.	Yellicə	Vedi (Ararat)	1930-cu illər
245.	Yeranos	Vedi (Ararat)	1930-cu illər
246.	Yuxarı Alçalı	Martuni	1930-cu illər
247.	Yuxarı Ərmik	Vedi (Ararat)	1948-51-ci illər
248.	Yuxarı Novruzlu	Qəmərli (Artaşat)	1940-cı illər
249.	Yuxarı Qarabağlar	Vedi (Ararat)	1930-cu illər
250.	Yuxarı Qulubəyli	Eçmiədzin	1940-cı illər
251.	Yuxarı Yeməzli	Qafan	1930-cu illər
252.	Zabazadur	Sisyan	1918-20-ci illər
253.	Zimmi	Vedi (Ararat)	1930-cu illər
254.	Zirək	Əzizbəyov (Vayk)	1948-51-ci illər

**Oktyabr çevrilişindən əvvəl və sovetləşmədən sonra  
Ermənistan SSR-də dəyişdirilmiş yaşayış məskənlərinin  
SIYAHISI\***

№	Əvvəlki adı	İndiki adı
1	2	3
<b>A</b>		
1.	Ağasıbəyli	Aqaslu
2.	Ağcaqışlaq (Qəmərli r.)	Getaşen
3.	Ağkilsə (Basarkeçər r.)	Azad
4.	Axtaxana	Xlataq
5.	Axund Bzovan	Bzovan
6.	Alakilsə	Baytar
7.	Aleksandropol	Leninakan
8.	Aleksandrovka (Leninakan r.)	Karibcanyan
9.	Aralıx Kolanlı	Aralıx
10.	Arzakənd	Arzakan
11.	Astazur	Şvanidzor
12.	Aşağı Qarabağlar	Çimənkənd
13.	Aşağı Qaranlıq	Martuni
14.	Aşağı Türkmənli	Lusaquyğ
15.	Avdalağalı	Vağaşen
16.	Ayash	Ayqestan
<b>B</b>		
17.	Babakişi (Aparan r.)	Bujakan
18.	Balakənd	Dovex
19.	Baş Abaran	Aparan

\*Населенные пункты и народонаселение ССР Армении. Издание ЦИК ССР Армении, Ереван, 1936, с. 85-87.

**İRƏVAN XANLIĞI**  
RUSIYA İŞGALI VƏ ERMƏNİLƏRİN ŞİMALI AZƏRBAYCAN  
TORPAQLARINA KÖÇÜRÜLMƏSİ

1	2	3
20.	Baş Gərnı	Qarnı
21.	Bəzırxana	Tsitankov
22.	Boğazkəsən	Dzorakap
23.	Boqdanovka	Noraşen
24.	Bozdoğan	Sarakap
25.	Bozkənd	Həmzəçımən
26.	Böyük Arıxvəli	Mets Mantaş
27.	Böyük Bekənd	Mets Qarnı
28.	Böyük Kəpənək	Musaelyan
29.	Böyük Qarakilsə	Kırovakan
30.	Böyük Qaraqoyunlu (Basarkeçər r.)	Əzızlı
31.	Böyük Şorlu Dəmirçi	Böyük Demurçi
<b>C</b>		
32.	Calaloğlu	Stepanavan
33.	Camışbasan	Əzızkənd
34.	Cəfərli Günnüt	Cafarlu
35.	Cəın-Qaraqoyun	Karakoyun
36.	Cücəkənd	Qızılşəfəq
<b>Ç</b>		
37.	Çatıqıran (Kotayk r.)	Razdan
38.	Çırpılı	Crapı
39.	Çubuxlu	Tsovaqyux
<b>D</b>		
40.	Damcılı	Mravyan
41.	Dəlikdaş	Tsakkar
42.	Dəliqardaş	Saruxan

**İRƏVAN XANLIĞI**  
RUSIYA İŞGALI VƏ ERMƏNİLƏRİN ŞİMALI AZƏRBAYCAN  
TORPAQLARINA KÖÇÜRÜLMƏSİ

1	2	3
43.	Dəllər	Dalar
44.	Dərəçiçək	Tsaxkadzor
45.	Dərəkənd	Dzoraqyux
46.	Dəvəxaraba	Azad
47.	Dəvəli	Ararat
48.	Dəymədağlı	Şrvenants
49.	Donuzyeyən	Zəngilər
50.	Duzkənd (Talin)	Baroj
51.	Dvin – aysor	Verin Dvin
52.	Dvin – er.	Nerkin Dvin
53.	Dvin-Kürkənd	Verin Noraşen
<b>E</b>		
54.	Ecanan	Qacarants
55.	Ellər oyuğu	Ellər
<b>Ə</b>		
56.	Əfəndi (Novo-Bayazet r.)	Noraşen
57.	Əskipara	Voskepar
58.	Əlixan	Qetik
59.	Əliqırıx	Astxadzor
60.	Əliqoçax	Kuçak
61.	Əlili	Salvard
62.	Əlirzalar	Çanqli
<b>G</b>		
63.	Gəlor	Kaler
64.	Gödəkli (Qəmərli r.)	Martikyan
65.	Göl	Liçk

**İRƏVAN XANLIĞI**  
RUSIYA İŞGALI VƏ ERMƏNİLƏRİN ŞİMALI AZƏRBAYCAN  
TORPAQLARINA KÖÇÜRÜLMƏSİ

1	2	3
66.	Göykilsə	Kaputan
67.	Gül	Nor Arevik
68.	Güllübulaq – er.	Vardaqbyur
<b>H</b>		
69.	Hacı Bayram	Baxçalar
70.	Hacı Eylas	Eylas
71.	Hacı Qara (Vağarşapat r.)	Ayteşat
72.	Hacı Muxan	Muxan
73.	Hacı Nəzər	Kamo
74.	Hacılar	Mırqastan
75.	Haçakilsə	Paros
76.	Haçasu	Açacur
77.	Həsənkənd	Şatin
78.	Hozukənd	Quzukənd
79.	Hüseynqulu Ağalı	Nərimanlı
<b>X</b>		
80.	Xaçaparax	Zəhmət
81.	Xaçıdur	Tsaxkaşat
82.	Xaçıgyuğ	Debet
83.	Xaraba Kotanlı	Verin Kotanlı
84.	Xaraba-Kolanlı	Kolanlu
85.	Xaraba-Sarvanlar	Nor-Koxb
86.	Xavaradzor	Lusadzor
87.	Xnut-Qaratorpaq	Qaratorpaq
<b>İ</b>		
88.	İlançalan	Artaşavan

**İRƏVAN XANLIĞI**  
RUSIYA İŞGALI VƏ ERMƏNİLƏRİN ŞİMALI AZƏRBAYCAN  
TORPAQLARINA KÖÇÜRÜLMƏSİ

1	2	3
89.	İlli-Qarakilsə	İlli
90.	İmanşalı	Mxçyan
91.	İstisu kurort	Cermuk
92.	İtqıran	Gülüstan
<b>K</b>		
93.	Kafdarlı	Panik
94.	Karvansara (Axta r.)	Atarbekyan
95.	Karvansara (keç. Qazax qəs.)	İcevan
96.	Keşişdağ	Daşkənd
97.	Keşişkənd (Aparan r.)	Gexarot
98.	Keşişkənd (Dərələyəz)	Mikoyan
99.	Keşişverən	Zovaşen
100.	Kərimarx	Sovetakan
101.	Kərpici	Qexadir
102.	Kiçik Arıxvəli	Pokr Mantaş
103.	Kiçik Əfşar	Surenavan
104.	Kiçik Şorlu Dəmirçi	Pokr Dəmirçi
105.	Kilsəkənd	Sraşen
106.	Kir Bzovan	Azatavan
107.	Kolagirən	Tsovindar
108.	Konstantinovka	Tsaxkadzor
109.	Kosaməmməd	Batikyan
110.	Kotanlı	Karmraşen
111.	Körpəli	Arşaluys
112.	Kunen	Getaşen
113.	Kürdevan	Yenokavan



**İRƏVAN XANLIĞI**  
RUSIYA İŞGALI VƏ ERMƏNİLƏRİN ŞİMALI AZƏRBAYCAN  
TORPAQLARINA KÖÇÜRÜLMƏSİ

1	2	3
114.	Kürdkənd	Lernadzor
<b>Q</b>		
115.	Qamışqut	Yeşeknut
116.	Qaradaş	Sevkar
117.	Qarahəməzəli	Burastan
118.	Qarakilsə (Sisyan r.)	Sisavan
119.	Qarakilsə türk	Axurik
120.	Qaranamaz	Yeni yol
121.	Qaranlıqdərə	Lusadzor
122.	Qarqavan	Pokravan
123.	Qırxbulaq	Akunk
124.	Qızıldəmir	Voskevaz
125.	Qızilkilsə (Stepanavan r.)	Qızıldağ
126.	Qızilkilsə – er.	Karmravan
127.	Qızilkilsə – türk	Qızılkənd
128.	Qızqala (Kotayk)	Astxaberd
129.	Qoduxvəng	Koturvan
130.	Qorux Güney	Karmir Ovit
131.	Qoturbulaq	Katnaqbyur
132.	Qoytur (Dərələyəz)	Getap
133.	Qulaməli Bzovan	Ayqestan
134.	Quldərviş	Vosketas
135.	Qurduqulu	Armavir
136.	Qurumsulu	Dostlu
<b>M</b>		
137.	Malvalan	Malev

**İRƏVAN XANLIĞI**  
RUSIYA İŞGALI VƏ ERMƏNİLƏRİN ŞİMALI AZƏRBAYCAN  
TORPAQLARINA KÖÇÜRÜLMƏSİ

1	2	3
138.	Mehrab Kürkəndi	Aşağı Noraşen
139.	Məzarçıq	Şenik
140.	Mixaylovka (Axta r.)	Mixxana
141.	Mixaylovka (Dilican)	Krasnoselsk
142.	Molla Bayazet	Bambakaşat
143.	Molla Bədəl	Bədəl
144.	Molla Dursun	Şaumyan
145.	Molla Eyyublu	Evli
146.	Molla Əhməd	Otlaq
147.	Molla Göyçə	Maralík
148.	Molla Qasım	Zovuni
149.	Molla Musa	Musakan
150.	Mollalu (Martuni r.)	Aluçalu Y.
151.	Mülkaçan	Erkenants
<b>N</b>		
152.	Nadejdino	Şorca
153.	Nikitino	Fioletovo
<b>O</b>		
154.	Oçi qışlaq	Zvistan
155.	Oğruca	Qaraiman
<b>P</b>		
156.	Panuslu	Yuxarı And
157.	Paşakənd (Axta r.)	Marmarik
158.	Paşalı	Əzizbəyov
159.	Pipis	Coğaz
160.	Pirli (Hacı Mirzə)	Mirzo

**İRƏVAN XANLIĞI**  
RUSIYA İŞGALI VƏ ERMƏNİLƏRİN ŞİMALI AZƏRBAYCAN  
TORPAQLARINA KÖÇÜRÜLMƏSİ

1	2	3
161.	Pirmələk	Areq
162.	Poğoskilsə	Şamaxyan
163.	Polad Ayrım	Polad
<b>R</b>		
164.	Rəhmankənd	Noraşen
<b>S</b>		
165.	Satanaxaç	Güney
166.	Seyid Kotanlı	Aşağı Kotanlı
167.	Seyidkənd	Şurakənd
168.	Siçanlı	Avtona
169.	Sirkətas	Xdrants
170.	Suxoy-Fontan	Fontan
171.	Sultan Əli qışlağı	Canəhməd
172.	Sultanabad	Şurabad
173.	Sultanbəy	Bartsruni
<b>Ş</b>		
174.	Şıxhacı	Şğarşik
175.	Şirabad	Parakar
176.	Şorlu-Mehmandar	Mehmandar
177.	Tamamlı	Burastan
178.	Titoy Xaraba	Bavra
179.	Tolk	Cranşen
180.	Tovuzqala	Berd
181.	Turabxanlı	Turablı
<b>U</b>		
182.	Uluxanlı	Nərimanlı

**İRƏVAN XANLIĞI**  
RUSIYA İŞGALI VƏ ERMƏNİLƏRİN ŞİMALI AZƏRBAYCAN  
TORPAQLARINA KÖÇÜRÜLMƏSİ

1	2	3
183.	Ulya-Sarvanlar	Sarvanlar
184.	Üçüncü Qarakilsə	Dzoraşen
<b>V</b>		
185.	Vəli Ağalı	Dzoraqyux
186.	Vordnav	Vardnav
187.	Vornak	Akner
188.	Vorontsovka	Kalinino
<b>Y</b>		
189.	Yelenovka	Sevan
190.	Yeniköy	Xarkov
191.	Yuxarı Çanaxlı	Hortun
192.	Yuxarı Türkmənli	Apaqa
<b>Z</b>		
193.	Zərzibil	Zərkənd
194.	Zolaxaç	Zolakar
195.	Zorba	Sorik

**1976-cı ilə qədər Ermənistan SSR-də dəyişdirilmiş  
Azərbaycan adlarının əlifba üzrə  
SİYAHISI\***

Əvvəlki adı	Yeni adı	Rayon	Fərmanın tarixi
1	2	3	4
<b>A</b>			
Adamxan	Vardadzor	Martuni	3/7-1968
Adıyaman	Qarnovit	Talın	12/11-1946
Ağadzor	Katnaxpyur	Abovyan	4/4-1946
Ağahəmzəli	Marmaraşen	Masis	25/5-1967
Ağbulaq	Lusaxpyur	Spitak	26/4-1946
Ağcaarx	Arevik	Hoktemberyan	4/4-1946
Ağın rayonu	Ani rayonu	-	12/10-1961
Ağkənd	Ağncadzor	Yeğeqnadzor	3/7-1968
Ağkənd	Aşotavan	Sisyan	17/4-1948
Ağkilsə	Kraşen	Axuryan	7/12-1945
Ağkilsə	Azat	Vardenis	3/1-1935
Ağzıbir	Lçan	Kamo	7/12-1945
Axta rayonu	Hrazdan rayonu	-	30/6-1959
Axund Bzovan	Bzovan	Artaşat	-
Alaçıx	Alaçux	Dilican	-
Alakilsə	Baytar	Amasiya	-
Aleksandropol (Gümrü)	Leninakan	-	27/1-1924 -
Aleksandrovka	Qaribcanyan	Axuryan	3/1-1935
Aleksandrovka	Çkalovka	Sevan	26/4-1946
Aleksandrovka	Maksim Qorki	Stepanavan	22/2-1939

\*Армянская ССР. Административно-территориальное деление на 1 января 1976 года. Издание пятое. Издательство, "Айастан", Ереван, 1976, с. 265-280.

**İRƏVAN XANLIĞI**  
RUSIYA İŞGALI VƏ ERMƏNİLƏRİN ŞİMALI AZƏRBAYCAN  
TORPAQLARINA KÖÇÜRÜLMƏSİ

1	2	3	4
Allahverdi rayonu	Tumanyan rayonu	-	19/9-1969
Almalı	Xndzorut	Əzizbəyov	12/11-1946
Anastasavan (Darğalı)	Ayqezard	Artaşat	30/12-1957 (1/12-1949)
Aralıx	Yerazqavors	Axuryan	7/12- 1945
Aralıx (Kolanlı Aralıx)	Verin Kelanlu	Eçmiədzin	-
Aravus (Ərəfsə)	Arevis	Sisyan	3/7-1968
Arazdəyən	Yerasx	Ararat	3/7-1968
Arıxvəli	Lernut	Axuryan	21/10-1967
Armudlu	Tufaşen	Artik	31/5-1946
Armudlu	Tandzut	Hoktemberyan	4/4-1946
Arpa	Areni	Yeğeqnadzor	10/9-1946
Arpaçay st.	Axuryan st.	Axuryan	31/7-1950
Artaşat	Verin Artaşat	Artaşat	20/8-1945
Artiz	Qexard	Abovyan	4/4-1946
Arzakənd	Arzakan	Hrazdan	-
Astazur	Şvanidzor	Meğri	22/4-1935
Aşağı Adıyaman	Nerkin Qetaşen	Martuni	7/12-1945
Aşağı Ağbaş	Arevşat	Artaşat	20/3-1945
Aşağı Ağcaqala	Nerkin Bazmaberd	Talin	4/4-1946
Aşağı Axta	Hrazdan	-	30/6-1959
Aşağı Alçalı	Artsvanist	Martuni	27/9-1968
Aşağı Aylanlı	Lenuği	Eçmiədzin	4/4-1946
Aşağı Gözəldərə	Vardenik	Martuni	7/12-1945
Aşağı Karxun	Araks	Eçmiədzin	15/7-1946
Aşağı Qanlıca	Vaqramaberd	Axuryan	26/4-1946
Aşağı Qarabağlar	Çimənkənd	Ararat	-



**İRƏVAN XANLIĞI**  
RUSIYA İŞGALI VƏ ERMƏNİLƏRİN ŞİMALI AZƏRBAYCAN  
TORPAQLARINA KÖÇÜRÜLMƏSİ

1	2	3	4
Aşağı Qaraqoyunmaz	Nerkin Sasunaşen	Talın	12/11-1946
Aşağı Qaranlıq	Martuni	Martuni	-
Aşağı Qoyləsər (Qoyləsər)	Dimitrov	Artaşat	1/12-1949
Aşağı Türkmənli	Lusagyug	Eçmiədzin	3/1-1935
Aşağı Zağalı	Tsovak	Vardenis	12/8-1946
Avdalağalı	Vağaşen	Martuni	3/1-1945
Avdallar	Hatsavan	Abovyan	4/4-1946
Ayan	Ağarakadzor	Yeğeqnadzor	10/9-1946
Ayashı	Ayqestan	Artaşat	-
Aygehat	Danuşavan	Tumanyan	2/2-1963
Aynadzor	Axavnadzor	Yeğeqnadzor	10/9-1946
Aynalı	Davdaşen	Talın	19/4-1950
Ayrum	Ptxavan	Noyemberyan	-
Aysəsi	Qızılgül	Yeğeqnadzor	10/9-1946
<b>B</b>			
Babakişi	Bujakan	Aparan	-
Babakişi	Axavnadzor	Hrazdan	15/7-1948
Bacıoğlu	Haykavan	Axuryan	7/12-1945
Bağçalar (Hacı Bayram)	Baqaran	Hoktemberyan	3/7-1968 (3/1-1935)
Baqramyan sovxozu	Ptxunk	Eçmiədzin	30/12-1957
Balakənd	Dovex	Noyemberyan	-
Barana	Noyemberyan	Noyemberyan	4/1-1938
Basarkeçər	Vardenis	Vardenis	11/6-1969
Basarkeçər rayonu	Vardenis rayonu	-	11/6-1969
Baş Abaran	Aparan	Aparan	3/1-1935
Baş Gərnı	Qarnı	Abovyan	3/1-1935

**İRƏVAN XANLIĞI**  
RUSIYA İŞGALI VƏ ERMƏNİLƏRİN ŞİMALI AZƏRBAYCAN  
TORPAQLARINA KÖÇÜRÜLMƏSİ

1	2	3	4
Başkənd	Akunk	Abovyan	4/4-1946
Başkənd	Saralanc	Artik	31/5-1946
Başkənd	Vernaşen	Yeğeqnadzor	10/9-1946
Başkənd	Qexarkunik	Kamo	4/4-1946
Başnalı	Bağramyan	Artaşat	1/12-1949
Batrinc	Voskeat	Əştərək	1/12-1949
Bayandur	Vaqatur	Gorus	7/5-1969
Bazarcıq	Arai	Aparan	15/7-1946
Bazmavan (Çatıqıran)	Nor Qexi	Nairi	10/2-1962 (8/7-1957)
Becəyəzli	Vostan	Artaşat	20/8-1945
Bekənd	Mets Parni	Spitak	-
Bəbirli	Bartsraşen	Ani	3/2-1947
Bədəl (Molla Bədəl)	Yexeknut	Hoktemberyan	4/4-1946 -
Bəzırxana	Dzitankov	Ani	-
Bıralı	Lancar	Ararat	3/7-1968
Bitlicə	Bartsraşen	Artaşat	20/8-1945
Boğazkəsən	Dzorakan	Ani	3/1-1935
Boğutlu st.	Arteni st.	Talın	31/7-1950
Boqdanovka	Noraşen	Kalinin	-
Bozdoğan	Sarakap	Ani	3/1-1935
Bozköy	Hamzaçıman	Quqark	-
Bozyoxuş	Musaelyan	Qukasyan	12/11-1946
Böyük Arıxvəli	Mets Mantaş	Artik	3/1-1935
Böyük Camışlı	Alagyaz	Araqats	4/1-1938
Böyük Keyti	Keti	Axuryan	26/4-1946
Böyük Kəpənək	Musaelyan	Axuryan	3/1- 1935

**İRƏVAN XANLIĞI**  
RUSIYA İŞĞALI VƏ ERMƏNİLƏRİN ŞİMALI AZƏRBAYCAN  
TORPAQLARINA KÖÇÜRÜLMƏSİ

1	2	3	4
Böyük Qarakilsə	Kirovakan	-	3/1-1935
Böyük Qaraqoyun	Azizlu	Vardenis	3/1-1935
Böyük Şəhriyar	Nalbandyan	Hoktemberyan	19/4-1950
Böyük Şiştəpə	Mets Sepasar	Qukasyan	12/11-1946
Böyük Şorlu Dəmirçi	Şorlu	Masis	-
Böyük Vedi	Vedi	Ararat	4/4-1946
Buğdaşen	Baqravan	Ani	3/2-1947
Buğdaşen st.	Baqravan st.	Ani	31/7-1950
Bulxeyir	Şenavan	Aparan	19/4-1950
<b>C</b>			
Calaloğlu	Stepanavan	-	-
Canəhməd (Sultan Əli qışlağı)	Güəşli	Vardenis	3/7-1969 -
Cəbəcəli	Craovit	Masis	27/2-1960
Cəfərabad	Arqvand	Masis	4/4 -1946
Cəfərabad	Qetaşen	Hoktemberyan	4/4 - 1946
Cələb	Cradzor	Amasiya	26/4-1946
Cəngi	Vardablur	Araqats	19/4-1950
Ciftəli	Zuyqaxpyur	Qukasyan	12/11-1946
Cızıxlar	Tsoxamarq	Qukasyan	12/11-1945
Cloyxan	Beniamin	Axuryan	7/12-1945
Cul	Artavan	Əzizbəyov	19/4-1950
Cücəkənd	Qızılşəfəq	Kalinin	3/1-1935
<b>Ç</b>			
Çanaxçı	Sovetaşen	Ararat	10/9-1948
Çarxaç	Kuybişev	Dilican	2/3-1940
Çirçir	Varser	Sevan	26/4-1946
Çiydəmli	Azatavan	Artaşat	20/8-1945

**İRƏVAN XANLIĞI**  
RUSIYA İŞGALI VƏ ERMƏNİLƏRİN ŞİMALI AZƏRBAYCAN  
TORPAQLARINA KÖÇÜRÜLMƏSİ

1	2	3	4
Çorord gyuğ	Kaxtsraşen	Artaşat	-
Çorord gyuğ	Haxtanak	İrəvanın Şaumyan rayonunda	10/4-1947
Çotur	Sarameç	Spitak	7/12-1945
Çubuxçu	Vardanaşen	Hoktemberyan	4/4-1946
Çubuxlu	Tsovagyuğ	Sevan	3/1-1945
D			
Daharlı	Qetk	Axuryan	7/12-1945
Damcılı	Mravyan	Aparan	3/1-1933
Daşqala	Karaberd	Ani	3/2-1947
Daşlı	Daştakar	Ararat	3/7-1968
Debetaşen (Ləmbəli)	Baqrataşen	Noyemberyan	23/2-1972 (18/6-1960)
Dədəqişlaq	Axundov	Hrazdan	4/5-1939
Dədəli	Yexnik	Talın	12/11-1946
Dəlikdaş	Tsakkar	Martuni	-
Dəliqardaş	Saruxan	Kamo	-
Dəlilər	Dalar	Artaşat	3/1-1935
Dəlləkli	Zovaşen	Abovyan	21/6-1948
Dərbənd	Karmrakar	Axuryan	26/4-1946
Dərəbas	Darbas	Sisyan	10/9-1946
Dərəçiçək	Tsaxkadzor	Hrazdan	-
Dərəgyuğ (Dərəköy)	Saragyuğ	Qukasyan	12/11-1946
Dərəkənd	Dzoragyuğ	Quqark	-
Dəvəli	Ararat	Ararat	3/1-1935
Dəvəli semzavodu məntəqəsi	Ararat məntəqəsi	Ararat	10/4-1947
Dəymədağlı	Şrvenants	Qafan	-
Dirəklər	Karnut	Axuryan	26/4- 1946

**İRƏVAN XANLIĞI**  
RUSIYA İŞGALI VƏ ERMƏNİLƏRİN ŞİMALI AZƏRBAYCAN  
TORPAQLARINA KÖÇÜRÜLMƏSİ

1	2	3	4
Doqquz	Kanaçut	Artaşat	20/8-1945
Donuzyeyən	Zəngilər	Masis	3/1-1935
Dornı	Antaraşat	Qafan	29/6-1949
Dovşanqışlaq	Şirakavan	Ani	19/4-1950
Duzxaraba	Hartaşen	Qukasyan	12/11-1946
Düzkənd	Axuryan	Axuryan	7/12-1945
Düzkənd	Baroj	Talın	3/1-1935
Düzkənd rayonu	Axuryan rayonu	-	7/12-1945
Dvin aysor	Dvin Verin	Artaşat	3/1-1935
Dvin erm. (Aşağı Dvin)	Dvin	Artaşat	19/4-1950
Dzaqıdzor	Tumanyan	Tumanyan	4/7-1951
<b>E</b>			
Ellər	Abovyan	-	12/10-1961
Elləroyuğu	Ellər	Amasiya	-
Erdəpin	Yexeqis	Yeğeqnadzor	10/9-1946
Evcilər	Arazap	Hoktemberyan	10/4-1947
<b>Ə</b>			
Əfəndi	Noraşen	Sevan	4/1-1938
Əfəndi	Karadzor	Spitak	26/4-1946
Əskipara	Voskepar	Noyemberyan	-
Ələyəz	Araqats	Talın	31/7-1950
Əlibəyli	Atarbekyan	Eçmiədzin	4/4-1946
Əliqırx	Astxadzor	Martuni	3/1-1935
Əliqoçaq	Kuçak	Aparan	3/1-1935
Əlili	Salvard	Sisyan	3/1-1935
Əzizbəyov (Paşalı)	Zarıtap	Əzizbəyov	8/7-1957 (3/1-1935)

**İRƏVAN XANLIĞI**  
RUSIYA İŞGALI VƏ ERMƏNİLƏRİN ŞİMALI AZƏRBAYCAN  
TORPAQLARINA KÖÇÜRÜLMƏSİ

1	2	3	4
<b>F</b>			
Fermentasiya zavodu yan. m.	Ayqepar	Şəmşəddin	30/12-1964
<b>G</b>			
Gabud	Kapuyt	Əzizbəyov	
Getaşen (Ağcaqışlaq)	Qetazat	Artaşat	25/5-1967 (21/6-1948)
Getaşen (Künən)	Kirants	İcevan	25/5-1967 (3/1-1935)
Gərgər – rus.	Puşkino	Stepanavan	14/2-1937
Ginevit	Musaler	Eçmiədzin	29/3-1970
Goran	Nor Kesaria	Hoktemberyan	14/1-1969
Goran	Qoqaran	Spitak	26/4-1946
Gödəkbulaq	Karçaxpyur	Vardenis	12/8-1946
Gödəkli	Mrqavan	Artaşat	20/8-1945
Göl	Liçk	Martuni	-
Göyhümbət	Qexanist	Masis	1/12-1949
Göykilsə	Kaputan	Abovyan	3/1-1935
Göyyoxuş	Saralanc	Spitak	26/4-1946
Gözəldərə	Qexadzor	Araqats	15/7-1946
Gözəldərə	Qexadir	Araqats	31/5-1946
Gözlü	Akunk	Talın	12/11-1946
Güləblı	Dzoraqlux	Aparan	-
Güllübulaq – erm.	Vardaxpyur	Qukasyan	15/7-1946
Güllüca	Vardenis	Aparan	19/4-1950
Güllüca	Saraart	Spitak	-
Gürcüyolu	Torosgyuğ	Qukasyan	29/6-1949
Gütqum	Qexanuş	Qafan	3/7-1968
<b>H</b>			
Hacı Xəlil	Tsaxkaovit	Araqats	15/7-1946
Hacı Muxan	Muxan	Kamo	-



**İRƏVAN XANLIĞI**  
RUSIYA İŞGALI VƏ ERMƏNİLƏRİN ŞİMALI AZƏRBAYCAN  
TORPAQLARINA KÖÇÜRÜLMƏSİ

1	2	3	4
Hacı Nəzər	Kamo	Axuryan	3/1-1935
Hacıqara	Ayqəşat	Eçmiədzin	3/1-1935
Hacılar	Mıraqstan	Eçmiədzin	3/1-1935
Haçasu	Açacur	İcevan	-
Haxis	Dzorap	Əştərək	1/12-1949
Hamamlı	Spitak	Spitak	26/9-1949
Hatsik	Voroşilov	Hoktemberyan	24/7-1940
Heydərbəy	Sverdlov	Stepanavan	1/6-1940
Həbilkənd (Bulaqlı)	Kalinin	Masis	- -
Həsənkənd	Şatin	Yeğeqnadzor	12/8-1946
Horadiz	Oradis	Əzizbəyov	3/7-1968
Hozukənd	Quzukənd	Amasiya	-
Hrazdan (Çatıqıran)	Qexaşen	Abovyan	21/10-1967 (3/1-1935)
Hüseynqulu Ağalı	Nərimanlı	Vardenis	15/7-1948
<b>X</b>			
Xaçaparax	Zəhmət	Masis	3/1-1935
Xaçdaraq (Sarətı)	Haştarak	İcevan	- -
Xaçıdur	Tsaxkaşat	Tuman	3/1-1935
Xaçıgyuğ	Debet	Quqark	3/1-1935
Xancıgəz	Gözəldərə	Quqark	1/6-1940
Xavaradzor (Qaranlıqdərə)	Lusadzor	İcevan	2/1-1935 -
Xeyirbəyli	Yervandaşat	Hoktemberyan	25/5-1967
Xıznaüz	Araqats	Eçmiədzin	4/4-1946
Xlataq (Axtaxana)	Dzorastan	Qafan	1/6-1940
<b>İ</b>			
İlançalan	Artaşavan	Əştərək	-

**İRƏVAN XANLIĞI**  
RUSIYA İŞĞALI VƏ ERMƏNİLƏRİN ŞİMALI AZƏRBAYCAN  
TORPAQLARINA KÖÇÜRÜLMƏSİ

1	2	3	4
İlanlı	Çaybasar	Amasiya	26/4-1946
İlxıyabı	Ayqabats	Axuryan	26/4-1946
İlli Qarakilsə	İlli	Amasiya	-
İmanşalı	Mxçyan	Artaşat	3/1-1935
İmirxan	Saratak	Artik	1/6-1940
İmirli	Ttucur	Aparan	19/4-1950
İnəkli	Antarut	Əştərək	1/12-1949
İpəkli (Eylas)	Masis sovxozu yanında m.	Masis	4/4-1946 -
İtqıran	Qülüstən	Əzizbəyov	3/1-1935
İydəli	Pşatavan	Hoktemberyan	10/4-1947
<b>J</b>			
Jdanov sovxozunun 2-ci sahəsi	Maisyən	Hoktemberyan	-
<b>K</b>			
Kaftarlı	Panik	Artik	-
Karmraşen (Qaraburun st.)	Qarakert	Talın	21/1-1965 (31/7-1950)
Karvansara	İcevan	-	-
Keşişkənd	Qexarot	Araqats	3/1-1935
Kələqarx	Şenavan	Hoktemberyan	4/4-1946
Kələli	Noraber	Ani	3/2-1947
Kələrə	Qukasavan	Masis	1/12-1949
Kərimarx	Sovetakan	Hoktemberyan	3/1-1935
Kərimkənd	Tsaxkaşen	Kamo	2/3-1940
Kərkibaş	Şəfəq	Vardenis	23/5-1967
Kərpicli	Qexadir	Abovyan	3/1-1935
Kəsikbaş	Lernakert	Martuni	7/12-1945
Kiçik Arıxvəli	Pokr Mantaş	Artik	3/1-1935
Kiçik Kəpənək	Ovit	Axuryan	7/12-1945

**İRƏVAN XANLIĞI**  
RUSIYA İŞGALI VƏ ERMƏNİLƏRİN ŞİMALI AZƏRBAYCAN  
TORPAQLARINA KÖÇÜRÜLMƏSİ

1	2	3	4
Kiçik Qarakilsə	Azatan	Axuryan	7/12-1945
Kiçik Pərnə	Anuşavan	Artik	7/5-1969
Kiçik Şəhriyar	Nor Artaqes	Hoktemberyan	3/7-1968
Kiçik Şiştəpə	Pokr Səpasar	Qukasyan	12/11-1946
Kiçik Şorlu Dəmirçi	Dəmirçi	Masis	3/1-1935
Kilsəkənd	Sraşen	Qafan	-
Kolagirən	Antaramut	Quqark	10/9-1948
Kolagirən	Tsovinar	Martuni	3/1-1935
Korbulaq	Krasar	Qukasyan	12/11-1946
Kosaməmməd	Batikyan	Kamo	-
Kotanlı	Karmraşen	Əzizbəyov	-
Kotayk rayonu	Abovyan rayonu	-	2/10-1961
Kotigyuğ	Şavarşavan	Noyemberyan	15/6-1964
Körpəli	Arşaluys	Eçmiədzin	3/1-1935
Kuzəcik	Lancaxpyur	Kamo	19/4-1950
Kürdevan	Enokavan	İcevan	3/1-1935
Kürdkənd	Lernadzor	Qafan	-
<b>Q</b>			
Qacaran	Kacaran	Qafan	4/7-1951
Qaçaqan	Lernavan	Spitak	26/4-1946
Qaltaxçı	Hartagyuğ	Spitak	26/4-1946
Qamışqut	Yexeknut	Quqark	3/1-1935
Qanlı	Kamışlu	Vardenis	12/8-1946
Qapılı	Qusanagyuğ	Ani	3/2-1947
Qaraboya	Xikoyan	Spitak	26/4-1946
Qarabulaq	Yerncatap	Aparan	15/7-1946

**İRƏVAN XANLIĞI**  
RUSIYA İŞGALI VƏ ERMƏNİLƏRİN ŞİMALI AZƏRBAYCAN  
TORPAQLARINA KÖÇÜRÜLMƏSİ

1	2	3	4
Qarabulaq dövl.ferm.	Qarabulaq	Amasiya	-
Qaracöran	Aragyuğ	Nairi	4/4-1946
Qaraçanta	Əzizəbəyov	Amasiya	4/5-1939
Qaradaş	Sevkar	İcevan	-
Qarakilsə	Hartavan	Aparan	19/4-1950
Qaraqala	Sevaberd	Abovyan	21/6-1948
Qaraqula	Qetap	Talın	12/11-1946
Qaraqula st.	Qetap st.	Talın	31/7-1950
Qaral	Katnacur	Spitak	26/4-1946
Qaraməmməd	Meğraşat	Amasiya	26/4-1946
Qaranamaz	Yeniyol	Amasiya	3/1-1935
Qaranlıq	Lusagyuğ	Aparan	10/9-1948
Qaranlıq	Qexovit	Martuni	3/7-1968
Qarğabazar	Haykaşen	Eçmiədzin	25/5-1967
Qasıməli	Qetapi	Artik	1/6-1940
Qaşqa	Vardaşat	Ararat	10/9-1948
Qazançı	Meğraşen	Artik	31/5-1946
Qazarabat	İsaakyan	Ani	30/6-1945
Qədirli	Lancanist	Ararat	3/7-1968
Qəmərli	Artaşat	Artaşat	4/9-1945
Qəmərli	Metsamor	Eçmiədzin	15/7-1946
Qəmərli rayonu	Artaşat rayonu	-	4/9-1945
Qətran	Qetameç	Nairi	21/6-1948
Qəzənfər	Araqats	Aparan	10/9-1948
Qılçatax	Suser	Talın	12/11-1946
Qıpçaq	Ariç	Artik	31/5-1946

**İRƏVAN XANLIĞI**  
RUSIYA İŞGALI VƏ ERMƏNİLƏRİN ŞİMALI AZƏRBAYCAN  
TORPAQLARINA KÖÇÜRÜLMƏSİ

1	2	3	4
Qırxbulaq	Akunk	Vardenis	3/1-1935
Qırxdəyirman	Xnaberd	Araqats	15/7-1946
Qırmızı	Karmraşen	Talın	12/11-1946
Qızıldəmir	Voskevaz	Əştərək	3/1-1935
Qızılkilsə	Qızıldaş	Kalinin	3/1-1935
Qızılkilsə – erm.	Karmravan	Qukasyan	3/1-1935
Qızılөрən	Şenavan	Spitak	26/4-1946
Qızılvəng	Çiçəkli	Vardenis	24/7-1940
Qoduxvank (Qoturvəng)	Gədikvəng	Yeğeqnadzor	- -
Qolqat	Qexanist	Artik	15/7-1948
Qonaxqıran	Şirak	Axuryan	2/3-1940
Qorçulu	Mıraqşat	Hoktemberyan	4/4-1946
Qoşavəng	Haykadzor	Ani	19/4-1950
Qoturbulaq	Katnaxpyur	Stepanavan	3/1-1935
Qoytur	Qetap	Yeğeqnadzor	3/1-1935
Qranit zavodu	Qranitovan	Quqark	3/7-1968
Quldərviş	Vosketas	Talın	3/1-1935
Quləli	Karmir gyuğ	Kamo	1/6-1940
Quləli	Ayqedzor	Şamşadin	4/4-1939
Qulucan	Spandaryan	Artik	31/5-1946
Qurdbulaq	Ayqəşat	Hoktemberyan	19/4-1950
Qurdqulax	Boloraberd	Yeğeqnadzor	10/9-1946
Qurduqulu	Armavir	Hoktemberyan	3/1-1935
Quru Araz	Yerasxaun	Hoktemberyan	19/4-1950
Qurumsulu	Dostlu	Noyemberyan	-
Quşçu	Keçut	Əzizbəyov	12/11-1946

**İRƏVAN XANLIĞI**  
RUSIYA İŞĞALI VƏ ERMƏNİLƏRİN ŞİMALI AZƏRBAYCAN  
TORPAQLARINA KÖÇÜRÜLMƏSİ

1	2	3	4
Qutnuqişlaq	Hovtaşen	Artik	15/7-1946
<b>L</b>			
Lernantsk (Kiçik Keyti)	Pokraşen	Axuryan	21/10-1967 (26/4-1946)
Lernantsk (Çorlu)	Lernagyuş	Qukasyan	(12/11-1946) -
Lələkənd (Aşixkənd)	Laligyuş	İcevan	- -
Ləlvər sovxozu 2-ci sahə	Lalvar	Noyemberyan	-
Lusakert (Arpavar)	Nşavan	Artaşat	21/10-1967 (20-8-1945)
Lusavan	Çarentsavan	Hrazdan	23/9-1967
<b>M</b>			
Mağaraşen (Hacı Qara)	Lernarat	Quqark	26/9-1957 1/3-1946
Mahmudcuq	Pemzaşen	Artik	2/3-1940
Mahmudlu	Çaykənd	Qafan	1/6-1940
Maqda	Lernarot	Əştərək	1/12-1940
Manes	Alaverdi	Sisyan	4/5-1939
Mastara	Dalarik	Talın	21/1-1965
Mehrablı	Vardaşen	Artaşat	20/8-1945
Mehriban	Katnaxpyur	Talın	19/4-1950
Məçidli	Nor Kyank	Artik	1/6-1940
Məlikkənd	Tsaxkavan	İcevan	2/3-1940
Məlikkənd	Melikgyuş	Araqats	15/7-1946
Məliklər	Spandaryan	Sisyan	4/5-1939
Məsimli	Ayqəpat	Artaşat	1/12-1949
Məzrə	Bartsravan	Sisyan	10/9-1946
Mixaylovka (Qırmızıkənd)	Krasnoselo	Krasnoselo	- -
Mikoyan (Keşişkənd)	Yeğeqnadzor	Yeğeqnadzor	6/12-1957 (3/1-1935)
Mikoyan rayonu (Keşişkənd rayonu)	Yeğeqnadzor rayonu	-	6/12-1957 (3/1-1935)



**İRƏVAN XANLIĞI**  
RUSIYA İŞGALI VƏ ERMƏNİLƏRİN ŞİMALI AZƏRBAYCAN  
TORPAQLARINA KÖÇÜRÜLMƏSİ

1	2	3	4
Misxana (Mixaylovka)	Ankazan	Hrazdan	1/12-1949 -
Moqes	Kaxnut	Qafan	29/6-1949
Molla Bayazet	Bambakaşat	Hoktemberyan	3/1-1935
Molla Dursun	Şaumyan	Eçmiədzin	-
Molla Əyyublu	Evli	Kalinin	-
Molla Göyçə	Maralik	Ani	3/1-1935
Morut	Aknaxpyur (Nerkin Aqdan)	İcevan	11/11- 1970
Muğamlı	Muqam	Artaşat	20/8-1945
Muncuqlu	Tsilkar	Araqats	15/7-1946
Muradtəpə	Kanakeravan	Nairi	15/8-1964
Musaxan (Molla Musa)	Voskeask	Axuryan	26/4-1946 -
Mustuqlu	Lancik	Ani	3/2-1947
Mühub	Balahovit	Abovyan	26/12-1968
<b>N</b>			
Nadejdino	Şorca	Krasnoselo	-
Nikitino	Fioletovo	Quqark	3/1-1935
Nikolayevka	Craber	Abovyan	21/6-1948
Nikolayevka	Kirov	Stepanavan	27/12-1938
Nor Bayazet (Kəvər)	Kamo	-	13/4-1959 -
Nor Bayazet rayonu	Kamo rayonu	-	18/4-1950
Nor Craşen	Craşen	Artaşat	19/4-1950
Nor Kyank (Xarberd)	Nor Xarbert	Masis	31/7-1965 (4/7-1938)
Nubaraşen	Sovetaşen	İrəvanın Orconikidze rayonu	26/3-1938
<b>O</b>			
Ocaqqulu	Arapı	Axuryan	26/4-1946
Oğruca	Qaraiman	Vardenis	-

**İRƏVAN XANLIĞI**  
RUSIYA İŞGALI VƏ ERMƏNİLƏRİN ŞİMALI AZƏRBAYCAN  
TORPAQLARINA KÖÇÜRÜLMƏSİ

1	2	3	4
Oğurbəyli	Berkanuş	Artaşat	20/8-1945
Onut (Uzuntala)	Ayqevit	İcevan	12/2-1969 (25/5-1967)
Ortakənd	Qladzor	Yeğeqnadzor	10/9-1946
Ortakilsə	Maisyan	Axuryan	26/4-1946
Ortakilsə st.	Maisyan st.	Axuryan	31/7-1950
Ovandırə	Ovnanadzor	Stepanavan	19/4-19
Ovit (Danagirməz)	Niqavan	Axuryan	21/10- 1967 (15/7-1946)
<b>Ö</b>			
Ördəkli	Lçaşen	Sevan	26/4-1946
<b>P</b>			
Paros (Haçakilsə)	Naqapetavan	Artik	30/1-1961 (3/1-1935)
Paşakənd	Marmarik	Hrazdan	3/1-1935
Pipis	Coqaz	İcevan	-
Pirmələk	Areq	Talın	3/1-1935
Pirtikan	Dzoragyug	Talın	2/3-1940
Pokrovka	Kuybişev	Stepanavan	4/5-1939
Polad Ayrum	Polad	İcevan	-
Püşqaq	Ayqedzor	Meğri	-
<b>R</b>			
Revazlı	Ditavan	İcevan	25/5-1967
Reyhanlı	Ayqavan	Ararat	4/4-1946
Rubenakert	Orconikidze	Krasnoselo	-
<b>S</b>			
Saçlı	Noraşen	Aparan	15/7-1946
Samurlu	Sarapat	Qukasyan	12/11-1946
Sarıbaş	Aykasar	Artik	15/7-1948
Satanağaç	Qüney	Vardenis	3/1-1935

**İRƏVAN XANLIĞI**  
RUSIYA İŞGALI VƏ ERMƏNİLƏRİN ŞİMALI AZƏRBAYCAN  
TORPAQLARINA KÖÇÜRÜLMƏSİ

1	2	3	4
Saybalı	Sarnakunk	Sisyan	10/9-1946
Sədibağdı	Çkalov	Tumanyan	22/2-1939
Səmadərviş	Çknax	Aparan	1/6-1940
Sərdarabad	Oktember	Hoktemberyan	3/1-1935
Sərdarabad	Hoktemberyan	-	2/3-1935
Siçanlı	Avtona	Talın	3/1-1935
Sirkətas	Xdrants	İcevan	25/5-1967
Sisavan (Qarakilsə)	Sisian	Sisyan	2/8-1940 -
Sisyan	Hatsavan	Sisyan	2/8-1940
Sonqurlu	Ayrenets	Artik	31/15-1946
Sovxoz №10	Dzerjinski sovxozu	Hoktemberyan	-
Sovxoz №2	Kirov ad.m.	Ararat	22/10-1939
Sovxoz №3	Jdanov ad.m.	Hoktemberyan	18/7-1953
Sovxoz №3	Lukaşin	Hoktemberyan	30/12-1957
Sovxoz №36	Mrqaşen	Nairi	15/8-1964
Sovxoz №38	Proşyan	Nairi	15/8-1964
Sovxoz №39	Sasunik	Əştərək	21/8-1964
Sovxoz №40	Kasax	Nairi	11/11-1970
Sovxoz №41	Nor Yertzika	Nairi	5/11-1966
Sovxoz №5	Araks sovxozu	Hoktemberyan	4/4-1946
Soylan	Əzizbəyov	Əzizbəyov	12/10-1956
Söyüdlü	Sarnaxpyur	Ani	2/3-1940
Spandaryan sovxozu	Surenavan	Ararat	-
Spitak	Lernantsk	Spitak	19/4-1950
Sarıgöy	Sarıgyuğ	İcevan	10/5-1951
Stalin	6№-li sovxoz	Hoktemberyan	-

**İRƏVAN XANLIĞI**  
RUSIYA İŞGALI VƏ ERMƏNİLƏRİN ŞİMALI AZƏRBAYCAN  
TORPAQLARINA KÖÇÜRÜLMƏSİ

1	2	3	4
Suxoy Fontan	Fontan	Hrazdan	3/1-1935
Sultanabad	Şurabad	Amasiya	-
Sultanbəy	Bartsruni	Əzizbəyov	3/1-1935
Susuz	Tsamakasar	Talın	12/11-1946
Sübhanverdi	Luyxapuyr Xdrants	Ani İcevan	3/2-1947 25/5-1967
<b>Ş</b>			
Şahab	Mayakovski	Abovyan	14/4-1940
Şahablı	Şaqap	Ararat	3/7-1968
Şahalı	Vaaqni	Quqark	10/4-1947
Şahriz	Qeqamavan	Sevan	26/4-1946
Şahvarid	Huşakert	Hoktemberyan	3/4-1968
Şıxhacı	Şqarşik	Talın	3/1-1935
Şıxlar	Lusakert	Ararat	26/12-1958
Şıxlar	Qızılşəfəq	Sisyan	2/3-1940
Şinatağ	Lernaşen	Sisyan	2/3-1940
Şirabad	Parakar	Eçmiədzin	-
Şirəkqala	Vardenut	Aparan	15/7-1945
Şirvancıq	Lernakert	Artik	15/7-1948
Şorlu Mehmandar	Mehmandar	Masis	3/1-1935
<b>T</b>			
Talıboğlu	Lusakert	Artik	15/7-1948
Talış	Ariç	Əştərək	11/11-1970
Tamamlı (Qarahəməzəli)	Burastan	Artaşat	- -
Tayçarix	Meqradaor	Hrazdan	31/5-1946
Tecrəbək	Dzoraxpyur	Abovyan	4/4-1946
Terp	Saravan	Əzizbəyov	27/12-1960

**İRƏVAN XANLIĞI**  
RUSIYA İŞGALI VƏ ERMƏNİLƏRİN ŞİMALI AZƏRBAYCAN  
TORPAQLARINA KÖÇÜRÜLMƏSİ

1	2	3	4
Təkərli	Tsaxkaşen	Aparan	19/4-1950
Təkiyə	Bazmaxpyur	Əştərək	1/12-1949
Təpədibi	Haykavan	Hoktemberyan	4/4-1946
Təpədolaq	Arevik	Axuryan	7/12-1945
Təzəkənd	Ayntap	Masis	10/9-1970
Təzəkənd	Norgyuğ	Abovyan	4/4-1946
Təzəkənd	Tavşut	Qukasyan	21/10-1967
Təzəgyugh (Təzəkənd)	Tasik	Sisyan	3/7-1968 -
Titoy Xaraba	Bavra	Qukasyan	-
Toxaşahlı	Masis	Artaşat	20/8-1945
Tolk	Verin Craşen	Masis	-
Tomardaş	Vardakar	Artik	31/5-1946
Tomardaş st.	Vardakar st.	Artik	31/7-1950
Toparlı	Hatsik	Axuryan	7/12-1945
Torpaqqala	Xnaberd	Artaşat	1/12-1949
Tovuzqala	Berd	Şamşadin	-
Tsaxkaşen (Qaradağlı)	Mrqavet	Artaşat	21/10-1967 (20/8-1945)
Tsaxkaşen (Korbulaq)	Sizavet	Qukasyan	21/10-1967 (12/11-1945)
Tsaxkaşen (Avdibəy)	Tsaxkaber	Spitak	21/10-1967 (4/5-1939)
Tumanyan (Dsex)	Dsex	Tumanyan	19/9-1969 (27/12-1938)
Tumanyan sovxozu	Haxtanak	Noyemberyan	-
Tülnəbi	Saralanc	Nairi	4/4-1946
Türk Qarakilsəsi	Axurik	Axuryan	3/1-1935
<b>U</b>			
Uluxanlı st.	Masis	Masis	31/7-1950
Ulya Sarvanlar	Sarvanlar	Masis	-

**İRƏVAN XANLIĞI**  
RUSIYA İŞGALI VƏ ERMƏNİLƏRİN ŞİMALI AZƏRBAYCAN  
TORPAQLARINA KÖÇÜRÜLMƏSİ

1	2	3	4
Urud	Vorotan	Sisyan	3/7-1968
Uzunlar	Odzun	Tumanyan	30/9-1967
Uzunoba	Arqavand	Hoktemberyan	10/4-1947
Uzuntala poçtu yanında m.	Kayan	İcevan	25/5-1967
Üçüncü Qarakilsə	Dzoraşen	Qukasyan	3/1-1935
Üzümçülük və şərəcəliq institutu eksperimental bazası	Mertsavan	Eçmiədzin	27/1-1965
<b>V</b>			
Vağarşapat	Eçmiədzin	-	12/3-1945
Vağarşapat rayonu	Eçmiədzin rayonu	-	12/3-1945
Vardnav (Vordnav)	Craşen	Spitak	2/3-1940 -
Vedi rayonu	Ararat rayonu	-	15/5-1968
Vəli Ağalı	Dzoragyuğ	Martuni	-
Vəlikənd	Tsaxkavan	Şəmşəddin	4/5-1939
Vərməzər	Arevaşat	Eçmiədzin	4/4-1946
Vornak	Akner	Alaverdi	3/1-1935
Vorontsovka	Kalinino	Kalinin	3/1-1935
Voskresenovka	Lermontovo	Quqark	5/7-1941
<b>Y</b>			
Yaqublu	Meqrut	Quqark	1/2-1946
Yamancalı	Dextsut	Artaşat	25/5-1967
Yarpızlı	Lçavan	Vardenis	25/5-1967
Yasavul	Hovuni	Axuryan	7/12-1945
Yaşıl	Kakavadzor	Taln	12/11-1946
Yaycı	Qarjis	Gorus	3/7-1968
Yeqaqlar	Arevşat	Artik	15/7-1948



**İRƏVAN XANLIĞI**  
RUSIYA İŞGALI VƏ ERMƏNİLƏRİN ŞİMALI AZƏRBAYCAN  
TORPAQLARINA KÖÇÜRÜLMƏSİ

1	2	3	4
Yelenovka	Sevan	-	3/1-1935
Yelqovan	Kotayk	Abovyan	31/7-1965
Yengicə	Qandzak	Yeğeqnadzor	10/9-1946
Yenikənd (Qorovan)	Qorovan	Ararat	3/7-1968 4/4-1946
Yeniköy	Xarkov	Ani	-
Yeritsatumb	Bartsravan	Gorus	1/6-1940
Yuxarı Adıyaman	Verin Qetaşen	Martuni	7/12-1945
Yuxarı Ağbaş	Abovyan	Artaşat	1/12-1949
Yuxarı Ağcaqala	Verin Bazmaberd	Talın	12/11-1946
Yuxarı Ağdan	Aqdan	İcəvan	25/5-1907
Yuxarı Aylanlı	Tsaxkuak	Eçmiədzin	4/4-1946
Yuxarı Karxun	Araks	Eçmiədzin	4/4-1946
Yuxarı Kürdkənd	Noraşen	Artaşat	-
Yuxarı Qanlıca	Marmaşen	Axuryan	26/4-1946
Yuxarı Qaraqoymaz	Verin Sasunaşen	Talın	12/11-1946
Yuxarı Qoyləsər	Bambakavan	Artaşat	20/8-1945
Yuxarı Qukasyan (Qızılqoç)	Qukasyan	Qukasyan	12/10-1956 (4/1-1938)
Yuxarı Pirtikan	Tsaxkasar	Talın	2/3-1949
Yuxarı Türkmənli	Apaqa	Eçmiədzin	3/1-1935
Yuva	Şaumyan	Artaşat	19/4-1950
<b>Z</b>			
Zeyvə	David-Bek	Qafan	29/6-1949
Zərzibil	Zərkənd	Vardenis	3/1-1935
Zod sovxozu	Ağyoxuş	Vardenis	-
Zolaxaç	Zolakar	Martuni	3/1-1935
Zorba	Sorik	Talın	3/1-1935

**İRƏVAN XANLIĞI**  
RUSIYA İŞGALI VƏ ERMƏNİLƏRİN ŞİMALI AZƏRBAYCAN  
TORPAQLARINA KÖÇÜRÜLMƏSİ

1	2	3	4
Zovaşen (Keşişverən)	Urtsalanc	Ararat	21/10-1967 (3/1- 1935)
Zovaşen (Cənnətli)	Lancazat	Artaşat	21/10-1967 (2/3- 1940)
Zovuni sovxozu yanında m.	Zovuni	Nairi	4/4-1972
Zöhrablı	Mırcanuş	Artaşat	20/8-1945

Vətən torpağından  
pay verən vətənsiz qalar!

XIX əsrin əvvəllərində Rusiya imperiyasının Cənubi Qafqazı ələ keçirmək üçün apardığı işğalçılıq müharibələrində İran və Türkiyə ərazisində yaşayan ermənilər öz dövlətlərinə qarşı rus qoşunlarına fəal köməklik göstərdilər. Ermənilər bununla işğal olunacaq Türkiyə və Azərbaycan torpaqlarında Rusiyanın köməyi ilə özlərinə dövlət yaratmağa çalışırdılar.

Çar Rusiyası İrana və Osmanlı imperiyasına qarşı müharibələrdə öz dövlətlərinə xəyanət edən ermənilərdən bir vasitə kimi istifadə etdi.

1826-1828-ci illər müharibəsində Qacarlar İranına, 1828-1829-cu illər müharibəsində isə Osmanlı dövlətinə qalib gələn Rusiya imperiyası erməniləri kütləvi surətdə yenidən işğal olunmuş Şimali Azərbaycan torpaqlarına (əsasən İrəvan, Naxçıvan və Qarabağ xanlıqlarının ərazisinə) köçürdü.

Rusiyanın məqsədi İran və Türkiyə sərhədlərində möhkəmləndirilmiş xristian zolağı yaratmaq və həmin dövlətlərə qarşı gələcək işğallarda ermənilərdən yenə də bir vasitə kimi istifadə etmək idi.

Çar Rusiyası erməniləri İran və Türkiyədən Şimali Azərbaycan torpaqlarına köçürərkən onlar üçün hər cür şərait yaratdı. Belə ki, ermənilərin köçürülməsi işi rus ordusunda xidmət edən erməni zabitlərinə həvalə olundu. Köçürülənlərə imperiya xəzinəsindən maddi yardım göstərildi. Erməni köçlərini mənzil başına qədər rus hərbiçiləri müşayiət etdi. Köçürülən ermənilər ilk dövrlərdə İrəvan, Naxçıvan və Qarabağ xanlıqlarının ən münbit torpaqlarında yerləşdirildi. Onlara İran və Türkiyədə yaşadıkları yerlərin iqliminə uyğun ərazilərdə torpaq verildi. Şəhərlərdən köçürülənlərə şəhərlərdə, kənd yerlərindən köçürülənlərə isə kənd yerlərində torpaq ayrıldı. Köçürülən ermənilər bütün vergilərdən və mükəlləfiyyətlərdən azad olundular. Onlara pulsuz toxum və faizsiz pul borcları verildi. Köçürülən ermənilərin xeyli hissəsinə yaylaqlarda olan azərbaycanlıların evləri və torpaqları paylandı.

Ermənilərin Azərbaycan torpaqlarına köçürülməsi ata-baba yurdları əlindən alınmış və ev-əşiksiz qalmış yerli əhalinin — azərbaycanlıların kəskin narazılığına səbəb oldu. Ümumxalq narazılığı bəzən o həddə çatırdı ki, çar hakimiyyət orqanları bununla hesablaşmağa məcbur olurdu. Məsələn, Naxçıvan əhalisinin kəskin narazılığı və aramsız çıxışları nəticəsində bu diyarda yerləşdirilmiş 500 erməni ailəsi Dərələyəzə köçürüldü. Beləliklə, erməni köçkünləri Naxçıvan diyarında qərar tuta bilmədilər.

Ümumiyyətlə, XIX əsrin 20-ci illərindən başlayaraq təqribən 90 il ərzində Cənubi Qafqaza 1 milyondan çox erməni köçürülüb gətirildi. Köçürülən ermənilər əsasən Azərbaycan ərazisində və azərbaycanlıların elliklə yaşadıkları Cənubi Qafqaz torpaqlarında yerləşdirildi.

Birinci dünya müharibəsi illərində Azərbaycan torpaqlarına ermənilərin axını daha da artdı.

Çar Rusiyası Cənubi Qafqazı türk-müsəlman əhalidən "təmizləmək" və "türksüz Azərbaycan" yaratmaq üçün erməni amilindən geniş istifadə etdi. Rusiya tərəfindən silahlandırılan və müdafiə olunan erməni terrorçu dəstələri azərbaycanlılara qarşı kütləvi soyqırma başladılar. Keçmiş İrəvan, Naxçıvan və Qarabağ xanlıqlarının ərazisi türk-müsəlman əhaliyə qarşı dəhşətli soyqırım meydanına çevrildi. Azərbaycan xalqı, xüsusilə İrəvan, Naxçıvan, Qarabağ azərbaycanlıları kütləvi sürətdə öz yurd-yuvalarını tərk edib Türkiyəyə, İrana və dünyanın müxtəlif ölkələrinə mühacirətə getməyə məcbur oldular.

Ermənilərin köçürülüb gətirilməsindən sonra Cənubi Qafqaz dünyanın ən qaynar gərginlik ocağına çevrildi. Cənubi Qafqazda çox geniş ərazilərə malik olan Azərbaycan öz tarixinin ən ağır dövrünə qədəm qoydu. Regionun ən çoxsaylı əhalisi olan azərbaycanlılara qarşı soyqırımlara və deportasiyalara başlandı.

1918-ci il mayın 29-da Azərbaycan Xalq Cümhuriyyəti xalqın iradəsini nəzərə almadan, böyük dövlətlərin təzyiqi ilə öz ərazisində pay-

taxtı qədim Azərbaycan şəhəri İrəvan olmaqla erməni dövləti yaradılmasına razılıq verdi. Bununla ermənilərin Azərbaycan torpaqlarına köçürülməsindən təqribən 100 il sonra Qərbi Azərbaycan ərazisində ermənilərə dövlət yaradılmış oldu. Beləliklə, ermənilər, nəhayət, məqsədlərinə nail oldular. Lakin bununla kifayətlənmədilər...

1918-ci ildə İrəvan şəhəri və onun ətraflarını əhatə edənə təqribən 9,5 min kv. km. - lik ərazini əhatə edən erməni dövləti yaradıldıqdan sonra Cənubi Qafqazda erməni təcavüzünün və ermənilərin öz qonşularına qarşı ərazi iddialarının yeni mərhələsi başlandı. Rus silahı ilə silahlanmış terrorçu erməni-daşnak quldur dəstələri Naxçıvan, Zəngəzur, Şərur-Dərələyəz və Dağlıq Qarabağı ələ keçirmək üçün yerli türk-müsləman əhaliyə qarşı kütləvi soyqırımlara başladılar.

Sovet-bolşevik rejimi çar Rusiyasının I Pyotrdan qalma ermənipərəst və antitürk siyasətini davam etdirdi. Moskvadan hər cür dəstək alan ermənilər, çox keçmədən, Azərbaycana qarşı yeni ərazi iddialarına başladılar.

Bolşeviklər ermənilərin sovet hakimiyyətini qəbul etməsi müqabilində onlara Qərbi Azərbaycan torpaqlarının yenidən yaradılmış erməni dövlətinə qatılmasına razılıq verdilər. 1920-ci il avqustun 10-da bolşeviklərlə ermənilər arasında bağlanmış sazişə əsasən, Azərbaycan xalqının iştirakı və razılığı olmadan qədim Azərbaycan torpağı Şərur-Dərələyəz mahalının mühüm hissəsi ermənilərə verildi. Bundan dərhal sonra daşnaklar XI Qırmızı Ordunun köməyi ilə Zəngəzurun cənub-qərbini (Mehri bölgəsini) işğal etdilər. Bununla Azərbaycanın əsas ərazisi ilə Naxçıvan arasında əlaqə kəsildi. Mehrinin işğalı ilə həm də Ermənistanla İran arasında birbaşa əlaqə yarandı. Lakin Naxçıvan əhalisinin inadlı müqaviməti və qardaş Türkiyənin yardımı sayəsində daşnaklar Naxçıvanı ələ keçirə bilmədilər. Bununla belə, sovet rəhbərliyinin ermənipərəst mövqeyi və antiazərbaycan siyasəti nəticəsində Dağlıq Qarabağa, Azərbaycanın tərkibində saxlanılmaqla və mərkəzi



Şuşa şəhəri olmaqla, vilayət muxtariyyəti verildi. Bununla, ermənilər və onların Moskvadakı himayəçiləri Azərbaycana qarşı gələcəkdə yeni ərazi iddiası irəli sürmək üçün "zəmin" hazırladılar. Daha doğrusu, bugünkü Ermənistan — Azərbaycan Dağlıq Qarabağ münaqişəsinin "bünövrəsi" qoyuldu.

Sovet rejimi və Kremldə yuva salmış ermənilər Azərbaycan torpaqları hesabına Ermənistanın ərazisini genişləndirmək siyasətini sonralar da davam etdirdilər. Belə ki, 1922-ci ildə ermənilərə Azərbaycanın Qazax qəzasından daha 379.984 desyatin, keçmiş Zəngəzur qəzasından isə 405.000 desyatin torpaq verildi. 1928-ci ildə "sərhəd mübahisələrini nizama salmaq" bəhanəsi ilə keçmiş Qazax qəzasından 75.904 desyatin münbit torpaqlar və 79.208 desyatin yaylaq və öyrüş yerləri Ermənistan ərazisinə qatıldı. Bununla Qazax qəzası öz yaylaq yerlərinin yarısından çoxunu itirdi. 1929-cu ildə Sovet rejimi Qars müqaviləsinin şərtlərini pozaraq Naxçıvanın 657 kv.km-lik ərazisini əhatə edən 9 kəndini Ermənistan ərazisinə qatdı. Naxçıvan torpaqları hesabına Ermənistan ərazisinin genişləndirilməsi siyasəti sonralar da davam etdirildi. 1938-ci ildə Sədərek və Kərki kəndlərinin torpaqlarının xeyli hissəsi Ermənistanə verildi. Azərbaycan torpaqları hesabına Ermənistan ərazisinin daha da genişləndirilməsi bundan sonra da davam etdirildi.

Sovet hakimiyyəti illərində Azərbaycan torpaqları hesabına durmadan öz ərazilərini genişləndirən ermənilər, digər tərəfdən, yenə də Moskvanın fəal köməyi ilə azərbaycanlıların öz ata-baba torpaqları olan Şimal Qərbi Azərbaycandan (indiki Ermənistan Respublikası ərazisindən) deportasiyasını da həyata keçirməyə başladılar. Bu siyasət davamlı olaraq və məqsədyönlü şəkildə aparıldı. Belə ki, azərbaycanlılar öz doğma torpaqlarında ana dilində təhsil almaq hüququndan məhrum edildilər. Azərbaycan xalqına məxsus minlərlə yer adları dövlət səviyyəsində verilmiş fərmanlar əsasında erməni adı ilə əvəz olundu. Azərbyay-

canlılara məxsus ənənəvi təsərrüfat sahələri ləğv olundu. Minillərlə tarixi olan Azərbaycan qəbiristanları əkin sahələrinə çevrildi. Yüzlərlə karvansaralar, məscidlər, mədrəsələr, minarələr, hamamlar və digər tarixi-memarlıq abidələri məhv edildi. Nəhayət, ermənilər 1947-ci il dekabrın 23-də SSRİ Nazirlər Sovetinin sədri İ.Stalin tərəfindən azərbaycanlıların öz tarixi-etnik torpaqlarından — Ermənistan Sovet Sosialist Respublikası ərazisindəki öz ata-baba torpaqlarından deportasiya barədə qərar imzalamasına nail oldular. Nəticədə 1948-1950-ci illərdə 100.000 nəfərdən çox azərbaycanlı öz ata-baba yurdlarından — dağlıq-yaylaq iqliminə malik torpaqlardan Azərbaycan SSRİ-nin isti Mil-Muğan düzünə deportasiya olundu. İ.Stalinin imzaladığı qərarla köçürülmə müddəti 1948-1950-ci illər müəyyən olunduğu halda azərbaycanlıların köçürülməsi prosesi 1953-cü ilə qədər və bundan sonra da davam etdirildi, daha on minlərlə aborigen əhali doğma yurdundan məhrum edildi. Köçürülən azərbaycanlıların bütün mülkiyyəti, o cümlədən qədim yurd yerləri və evləri ermənilərə paylandı. Qeyri-insani şəraitdə deportasiya olunmuş əhəlinin böyük əksəriyyəti yollarda, isti Mil-Muğan düzlərində qırılıb məhv oldu.

Çar Rusiyasının erməniləri xaricdən Azərbaycanın İran və Türkiyə ilə sərhəd rayonlarına — keçmiş İrəvan xanlığının ərazisinə köçürmək siyasətini sovet-bolşevik rejimi də davam etdirdi. Sovet hakimiyyəti illərində də xarici ölkələrdə yaşayan ermənilər dəfələrlə indiki Ermənistan Respublikasının (keçmiş İrəvan xanlığının) ərazisinə köçürülüb gətirildi. Təkcə 1946-1948-ci illərdə 100 mindən artıq erməni xaricdən köçürülərək Ermənistan SSR-də məskunlaşdırıldı [158,365]. Bununla da xüsusi məqsədlə həyata keçirilən demoqrafik dəyişikliklər orada — keçmiş İrəvan xanlığının ərazisində yaşayan yerli azərbaycanlı əhalini soyqırımlara məruz qoydu və onlar öz doğma tarixi-etnik torpaqlarını tərk etməyə məcbur edildilər.

Beləliklə, hazırda keçmiş İrəvan xanlığının (indiki Ermənistan Respublikası) ərazisində yaşayan ermənilərin sələflərinin, demək olar ki, hamısı vaxtilə İrandan və Türkiyədən, son dövrlərdə isə digər xarici ölkələrdən — əsasən Suriya, Yunanıstan, Livan, Bolqarıstan və Rumıniyadan köçüb gəlmə erməniləridir.

1948-1950-ci illər deportasiyasından canını qurtarıb öz doğma yurd-yuvasını tərk etməyərək Ermənistan ərazisində qalan azərbaycanlılar isə 1988-ci ildə — Sovet İttifaqının dağılması ərəfəsində erməni silahlı birləşmələri tərəfindən kütləvi soyqırımı məruz qaldılar və tarixi torpaqlarından qovulub çıxarıldılar.

Beləliklə, 1918-ci ildə Şimal Qərbi Azərbaycan torpağında — keçmiş İrəvan xanlığının ərazisində özlərinə dövlət yartmağa nail olan və burada etnik azlıq təşkil edən ermənilər bundan 70 il sonra — 1988-ci ildə Ermənistanı təkətnoslu ölkəyə çevirdilər. Bununla 70 il əvvəl öz Vətəninə — İrəvan xanlığı ərazisində ermənilərə dövlət yaratmaq üçün torpaq vermiş azərbaycanlılar minillərlə yaşadıkları Vətənlərindən məhrum oldular! Bunun ardınca Ermənistanın silahlı qüvvələri Azərbaycanın dünya birliyi tərəfindən tanınmış sərhədlərini pozaraq ölkənin içərilərinə soxuldu. 1992-ci il fevralın 26-da erməni quldurları bütün dünyanın gözləri qarşısında Azərbaycan xalqına qarşı Xocalı soyqırımını törətdilər. Xocalı şəhəri yerlə yeksan edildi. Azərbaycan ərazisinin 20 faizindən çoxu işğal olundu. 1 milyondan çox azərbaycanlı öz Vətəninə qaçqına çevrildi.

Bu gün dünyanın, ilk növbədə ermənilərə münasibətdə xristian həmrəyliyi nümayiş etdirən bəzi qərb siyasətçilərinin "görmədikləri", daha doğrusu, görmək istəmədikləri tarixi həqiqətin yaxın keçmişdə baş vermiş real mənzərəsi belədir.

İkili standartlar dünyasında azərbaycanlılara və ermənilərə münasibətdə ayrı-seçkilik siyasəti davam etdikcə, 1 milyondan çox azərbaycanlının öz doğma yurdunda qaçqın həyatı yaşamasına biganə

SON SÖZ ƏVƏZİNƏ  
VƏTƏN TORPAĞINDAN PAY VERƏN  
VƏTƏNSİZ QALAR

münasibət bəsləndikcə Azərbaycan xalqı ermənipərəst qərb siyasətçilərinin "insan haqları" və "demokratiya" barədə söylədikləri cəfəngiyatlara inanmayacaq, işğal olunmuş Vətən torpağı uğrunda ədalətli mübarizəni davam etdirəcəkdir! Çünki Azərbaycan xalqı 1918-ci ildə yol verilmiş acı tarixi təcrübədən bilir ki, Vətən torpağından bir daha pay vermək olmaz! Vətən torpağından pay verən Vətənsiz qalar!

Yaqub Mahmudov,

əməkdar elm xadimi,  
AMEA-nın müxbir üzvü,  
tarix elmləri doktoru, professor

# İxtisarlar

**ARDTA** - Azərbaycan Respublikası Dövlət Tarix Arxivi

**AMEA TİEA** - Azərbaycan Milli Elmlər Akademiyası Tarix İnstitutunun Elmi Arxivi

**BOA** - Başbakanlık Osmanlı Arxivi

**АВПРИ** - Архив Внешней Политики Российской Империи

**АКАК** - Акты, собранные Кавказскою Археографическою Комиссиею

**ВУА** - Военно-Ученый Архив (фонд РГВИА)

**ИКОИРГО** - Известия Кавказского отдела Императорского Русского Географического общества

**КВ** - Кавказский вестник

**КК** - Кавказский календарь

**КС** - Кавказский сборник

**МИЭБГКЗК** - Материалы для изучения экономического быта государственных крестьян Закавказского края

**ОРВЗ** - Обзорение Российских владений за Кавказом в статистическом, этнографическом, топографическом и финансовом отношениях

**ПСЗРИ** - Полное собрание законов Российской Империи

**РГАДА** - Российский Государственный Архив Древних Актов

**РГВИА** - Российский Государственный Военно-Исторический Архив

**СРП** - Сношения России с Персией (фонд АВПРИ)

**СРТ** - Сношения России с Турцией (фонд АВПРИ)

**СМОМПК** - Сборник материалов для описания местностей и племен Кавказа

**СМИЭБГКЗК** - Свод материалов по изучению экономического быта государственных крестьян Закавказского края

**ЦЦИАГ** - Центральной Государственный Исторический Архив Грузии



Mənbələr və ədəbiyyat

## Membeler

**Azərbaycan dilində**

1. AMEA TİEA, inv. 1795/1/.
2. AMEA TİEA, inv. 1795/2/.
3. ARDTA, f. 202, s. 1, iş 7, v. 317-321.
4. Azərbaycan tarixi üzrə qaynaqlar. Bakı, 1989.
5. Çələbi E. Səyahətnamə (türk dilindən işləyəni və şəhrlərin müəllifi t.e.d., professor Seyidağa Onullahi). Bakı, 1997.
6. İrəvan əyalətinin icmal dəftəri. (Araşdırma, tərcümə, qeyd və əlavələrin müəllifləri akad.Z.Bünyadov, t.e.n.H.Məmmədov). Bakı, 1996.
7. Mahmud Kaşğari. Divanü lüğət-it-türk (Tərcümə edən və nəşrə hazırlayan R.Əskər), c. IV. Bakı, 2006.
8. Qarabağnamələr, I kitab. Bakı, 1989; II kitab. Bakı, 1991.
9. Rəhimizadə İ.H. Kitabı-Gəncineyi-Fəthi-Gəncə. Osmanlı qoşunlarının Azərbaycana yürüşləri (XVI əsrin sonu). Bakı, 2007.
10. Şardən İ. Səyahətnamə (fransız dilindən tərcümə edən V.Aslanov). Bakı, 1994.

**Türk dilində**

11. BOA, Hatt-i Hümayun, № 37.
12. BOA, Hatt-i Hümayun, № 8488.
13. BOA, Hatt-i Humayun, № 3.
14. BOA - Ali Emiri III Ahmet № 21756.
15. BOA, Nameyi Humayun defteri, № 9.
16. BOA, Hatt-i Hümayun, № 9932
17. BOA, Mühimme defteri, XXXVIII, 115.
18. Hafız Ebru. Zubdet ut- tevarix. Fatih Ktb. 4371, v. 562 b.
19. Osmanlı devleti ile Kafkasya, Türkistan və Kırım hanlıkları arasındakı münasebətə dair arşiv belgeleri. Ankara, 1992.
20. Osmanlı Devleti ile Azerbaycan Türk Hanlıkları Arasındakı Münasebətə Dair Arşiv Belgeleri, c.I, Ankara, 1992.

21. Osmanlı Devleti ile Azərbaycan Türk Hanlıqları Arasındakı Münasebətə Dair Arşiv Belgeleri, c.II. Ankara, 1993.

22. Silahsör Kemani Mustafa Ağa. Revan Fethnamesi. // M.Münir Aktepe. 1720-1724 Osmanlı-İran münasebetleri. İstanbul, 1970.

**Rus dilində**

23. Абраам Кретацци. Повествование. (Критический текст, пер. на русский язык и ком. Н.К.Корганяна). Ереван, 1973.

24. АВПРИ, ф. СРП, оп. 77/1, док. 158 (1796).

25. АКАК, т. I. Тифлис, 1866.

26. АКАК, т. II. Тифлис, 1868.

27. АКАК, т. III. Тифлис, 1869.

28. АКАК, т. IV. Тифлис, 1870.

29. АКАК, т.V. Тифлис, 1873.

30. АКАК, т. VI. ч.I,Тифлис, 1874.

31. АКАК, т. VI. ч.II, Тифлис, 1875.

32. АКАК, т.VII. Тифлис, 1878.

33. АКАК, т.VIII. Тифлис, 1881.

34. Аракел Даврижеци. Книга Историй. (Перевод с армянского, предисловие и комментарий Л.А.Ханларян). Москва, 1973.

35. Армяно-русские отношения в первой трети XVIII века (Сб.документов), т.II, ч.II. Ереван, 1967.

36. Армяно-русские отношения во втором тридцатилетии XVIII века (Сб.документов), т.III. Ереван, 1976.

37. Армяно-русские отношения в XVIII веке. 1760-1800 гг. (Сб.документов), т.IV, ч.II. Ереван, 1990.

38. Армянская анонимная хроника. 1722-1736.(пер. с турецкого и примечания акад. З.М.Буниятова). Баку, 1988.

39. Бакиханов А.А. Гюлистан-Ирам. Баку, 1991.

40. Бурнашев С.Д. Описание областей Адрибиджанских в Персии и их политического состояния. Курск, 1793.

41. Бутков П.Г. Материалы для новой истории Кавказа с 1722 по 1802 г. СПб., 1869, ч. I-III.
42. Взгляд на армянскую область из путевых записок Н.Нефедьева. СПб., 1839.
43. Военный энциклопедический лексикон (издаваемый обществом военных и литераторов). Изд. второе, т. VI. СПб., 1854.
44. Военно-статистическое обозрение Российской империи, т. XVI. ч.6. Эриванская губерния (сост. П.К. Услар). СПб., 1883.
45. Воронов Н.И. Данные об армянском население в России А.Д.Ерицова //ИКОИРГО, т.VII. Тифлис, 1882-1883.
46. Глинка С.Н. Описание переселения армян аддербиджанских в пределы России. Москва, 1831.
47. Грибоедов А.С. Записка о переселении армян из Персии в наши области. Соч. в двух томах, т. II. Москва, 1971.
48. Договоры России с Востоком. Политические и торговые (собрал и издал Т.Юзефович). СПб., 1869.
49. Друвиль Г. Путешествие в Персию в 1812 и 1815 годах, ч. II. (Географическое описание). Москва, 1826.
50. Егиазаров С.А. Исследования по истории учреждений в Закавказье, ч. I, Сельская община, Казань, 1889.
51. Ереванци С. Джамбр. Памятная книга, зеркало и сборник всех обстоятельств святого престола Эчмиадзина и окрестных монастырей. Пер. С.Малхасянца, под. ред. П.Т.Арутюняна. Москва, 1958.
52. Есаи Гасан-Джалалян. Краткая история страны Албанской /1702-1722 г.г./ (пер. с. древнеарм. языка Т.И. Тер-Григоряна. Предисловие и подготовка к изданию академика З.М.Бунятова). Баку, 1989.
53. Жизнь Артемия Араратского, ч. I. СПб., 1813.
54. Записки Сергея Алексеевича Тучкова (1766-1808). СПб., 1908.

55. Записки Алексея Петровича Ермолова (1816-1827), ч. II, Москва, 1868.
56. КВ, т. I. Тифлис, 1900.
57. КК. Тифлис, 1847.
58. КС, т. XXI. Тифлис, 1900.
59. КС, т. XXII. Тифлис, 1901.
60. КС, т. XXIII. Тифлис, 1902.
61. КС, т. XXIV. Тифлис, 1903.
62. КС, т. XXVI. Тифлис, 1907.
63. КС, т. XXVII. Тифлис, 1908.
64. КС, т. XXVIII. Тифлис, 1908.
65. КС, т. XXX. Тифлис, 1910.
66. Канакерци З. Хроника. Москва, 1969.
67. Ковалевский П.И. Завоевание Кавказа Россией (Исторический очерк). СПб., (без выходных данных).
68. Линч Х.Ф.Б. Армения. Путевые очерки, этюды (Русские провинции). (Пер. с англ. Е.Джуновской), т. I. Тифлис, 1910.
69. Меликсет-беков Л.М. Описания сопредельных Грузии стран второй половины XVIII века. //Труды Тбилисского Государственного Университета им. Сталина, № XVIII . 1940.
70. МИЭБГКЗК. Тифлис, 1885, вып. I, ч. I.
71. ОРВЗ (Составил Лекгобытов), ч. I-IV. СПб., 1836.
72. Персидские документы Матенадарана, (указы, сост. А.Д.Папазян), вып. I, (XV-XVII вв.). Ереван, 1956.
73. Персидские документы Матенадарана (указы, сост. А.Д.Папазян). вып. II, (1601-1650 гг.). Ереван, 1959.
74. Присоединение Восточной Армении к России, т. I, (1801-1813), (сб. док. под ред. Ц.П. Агаян). Ереван, 1972.
75. ЦГИАГ, ф. 8.
76. ПСЗРИ, собр. второе, т. III, 1828, СПб., 1830.
77. Развитие Еревана после присоединения Восточной Армении к России (Сб. док.). Ереван, 1978.



78. РГАДА, Госархив. Разряд XXIII.
79. РГВИА, ф. ВУА.
80. РГВИА, ф.41.
81. РГВИА, ф. 52.
82. СМОМПК, вып.І. Тифлис, 1881.
83. СМОМПК, вып.ІІ. Тифлис, 1882.
84. СМОМПК, вып.ІV. Тифлис, 1884.
85. СМОМПК, вып.ІVІ. Тифлис, 1888.
86. СМІЭБГКЗК, т.І, ч.І. Тифлис, 1887.
87. СМІЭБГКЗК, т.І, ч.ІІ. Тифлис, 1887.
88. СМІЭБГКЗК, т.ІІІ. Тифлис, 1888.
89. Собрание актов, относящихся к обозрению истории Армянского народа, ч. І. Москва, 1833.
90. Собрание актов, относящихся к обозрению истории Армянского народа, ч. ІІ. Москва, 1838.
91. Фома Мецопский. История Тимур-Ланка и его преемников. (Пер. с др. арм. на русский Т.И.Тер-Григоряна). Баку, 1957.
92. Шавров Н.Н. Новая угроза русскому делу в Закавказье: предстоящая распродажа Мугани инородцам. СПб., 1911.
93. Шербатов М. Генерал-фельдмаршал князь Паскевич. Его жизнь и деятельность, т.ІІ. СПб., 1890.
94. Шербатов М. Генерал-фельдмаршал князь Паскевич. Его жизнь и деятельность, т.ІІІ, СПб., 1891.
95. Шопен И.И. Исторический памятник состояния армянской области в эпоху её присоединения к Российской империи. СПб., 1852.
96. Эвлия Челеби. Книга путешествия. Извлечения из сочинения турецкого путешественника (XVII века). (Пер. и ком. Ф.М. Алиева, А.Д. Желтякова, М.К. Зулаяна, Г.В. Путуридзе), вып. 3. Земли Закавказья и сопредельных областей малой Азии и Ирана. Москва, 1983.

97. Эзов Г.А. Сношения Петра Великого с армянским народом. СПб., 1898.

**İngilis və fransız dillərində**

98. Brydges H.J. The dynasty of the Kajars, translated from original Persian manuscript. New York, Arno Press, 1973.

99. Busse H. History of Persia under Qajar rule, translated Hasan-e Fasai's "Farsnama-ye Naseri". New York, 1972.

100. Le Mamyé-Clairac. Histoire de Perse, depuis le commencement de ce Sincle. Paris, t. II, MDCCL (1750).

101. Lynch H.F.B. Armenia, Travels and Studies , II vol. 1901.

102. Morier J. Second Voyage en Perse, en Armenie et dans L'Asie-Mineure, fait de 1810 a 1816, tome second, Paris, 1818.

103. Tadhkirat al-Muluk. A Manual of Safavid Administration. Translated and explained by V.Minorsky. London, 1943.

**Erməni dilində**

104. Ջաֆարիա Ազուլեցի, Օրագրութիւն: Երեվան, 1938: [Թյլիսի Հեկերիյո. Gündəlik. Yerevan, 1938].

105. Սիմէօնէ Երեւանցիոյ: Ջամբո: Գիրք, որ կոչի յիսակարան արձանացուցիչ, հայելի եւ պարունակող բնավից որպիսութեանց Սրբոյ Արոտոյս, եւ իւրոյ շրջակայից վանօրէիցն: Վաղարշապատ: ՌՀԻԳ: [Simeon İrəvanlı. Cambr. Müqəddəs Üçmüədzin kilsəsinin və ətraf monastirlərin toplusunun müffəssəl aynası və xatirə kitabı. Vaqarşapad, 1873].

Ədəbiyyat

**Azərbaycan dilində**

106. Azərbaycan tarixi atlası. Bakı, 2007.
107. Azərbaycan tarixi. Yeddi cilddə, c. III. Bakı, 1999.
108. Azərbaycan tarixi. Yeddi cilddə, c. IV. Bakı, 2000.
109. Arzumanlı Vaqif, Nazim Mustafa. Tarixin qara səhifələri. Deportasiya. Soyqırım. Qaçqınlıq. Bakı, 1998.
110. Budaqov B.Ə, Qeybullayev Q.Ə. Ermənistanda Azərbaycan mənşəli toponimlərin izahlı lüğəti. Bakı, 1998.
111. Cəfərsoylu İ. Türk, Urartu, Alban etnolingvistik uyğunluqları. Bakı, 2008.
112. Dəlili H.Ə. Azərbaycanın cənub xanlıqları. Bakı, 1979.
113. Ermənistan azərbaycanlılarının tarixi coğrafiyası (tərtib edən S.Əsədov) Bakı, 1995.
114. Əliyev F., Əliyev M. Naxçıvan xanlığı. Bakı, 1996.
115. Əliyev F., Həsənov U. İrəvan xanlığı. Bakı, 1997.
116. Həsənov S. Erməni mənbələri qədim İrəvanın tarixi haqqında // YOM. Türk dünyası mədəniyyət dərgisi. Bakı, 2007, №5, s. 41-45.
117. Kiğamyans T. "Erməni hərəkətinin tarixçəsi" (Erməni dilindən tərcümə Mirzə Fətəli İsmixanova məxsusdur). Bakı, 1917 // (Əski əlifbadan çevirən Q.Camalov). AMEA TİA "Əlyazmalar fondu".
118. Mahmudov Y. Azərbaycan: Qısa dövlətçilik tarixi. Bakı, 2005.
119. Mahmudov Y, Şükürov K. Qarabağ. Real tarix. Faktlar. Sənədlər. Bakı, 2005.
120. Mahmudov Y, Şükürov K. Naxçıvan: tarixi və abidələri. Bakı, 2007.
121. Məmmədov İ. Tariximiz, torpağımız, taleyimiz. Bakı, 2002.
122. Məmmədova İ. XIX əsrin əvvəllərində Rusiyanın Azərbaycanda etnodemoqrafik vəziyyəti dəyişmək siyasətinin Azərbaycanın sonrakı taleyinə təsiri. // Tarix və gerçəklik (Azərbaycan tarix qurumu). Bakı, 2008/1(3), s.89-110.

123. Musəvi T.M. Orta əsr Azərbaycan tarixinə dair farsdilli sənədlər. Bakı, 1977.

124. Mustafazadə T.T. XVIII yüzillik- XIX yüzilliyin əvvəllərində Osmanlı - Azərbaycan münasibətləri. Bakı, 2002.

125. Nəcəfli G. Azərbaycan xanlıqlarının Osmanlı dövləti ilə siyasi əlaqələri (XVIII əsrin II yarısı). Bakı, 2002.

126. Nəcəfli G. XVIII əsrdə Azərbaycan ərazisində erməni dövləti yaradılması cəhdləri. Bakı, 2007.

127. Nəcmi Nasir. Abbas Mirzə (XIX əsr Rusiya- İran- Azərbaycan münasibətləri). (Farscadan tərcümənin, ön sözlük, izah və qeydlərin müəllifi, prof. Nazim Axundov). Bakı, 1993.

128. Səmyuel A.Uimz. Ermənistan — terrorçu "xristian" ölkənin gizlinləri. Bakı, 2004.

129. Süleymanov M. İrəvan xanlığının Rusiyaya birləşdirilməsi tarixindən. Bakı, 1997.

130. Şükürov K. Türkmənçay 1828 (tarixi xronika). Bakı, 2006.

131. Tarixi adlara qarşı soyqırımı. (İdeya və ön sözlük müəllifi Y.Mahmudov. Tərtib edən N.Mustafa). Bakı, 2006.

132. Umudlu V. Şimali Azərbaycanın çar Rusiyası tərəfindən işğal və müstəmləkəçilik əleyhinə mübarizə (1801-1828), Bakı, 2004.

133. Vəlili M.H. Azərbaycan. (Coğrafi-təbii, etnoqrafik və iqtisadi mülahizat). Bakı, 1993.

#### **Rus dilində**

134. Алиев И.Г. Нагорный Карабах: история, факты, события. Баку, 1989.

135. Алиев И.Г. Лжеистория - попытка оправдания агрессии. Баку, 2003.

136. Алиев Ф.М. Антииранские выступления и борьба против турецкой оккупации в Азербайджане в первой половине XVIII в. Баку, 1975.

137. Алавердянц М.Я. Граф Иван Федорович Паскевич-Эреванский и его деятельность на Кавказе в очерках армянского историка. СПб., 1912.

138. Анинский А. История армянской церкви /до XIX века/. Кишинёв, 1900.

139. Арутюнян Б.М. Крупное монастырское хозяйство в Армении в XVII-XVIII вв. Ереван, 1940.

140. Бахрамов Дж. О чем говорится в справке прокурора Эчмиадзинского синода А.Френкеля от 1907 г. святейшему синоду русской православной церкви для передачи царю Николаю II. // Азербайджан и азербайджанцы. Баку, 2005, №1-6, с.128-132.

141. Богданова Н.Г. К вопросу о феодальной эксплуатации кочевников в Закавказском крае в первой трети XIX в. // Исторический архив, т.II. Москва, 1939.

142. Владыкин М. Путешествие по Кавказу. (Путеводитель и собеседник в путешествии по Кавказу), ч.I. М.,1885.

143. Галоян Г.А. Россия и народы Закавказья. Москва, 1976.

144. Гарабаг: Кюрекчайский договор - 200. Баку, 2005.

145. Гёзалова Н. О книге Дж.Борнотьяна "Иреванское ханство при Гаджарах (1795-1828)". //Azərbaycan Milli Elmlər Akademiyası, Xəbərlər (tarix, fəlsəfə, hüquq seriyası) Bakı, 2007, № 8, s. 118-127.

146. Гизетти А.А. Сборник сведений о потерях кавказских войск во время войн (1801-1885). Тифлис, 1901.

147. Григорян З.Т. Присоединение Восточной Армении к России в начале XIX в. Москва, 1959.

148. Дубровин Н.Ф. Закавказье от 1803 до 1806 г. СПб., 1866.

149. Дубровин Н.Ф. История войны и владычества русских на Кавказе, т.I. (кн.II-III), СПб., 1871.

150. Дубровин Н.Ф. История войны и владычества русских на Кавказе, т.IV. СПб., 1886.

151. Дубровин Н.Ф. История войны и владычества русских на Кавказе, т.V. СПб., 1887.



152. Дубровин Н.Ф. История войны и владычества русских на Кавказе, т. VI. СПб., 1888.
153. Ениколопов И. Грибоедов и Восток. Ереван, 1954.
154. Желиховская В. Кавказ и Закавказье (с рисунками и картой Кавказа), зд. 4. Москва, 1913.
155. Зевакин Е.С. Азербайджан в начале XVIII века. Изв. об-ва обследования и изучения Азербайджана. Баку, 1929, вып. IV. №8.
156. Ибрагимбеги Х.М. Россия и Азербайджан в первой трети XIX века. Москва, 1969.
157. Исторические факты о деяниях армян на азербайджанской земле. Баку, 2005.
158. Исторические факты о деяниях армян на азербайджанской земле. Бишкек, 2009.
159. Иоаннисян А.Р. Россия и армянское освободительное движение в 80-х г. XVIII века. Ереван, 1947.
160. Колониальная политика Российского царизма в Азербайджане в 20-60 гг. XIX в, ч.1-2. Москва-Ленинград, 1936.
161. Мамедова Г. О походе В.Зубова в Азербайджан (1796 г.). Баку. 2003.
162. Мамедова Г. К вопросу о христианских меликах и меликствах Северного Азербайджана в XVIII в.// Кюрекчайский договор - 200. Баку, 2005, с.67-82.
163. Мамедова Г. Азербайджан в восточной политике России и "армянский вопрос" в XVIII- начале XIX вв. //Азербайджан и азербайджанцы. Баку, 2005. №1-6, с.35-48.
164. Мамедов С.А. Азербайджан по источникам XV - первой половины XVIII вв. Баку, 1993.
165. Мурзаев Э.М. Словарь народных географических терминов. Москва, 1984.
166. Маркова О.П. Россия, Закавказье и международные отношения в XVIII в. Москва, 1966.

167. Махмудов Я.М. Краткая история государственности. Баку, 2005.
168. Махмудов Я.М., Шукюров К.К. Гарабаг: Реальная история. Факты. Документы. Баку, 2005.
169. Мустафазаде Т.Т. Азербайджан и русско-турецкие отношения в первой трети XVIII века. Баку, 1993.
170. Пагирев Д.Д. Алфавитный указатель к пятиверстной карте Кавказа. Тифлис, 1913.
171. Папазян А.Д. Аграрные отношения в Восточной Армении в XVI-XVII в.в. Ереван, 1972.
172. Парсамян В.А. История армянского народа 1801-1900 гг. Ереван, 1972.
173. Петрушевский И.П. К вопросу об иммунитете в Азербайджане в XVII-XVIII вв. "Исторический сборник", т. 4. Москва — Ленинград, 1935.
174. Петрушевский И.П. Очерки по истории феодальных отношений в Азербайджане и Армении в XVI - начале XIX вв. Ленинград, 1949.
175. Покоренный Кавказ (очерки исторического прошлого и современного положения Кавказа с иллюстрациями), кн. I-V. СПб., 1904.
176. Попова О.И. Грибоедов - дипломат. Москва, 1964.
177. Потто В.А. Кавказская война в отдельных очерках, эпизодах, легендах и биографиях, т.III, вып.1-4. СПб., 1886.
178. Потто В.А. Утверждение русского владычества на Кавказе, т.I. Тифлис, 1901.
179. Потто В.А. Утверждение русского владычества на Кавказе, т.II. Тифлис, 1902.
180. Присоединение Восточной Армении к России и его историческое значение (под ред. Г.М.Казарян). Ереван, 1978.
181. Рахмани А.А. Азербайджан в конце XVI и в XVII веке (1590-1700). Баку, 1981.
182. Сафаров Р. Динамика этнического состава населения Иреванской губернии в XIX - начале XX века (этнополитический ас-

пект) // АМЕА, Хəбərlər (Tarix, fəlsəfə və hüquq seriyası). Bakı, 2004, № 4, s.111-134.

183. Смирнов Н.А. Политика России на Кавказе в XVI - XIX веках. Москва, 1958.

184. Справка прокурора Эчмиадзинского синода А.Френкеля, представленная в 1907 г. Святейшему Синоду. // Известия АН Азерб.ССР, сер.ист., фил. и права. 1989, № 2, с.146.

185. Служивый. Очерки покорения Кавказа (с рисунками и картами). СПб., 1901.

186. Тавакалян Н.А. Переселение армян из Персии и Турции в Закавказье после присоединения Восточной Армении к России. // Историко-филологический журнал АН Арм. ССР. Ереван, 1978, № 3(82) с.26-40.

187. Тер-Мкртчян Л.Х. Армения под властью Надир шаха. Москва, 1963.

188. Хубов Е. Описание достопамятных происшествий в Армении. СПб, 1811.

### **Türk dilində**

189. Beydilli K.1828-1829 Osmanlı-Rus savaşında Doğu Anadolu-dan Rusiyaya köçürülen ermeniler. Türk Tarih Kurumu Belgeler Dergisi, cilt XIII, sayı 17, Ankara, 1988.

190. Çetinkaya Nihat. İğdır tarihi. İstanbul, 1996.

191. Cemal Gökce. Kafkasya ve Osmanlı İmperatopluğunun Kafkasya siyaseti. Istanbul, 1979.

192. Kırzioğlu F. Osmanlıların Kafkas ellerini fethi (1451-1590). Ankara, 1976.

193. Kırzioğlu F. Sürmeli çukurunda Tuzluca Ayrımluları. Turk dili dergisi, 1964.

194. Məmmədov S. Karakoyunlular və Batı Azərbaycan // Türkler. Yeni Türkiyə yayınları. c.VI. Ankara, 2000.

195. Sümer F. Kara Koyunlular (Başlangıçtan Cihan- Şaha kadar). c.I, Ankara, 1967.
196. Sümer F. Safevi devletinin kuruluşu ve gelişmesinde Anadolu türklerinin rolü. Ankara, 1992.

**İngilis dilində**

197. Atkin Muriel. Russia and Iran. 1780-1828, Menneapolis, 1980.
198. Bahramov C. Inexcusable Bitter Reusults of a Political Error. Azerbaijan and Azerbaijanis. 2008. № 5-8, p. 30-35,
199. Bahramov C. Some notes on history of genocide policy against the Azerbaijani people. Azerbaijan and Azerbaijanis. 2005, № 1-5, p.9-14.
200. Bournoutian G.A. The khanate of Erevan under Qajar rule 1795-1828. Mazda Publishers in association with Bibliotheca Persica. Costa Mesa, California and New York, 1992.
201. Bournoutian G.A. The ethnic composition and the socio-economic condition of Eastern Armenia in the first half of the nineteenth century // Transcaucasia, Nationalism and Social change. The University of Michigan Press, 1996.
202. Hovannisian R. Armenia on the Road to Independence, 1918. Los Angeles, 1967.
203. Lockhart L. Nadir Shah. A critical study based mainly upon contemporary sources. London, 1938.
204. Lockhart L. The fall of the Safavi dynasty and the afghan occupation of Persia. Cambridge, Cambridge University Press, 1958.
205. Mahmudlu Y. Azerbaijan short history of statehood. Islamabad, 2005.
206. Mahmudov Y.M, Shukurov K. Garabagh. Real history, facts, documents. Baku, 2005.

207. Mahmudlu Y. Azerbaijan short history of statehood. Baku, 2006.

208. Nacafli G. Attempts of Armenians to establish state on the territory of Azerbaijan in the first quarter of the 18th century (from materials of "Peter the Great's relations with Armenian people" book after G.A.Ezov). // "Азербайджан и азербайджанцы", Баку, 2005, № 1-6, p.49-59.

209. Nacafli T, Nacafli G. Role of Gajars in Azerbaijan's political life in the XVI - XVII centuries.// "Азербайджан и азербайджанцы", Баку, 2006, № 1-4.

210. Perry J.P., Karim Khan Zand (1747-1779). Chicago and London, The University of Chicago Press, 1979.

### **Başqa dillərdə**

211. Arveladze Bondo. Gürcüstandakı "erməni", yaxud Gürcü kilsələrində?! Tiflis, 1996 [Gürcü dilində].

212. Axiaşvili Yakov (Mixateli). Daşların yeni harayı. Tiflis, 2005 [Gürcü dilində].

213. Cavaxişvili İvane. Demografik proseslər və Gürcüstanın Rusiya-Gürcüstan-Ermənistan əlaqələrində ərazi bütövlüyü məsələsi (XIX-XX əsrlər)// Tiflis, 1925. "Literaturlı Sakartvelo" № 43. 1988-ci ildə Bordo Arveladze tərəfindən açıqlanmışdır.// Gürcüstan Dövlət Mərkəzi Arxivi 4717 №1, iş № 6, s.82-111. [Gürcü dilində].

214. Գրիգորյան Վ.Ռ. Երեվանի խանությունը 18-րդ դարի վերջում, Երեվան, 1958: [Qriqoryan V.R. İrəvan xanlığı XVIII əsrin sonlarında (1780-1800). Yerevan, 1958].

215. Երեվանի Շահազիզ: Հին Երեվանը: Երեվան, 1931: [Yervand Şahəziz. Qədim İrəvan. Yerevan, 1931].

216. Mahmudov Y, Şükürov K. Qarabağ. Real tarix. Faktlar. Sənədlər [Alman dilində].

217. Mahmudov Y, Şükürov K. Qarabağ. Real tarix. Faktlar. Sənədlər [Ərəb dilində]

218. Mahmudov Y, Şükürov K. Qarabağ. Real tarix. Faktlar. Sənədlər [Fıransız dilində].

219. Məhəmməd Kazım. Name-ye aləm ara-yi Nadiri. III cild. M., 1966.

220. میرزا محمدسابق موساوی (نامی) اسفاحانی. تاریخ کتوشا. تهران. ۱۳۱۷. [Mirzə Məhəmmədsadiq Musəvi-ye (Nami-yi) İsfahani. Tarix- e Kitiqusa, Tehran, 1317].

221. میرزا رشید. تاریخ افشار. تهران ۱۳۲۹. [Mirzə Rəşid. Tarixe - Əfşar. Tehran, 1329].

222. Հակոբյան:Թ:Խ: Երեվանի պատմությունը (1801-1879): Երեվան, 1959: [Hakopyan T.X. İrəvanın tarixi (1801-1879). Yerevan, 1959].

223. Chardin J. Voyages du chevalier Chardin en Perse, et autres licus de l'Orient. vol. II. Amsterdam, 1735, Paris 1811.

224. Schillinger G. Persianische und Ost-indianische Reise. Nürnberg, 1716.



**THE IREVAN KHANATE**

the Russian invasion and resettlement of Armenians in the territory  
of Northern Azerbaijan

# The resume

# The resume

In the book offered to the readership is spoken about one of the Azerbaijan states having played the significant role in the history of Southern Caucasus- the Irevan khanate (1747-1828). History of the Irevan khanate is an integral part of the rich spiritual and material culture of Azerbaijan people created in the course of several millennia.

In the recent past- in the beginning of the XIX century the territory of present Armenian Republic was a part of the territory of the Azerbaijan state –Irevan khanate. Territories, on which the Irevan khanate had been emerged, are the ancient lands of the Azerbaijan Turks. The important historical events and processes which had found reflections in the heroic epos of Azerbaijan and other Turkic peoples “Kitabi-Dede Gorgud” had occurred just in this region of Azerbaijan. Oghuz khagan from which Oghuz-Turks have taken their genealogical origin lived just here- on the outskirt lands of the Goycha Lake,\* died and were buried here. Many of other Oghuz-Turk warlords lived, died and had been buried here- on their ancestors’ homeland.

Up to the Russian invasion in the beginning of the XIX century overwhelming majority of population in the Irevan khanate was made by the Azerbaijan Turks. In the capital of the khanate- in the ancient city of Irevan, lived only the Azerbaijan Turks. Medieval sources also confirm belonging of this city to Azerbaijan. Ibrahim Rahimizadeh, being the secretary of the sultan during the Ottoman campaigns of the XVI century wrote that Irevan is the “apple of the eyes of the Azerbaijan lands”. Even after the invasion by Russia in the beginning

\* In 1930 the historical Azerbaijan name of the Lake Goycha was renamed by Armenians to “Sevan”.

of the XIX century the population of Irevan city consisted of the Azerbaijan Turks. B. Jelikhovskaya writes: "In view Irevan is entirely a Tatar (Azerbaijan - editor) city".

Being the second after the Irevan city and situating on the left bank of the river Araz Sardarabad was one of majestic medieval fortresses of Azerbaijan. In Sardarabad fortress, except for the sardar's palace and the huge garden belonging to the sardar there were roughly 700 houses, 1 mosque, row of 33 shops, 16 mills, 4 factories on manufacture of oil, set of other craft works. This city, as well as other monuments of Azerbaijan, was wiped off the face of the Earth.

In the territory of the Irevan khanate samples of material culture of the Azerbaijan people - settlements, cities had been erected; thousands of historical monuments-fortresses, mosques, minarets (prayer's tower), caravansaries, bath-houses had been built. In the territory of the khanate were a great deal of ancient Oghuz-turk graveyards and a lot of other gravestone monuments, including gochbashi (ram-head) statues belonging to the Azerbaijan people. All the place names- toponyms also belonged to the Azerbaijan people.

However in the beginning of the XIX century in Southern Caucasus began the period of bloody tragedies. After bloody battles and protracted sieges Russian troops managed to seize the fortresses of Sardarabad and Irevan. The Irevan khanate was invaded. The commander-in-chief of the Russian troops Paskevich was awarded with the title of "count Erivanski", the second degree "Cross of St. George" and the money premium in amount of 1 million roubles. Seizure of the Irevan fortress was celebrated in Saint Petersburg with special official parade and special medals were instituted.

After the victory over Iran and Turkey, the Russian invaders under the clauses of Turkmenchay (1828) and Adirna (1829) contracts, began mass resettlement of Armenians from these states to the lands of Northern Azerbaijan, in particular to the territories of Irevan, Nakhchivan, Garabagh khanates and the lands of present Republic of Georgia where Azerbaijanis lived. This fact is proved with numerous archival documents.

Armenians were moved to the territory of Northern Azerbaijan purposefully, i.e. to create for them the permanent homeland. Despite of mass resettlement of Armenians, the imperial government bodies not at once managed to change a demographic situation in the Irevan khanate. Russian general Paskevich who had realized the invasion of the Irevan khanate was obliged to recognize that even after the resettlement of Armenians there three quarters of population in the Irevan lands were made by the Azerbaijan Turks.

In due course, with the purpose of liquidation of historical state traditions and consciousness of independence of the Azerbaijani people, the Russian colonizers began to carry out administrative-territorial reforms. On March, 21, 1828 according to the decree of Emperor Nicolas I, Irevan and Nakhchivan khanates of Azerbaijan were liquidated, and in their territory for Armenians moved from Iran and Turkey the fictitious "Armenian province" was created. Thus the first step on the way of creation of the Armenian state in Southern Caucasus, to be exact, in the territories of Irevan and Nakhchivan khanates was made.

After resettlement of Armenians Southern Caucasus stepped to the period of bloody massacres. Having been armed and supported by the Russian invaders, the Armenian

**THE IREVAN KHANATE**  
THE RUSSIAN INVASION AND RESETTLEMENT OF ARMENIANS  
IN THE TERRITORY OF NORTHERN AZERBAIJAN

armed formations started to pursue a policy of genocide against the Azerbaijani people. With the purpose of carrying out the invasive plans in Southern Caucasus great powers began to use Armenians and in exchange for it they tried their best for creation their state on the lands of North Azerbaijan – former Irevan and Nakhchivan khanates.

At last on May 29, 1918 under pressure of great powers the government of the newly established Azerbaijan Democratic Republic conceded the ancient Azerbaijan city of Irevan with adjoining area of 9, 5 sq. km to Armenians. On the conceded Northern Azerbaijan lands- in the territories of former Irevan khanate the Armenian state was created. It is an incontestable historic fact that in Southern Caucasus had never been the Armenian state before. Today in the given territory Armenians completely have destroyed all monuments of material - spiritual culture and toponyms of Azerbaijan. As a result of bloody policy pursued by the support of great powers in the territories, where in the recent past the overwhelming majority of the population was made by the Azerbaijan Turks, today does not live any Azerbaijani.

The book “The Irevan khanate: the Russian invasion and resettlement of Armenians in the territory of Northern Azerbaijan”, made by the staff of authors from employees of the History Institute, the Azerbaijan Republic National Academy of Sciences is worked out with the purpose of unmasking falsifications and to make the world community aware of the scientific truth, to be exact, the real history. Written on the basis of incontestable primary sources, including numerous archival documents and even the Armenian sources, the book “The Irevan khanate: the Russian invasion and resettlement of Armenians in the territory of Northern Azerbaijan” proves, that the territory on which today the state called the Armenian Republic has been formed, in the recent past and during all history was the Azerbaijan land. Native populations of these lands were Azerbaijanis. But the Armenian is the alien ethnos resettled in Southern Caucasus by the tsarist Russia. The territory of the Armenian Republic on which the stated ethnos lives is the Azerbaijan land. As long as Azerbaijan people live, this truth will also live.

## **ИРЕВАНСКОЕ ХАНСТВО**

Российское завоевание и переселение армян  
на земли Северного Азербайджана

# Резюме

# Резюме

В предлагаемой читателю книге говорится об одном из азербайджанских государств - Иреванском ханстве, сыгравшем важную роль в истории Южного Кавказа (1747-1828). История Иреванского ханства является неотъемлемой составной частью богатой духовной и материальной культуры, созданной тысячами азербайджанским народом.

Территория нынешней Армянской Республики в недавнем прошлом – в начале XIX века была территорией азербайджанского государства - Иреванского ханства.

Территории, на которых было создано Иреванское ханство, являются древнейшими азербайджанско-тюркскими землями. Важные исторические события и процессы, отраженные в героическом эпосе азербайджанского и других тюркских народов «Китаби-Деде Горгуд», разворачивались именно в этом регионе Азербайджана. Огуз хаган, который являлся генеалогическим предком огузских тюрков, жил, умер и был похоронен именно здесь – в окрестности озера Гейча.\* И многие другие тюркско-огузские полководцы действовали, умерли и были похоронены здесь, на родине своих предков.

До завоевания Россией в начале XIX века абсолютное большинство населения Иреванского ханства составляли азербайджанские тюрки. В столице ханства - древнем городе Иреване целиком

\* В 1930 году историческое азербайджанское название этого озера - Гейча было переименовано армянами в «Севан».



проживали именно азербайджанские тюрки. В средневековых источниках также подтверждается принадлежность этого города Азербайджану. Ибрагим Рахмизаде, являвшийся секретарем султана во время османских походов в XVI веке, называл Иреван «зеницей ока азербайджанских земель». После завоевания Россией в начале XIX века население города Иревана также состояло из азербайджанских тюрков. Б.Желиховская писала: «По виду Иреван является целиком татарским (азербайджанским - ред.) го-родом».

Второй самой большой после Иревана городом - крепостью была расположенная на левом берегу реки Араз Сардарабадская крепость - одна из величественных средневековых крепостей Азербайджана. В городе Сардарабаде кроме дворца Сардара было около 700 домов, 1 мечеть, торговый ряд из 33 дуканов (лавок), 16 мельниц, 4 маслобойных завода, множество других ремесленных мастерских, а также принадлежащий Сардару огромный сад. Как и другие памятники Азербайджана этот город был стерт армянами с лица земли.

На территории Иреванского ханства были построены образцы материальной культуры азербайджанского народа - села, города, возведены тысячи исторических памятников - крепостей, мечетей, минаретов, каравансараев, бань. На территории ханства было бесчисленное множество древних тюркско-огузских кладбищ, где в большом количестве находились принадлежащие азербайджанскому народу надгробные памятники, в том числе гочбаши (бараньи памятники). Все топонимы в данном регионе также относились к азербайджанскому народу.

Однако в начале XIX века в истории Южного Кавказа начался период кровавых трагедий. После кровопролитной и длительной осады русские войска захватили Сардарабадскую и Иреванскую крепости. Иреванское ханство было завоевано. Главнокомандующий русскими войсками Паскевич получил за эту «победу» титул графа, орден Георгия второй степени, денежное вознаграждение в размере 1 миллиона рублей и титул «Эриванский». Захват Иреванской крепости был отмечен в Санкт-Петербурге официальным парадом, и по данному случаю были учреждены специальные медали.

После победы над Ираном и Турцией российские колонизаторы на основании статей Туркменчайского (1828) и Адрианопольского (1829) договоров с целью осуществления своих будущих захватнических планов переселили в массовом порядке живущих на территории этих государств армян на земли Северного Азербайджана, в особенности на территории Гарабагского, Нахчыванского, Иреванского ханств и в населенные азербайджанцами регионы нынешней Грузинской Республики. Этот факт подтверждается многочисленными архивными документами.

Армяне переселялись на земли Северного Азербайджана специально, с целью создания для них постоянной родины. Царским правительственным органам

несмотря на массовое переселение армян не сразу удалось изменить демографическую ситуацию в Иреванском ханстве. Осуществивший захват Иреванского ханства русский генерал Паскевич вынужден был признать, что даже после переселения армян три четверти населения иреванских земель составляли азербайджанские тюрки.

Немного спустя с целью уничтожения древних государственных традиций и сознания независимости азербайджанского народа, российские колонизаторы стали проводить административно-территориальные реформы. 21 марта 1828 года указом императора Николая I были ликвидированы Иреванское и Нахчыванское ханства Азербайджана, а на их территории для переселившихся из Ирана и Турции армян была создана так называемая «Армянская область». Таким образом, был сделан первый шаг на пути к созданию армянского государства на азербайджанских землях Южного Кавказа, а точнее на территории Иреванского и Нахчыванского ханств.

После переселения армян Южный Кавказ вступил в период кровавой резни против азербайджанского народа. Армянские вооруженные отряды, используя всестороннюю поддержку и вооружаясь с помощью российских колонизаторов, стали проводить политику геноцида против азербайджанского народа. Великие державы с целью осуществления на Южном Кавказе своих захватнических планов использовали армян в качестве орудия, и в обмен на это оказывали им всяческую помощь для создания государства на землях Северного Азербайджана - бывших Иреванского и Нахчыванского ханств.

Наконец, 29 мая 1918 года под давлением великих держав правительство новообъявленной Азербайджанской Демократической Республики уступила армянам древний азербайджанский город Иреван вместе с прилегающими территориями площадью примерно 9,5 тыс. кв. км. На уступленных этих азербайджанских землях - бывшей территории Иреванского ханства - было создано армянское государство. До этого на территории Южного Кавказа никогда и вообще не было армянского государства, что является неопровержимым историческим фактом. Сегодня на данной территории армянами полностью уничтожены все памятники материально-духовной культуры и топонимы Азербайджана. В результате проводимой при поддержке великих держав кровавой политики на этих территориях, абсолютное большинство населения которых в недавнем прошлом составляли азербайджанские тюрки, сегодня не проживает ни один азербайджанец.

Книга «Иреванское ханство: Российское завоевание и переселение армян на земли Северного Азербайджана», подготовленная авторским коллективом Института Истории Национальной Академии наук Азербайджана, разработана с целью раскрытия этих фальсификаций, доведения до мировой общественности

научной истины, а точнее реальной истории такой, какая она есть. Написанная на основе неопровержимых первоисточников, в т.ч. многочисленных архивных документов, а также армянских источников книга «Иреванское ханство: Российское завоевание и переселение армян на земли Северного Азербайджана» доказывает, что территория, на которой сегодня расположено государство под названием Армянская Республика, в недавнем прошлом и на протяжении всей истории всегда была азербайджанской землей. Аборигенами этих земель были именно азербайджанцы. А армяне являются переселенным царской Россией на Южный Кавказ пришлым этносом. Территория же нынешней Армянской Республики, на которой проживает данный этнос, является азербайджанской землей. Пока существует азербайджанский народ, будет жить и данная истина.

# İRƏVAN XANLIĞI

*Rusiya işğalı və ermənilərin Şimali Azərbaycan  
torpaqlarına köçürülməsi*

2010, Bakı, Azərbaycan

618 səhifə

*İkinci nəşr*

**Nəşriyyat redaktoru**

Yusif Əliyev

**Kompyuter tərtibatı və dizayn**

İdris Əhmədov

**Kompyuter yığımı**

Aliyə Ələsgərova

Elnarə Əliyeva

**Korrektor**

Kəmalə Cəfərova

CBS

**mətbəəsində çap olunmuşdur**

**© Regionların İnkişafı İctimai Birliyi**

AZ 1009

Bakı şəhəri,

Zərgərpalan küçəsi 143,

Tel.: (+994 12) 596 36 60

Faks: (+994 12) 596 36 86

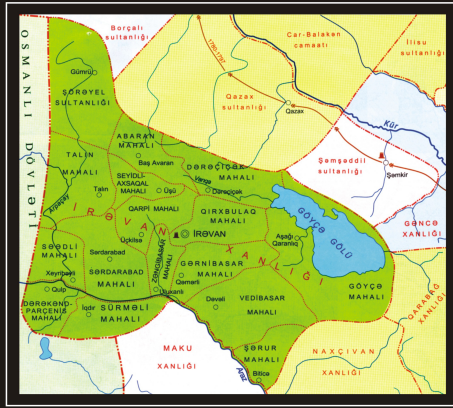
Mobil: (+994 50) 216 78 57

(+994 50) 443 80 07

regionlariib@yahoo.com • region.00@rambler.ru

**ISBN: 978-9952-8134-0-1**

VƏTƏN TARIXİ LAYİHƏSİ



REGIONLARIN İNKİŞAFI İCTİMAİ BİRLİYİ

ISBN: 978-9952-8133-4-0